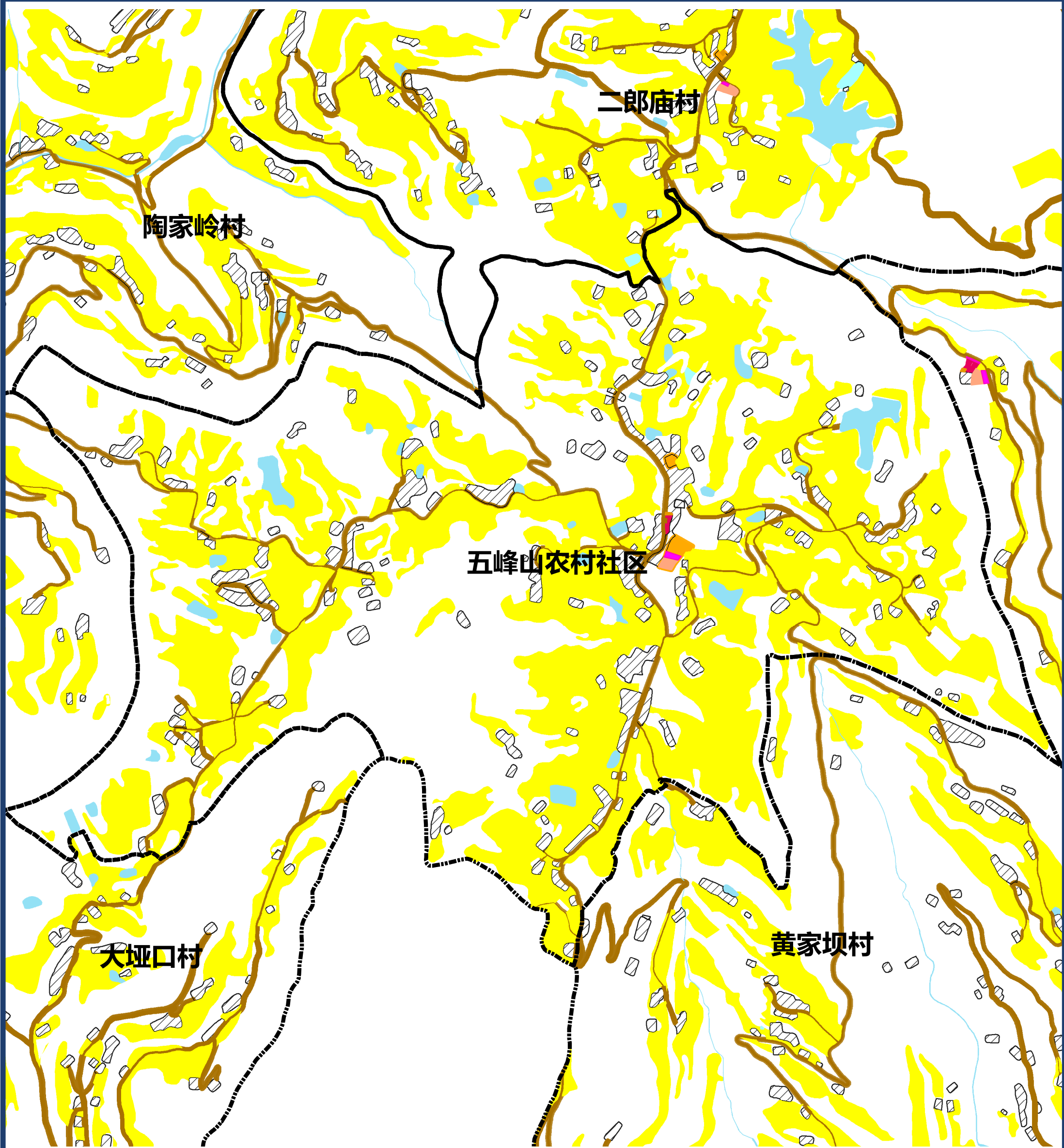


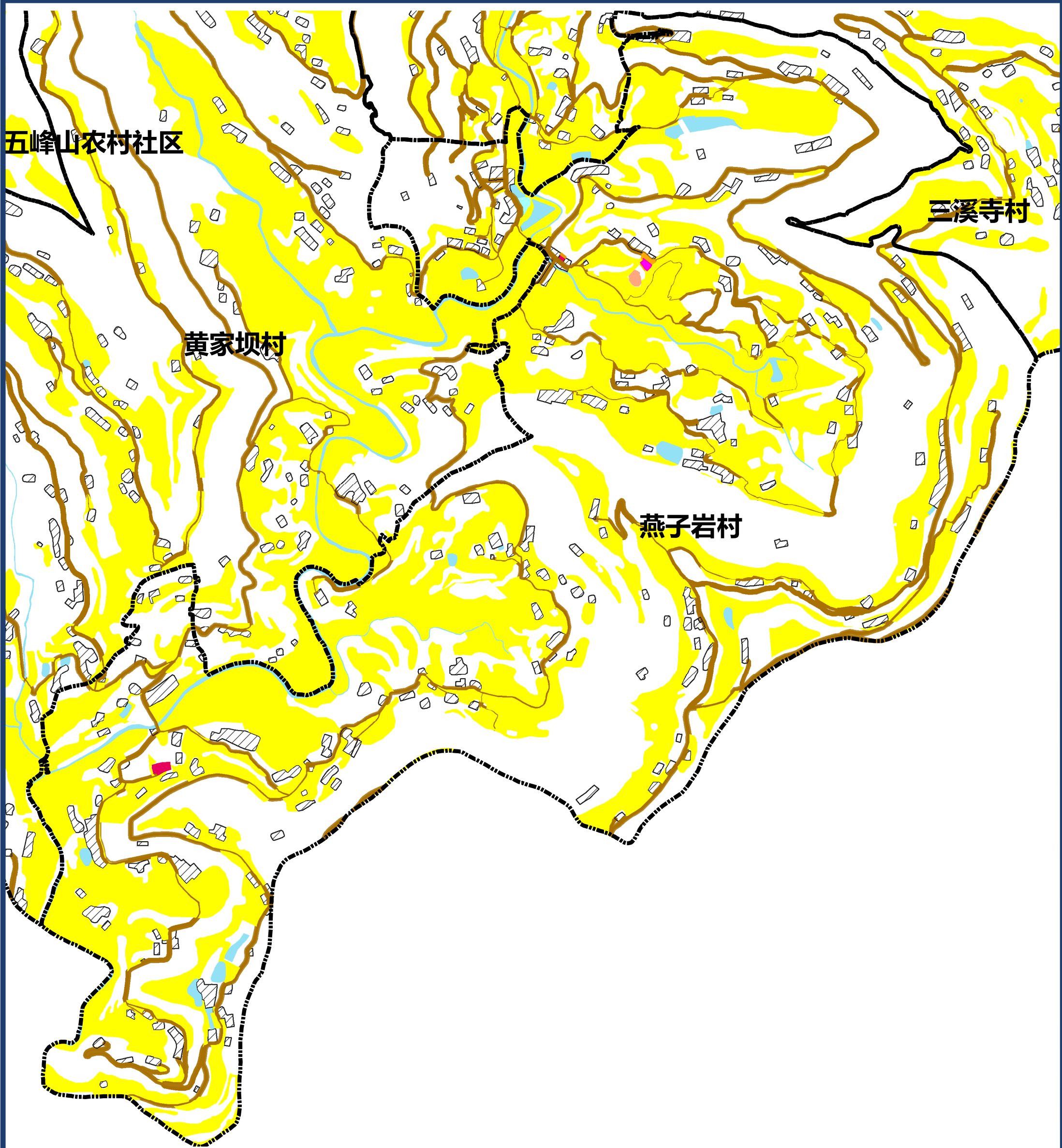
仪陇县立山片区五峰山农村社区公共文化设施规划图 ■



图例

- |        |        |        |            |
|--------|--------|--------|------------|
| 文化用地   | 道路用地   | 基本农田   | 农村社区服务设施用地 |
| 体育用地   | 陆地水域   | 生态红线   | 城镇住宅用地     |
| 娱乐康体用地 | 科教文卫用地 | 城镇开发边界 | 农村宅基地      |

仪陇县立山片区燕子岩村公共文化设施规划图

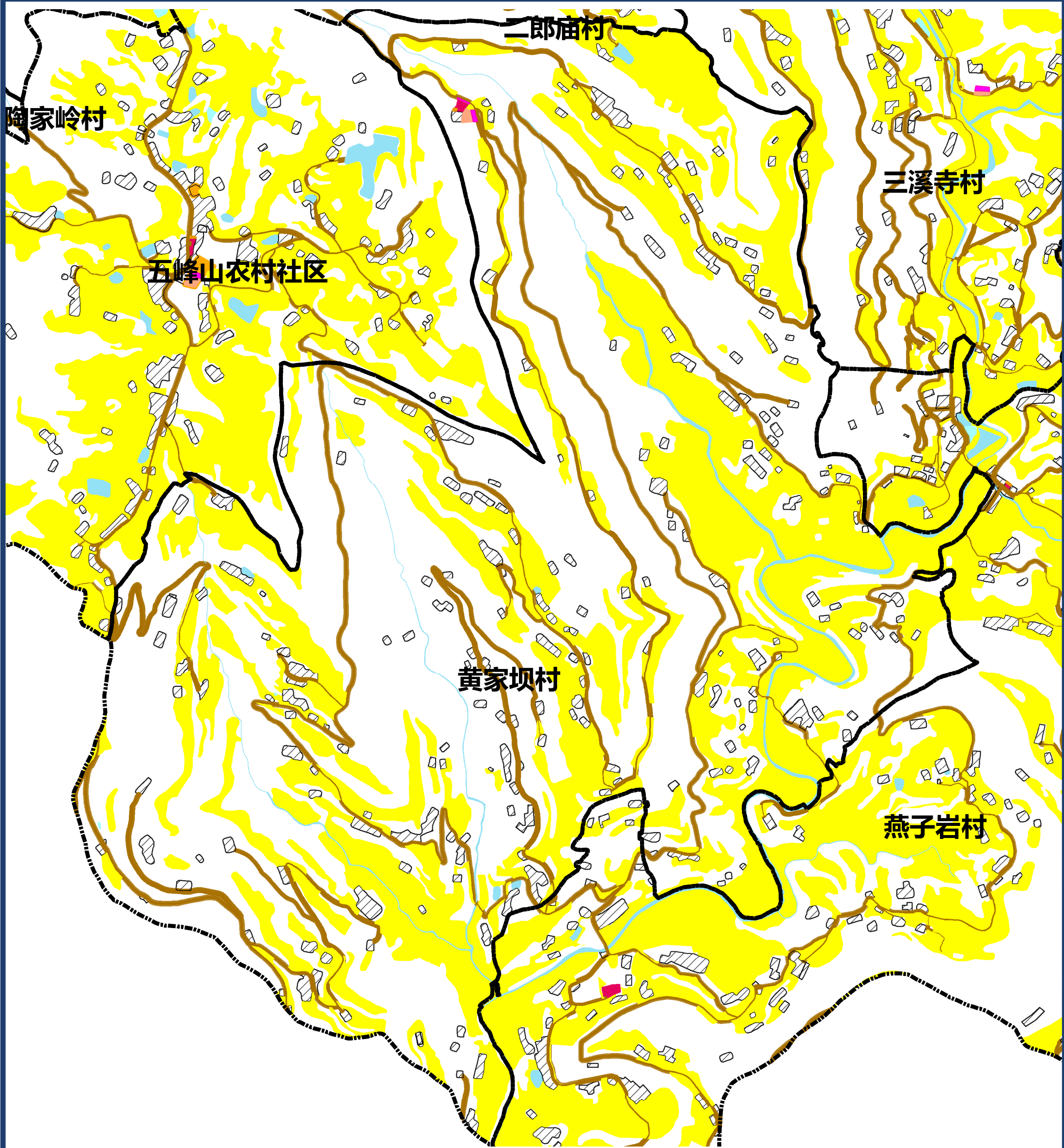


图例













- |        |        |        |            |
|--------|--------|--------|------------|
| 文化用地   | 道路用地   | 基本农田   | 农村社区服务设施用地 |
| 体育用地   | 陆地水域   | 生态红线   | 城镇住宅用地     |
| 娱乐康体用地 | 科教文卫用地 | 城镇开发边界 | 农村宅基地      |



仪陇县立山片区黄家坝村公共文化设施规划图

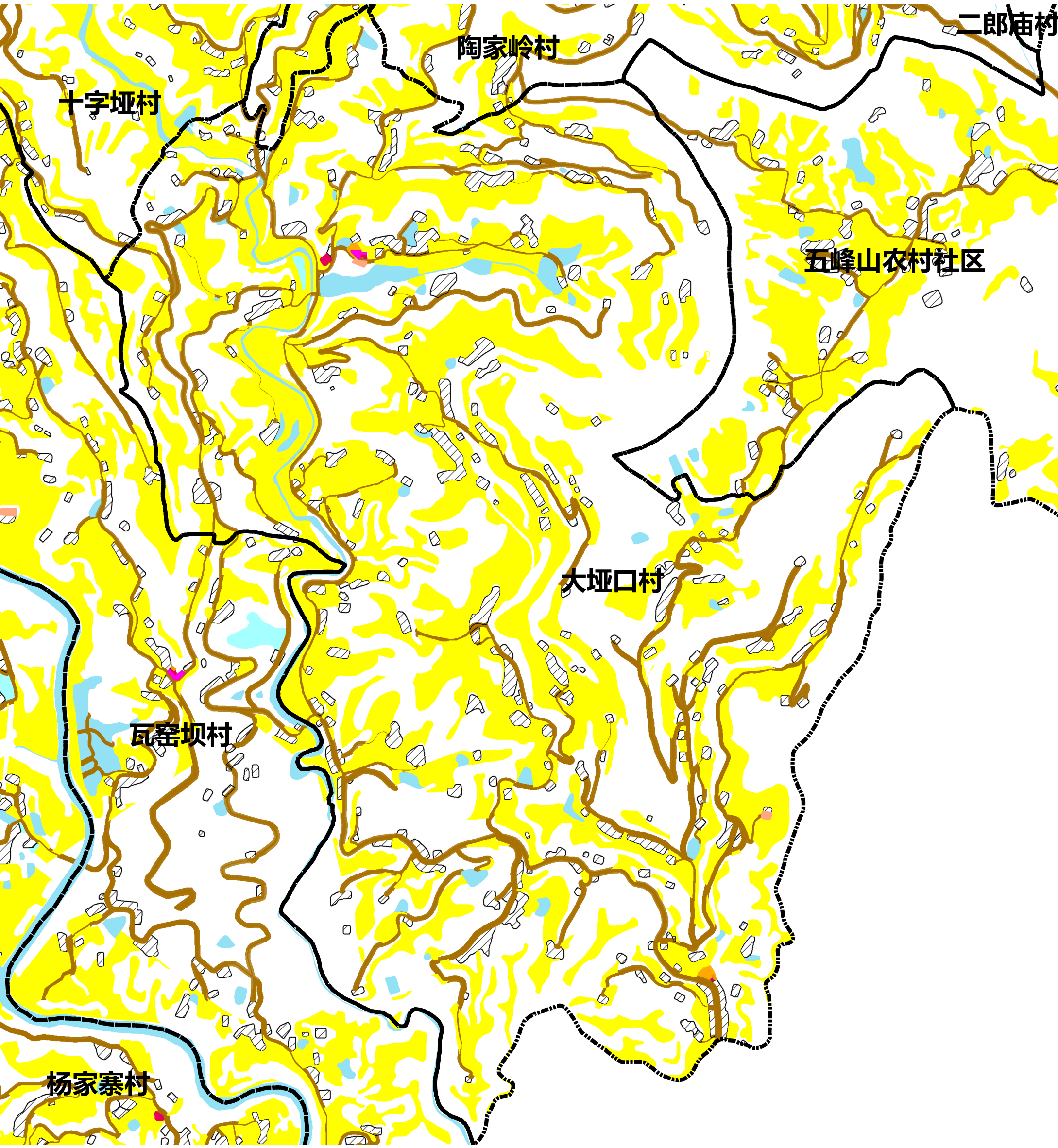


图例

- |  |  |  |  |
|--|--|--|--|
|  文化用地   |  道路用地   |  基本农田   |  农村社区服务设施用地 |
|  体育用地   |  陆地水域   |  生态红线   |  城镇住宅用地     |
|  娱乐康体用地 |  科教文卫用地 |  城镇开发边界 |  农村宅基地      |

0 155 310  
m

仪陇县立山片区大垭口村公共文化设施规划图



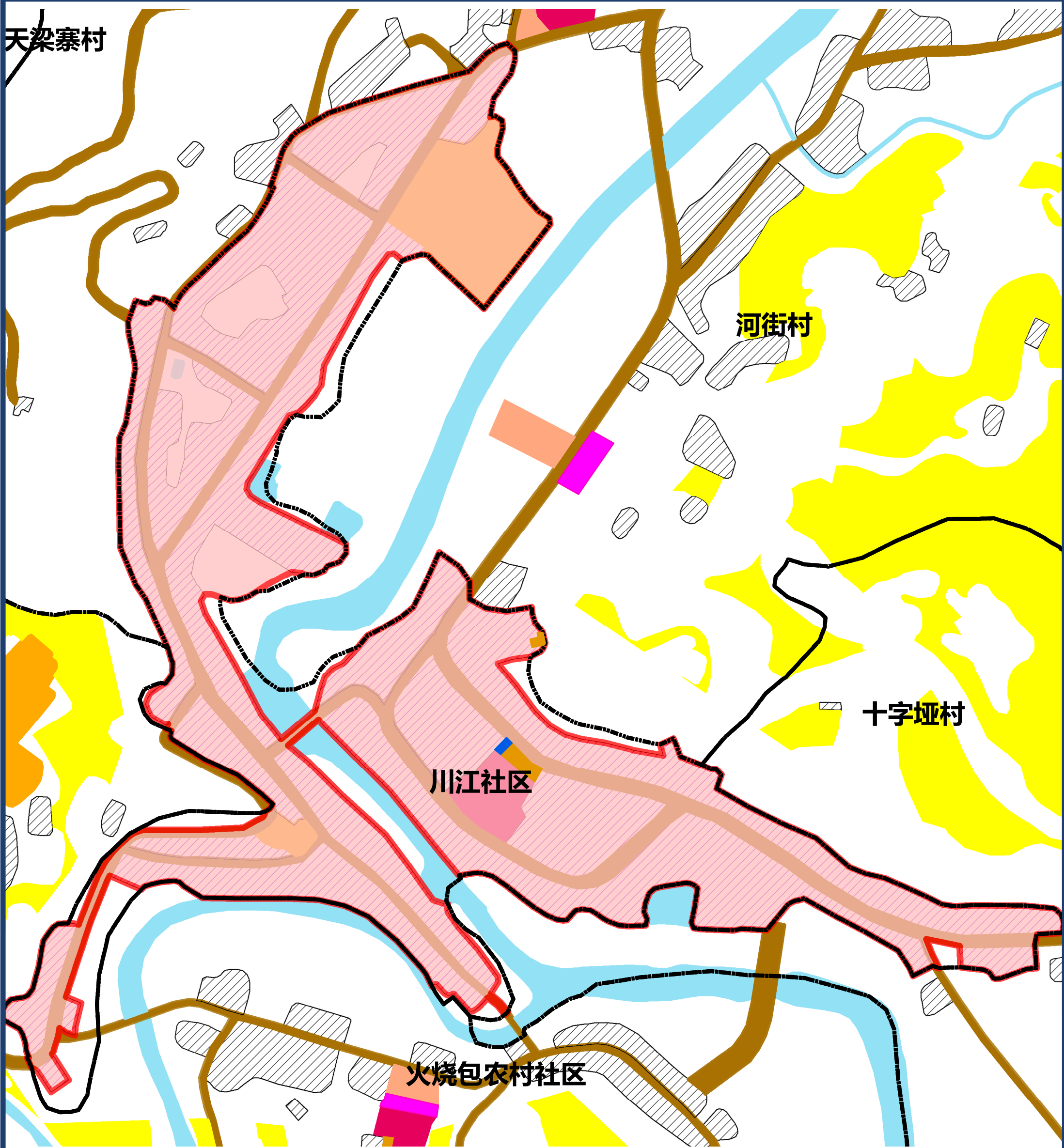
图例

- |        |        |        |            |
|--------|--------|--------|------------|
| 文化用地   | 道路用地   | 基本农田   | 农村社区服务设施用地 |
| 体育用地   | 陆地水域   | 生态红线   | 城镇住宅用地     |
| 娱乐康体用地 | 科教文卫用地 | 城镇开发边界 | 农村宅基地      |

0 155 310  
m



仪陇县立山片区川江社区公共文化设施规划图

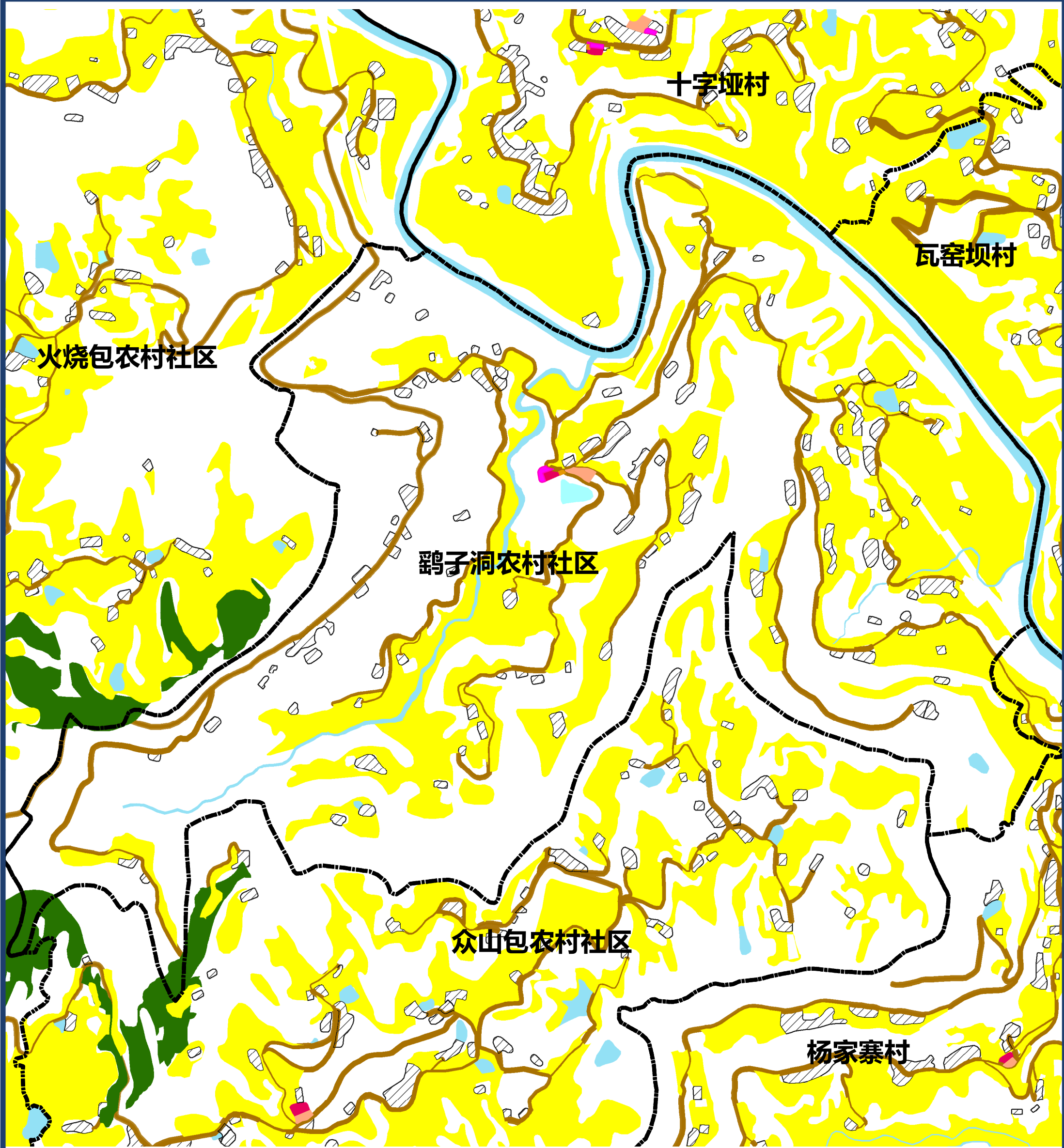


图例

- |        |        |        |            |
|--------|--------|--------|------------|
| 文化用地   | 道路用地   | 基本农田   | 农村社区服务设施用地 |
| 体育用地   | 陆地水域   | 生态红线   | 城镇住宅用地     |
| 娱乐康体用地 | 科教文卫用地 | 城镇开发边界 | 农村宅基地      |

0 45 90  
m

仪陇县立山片区鹞子洞农村社区公共文化设施规划图



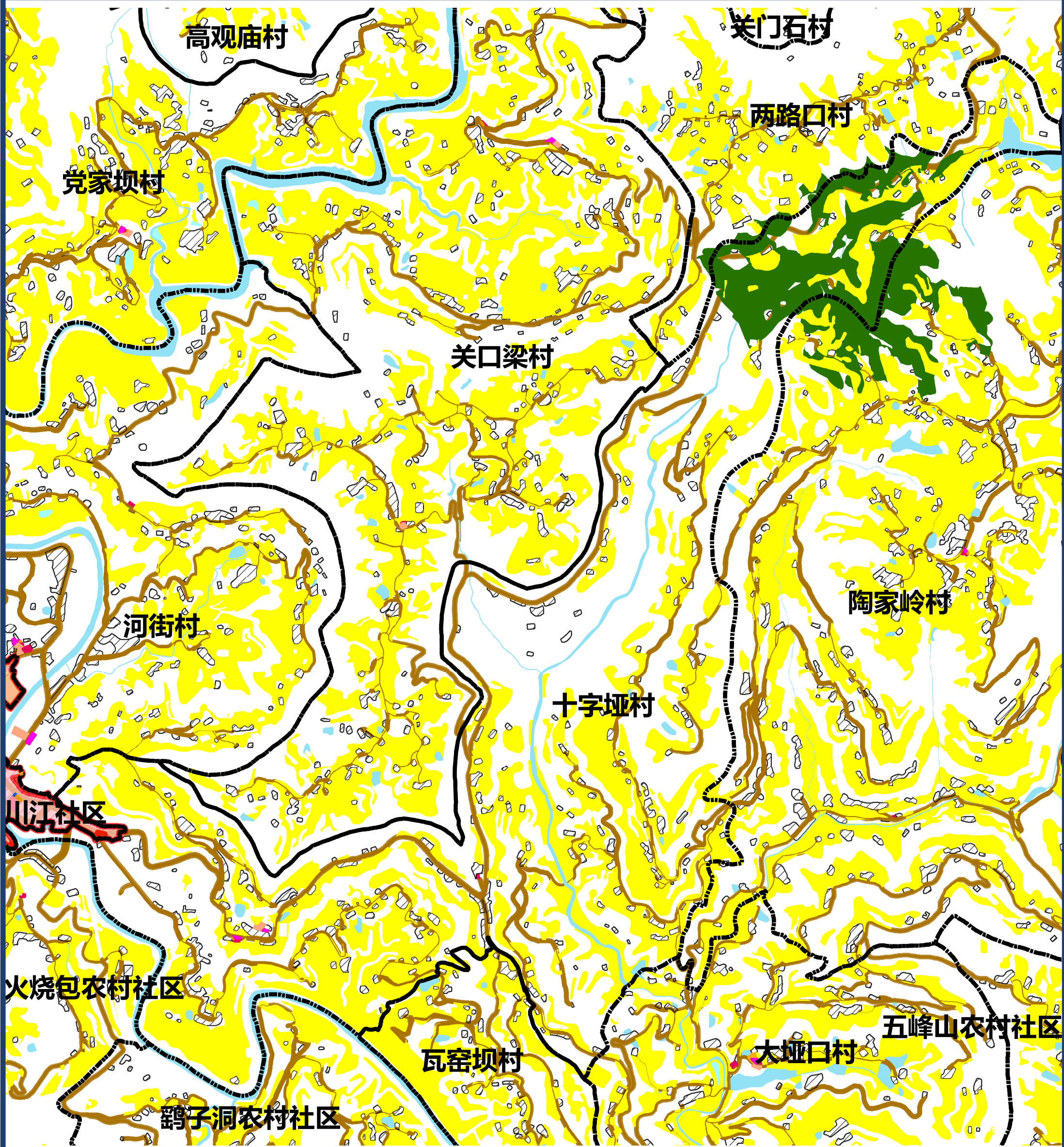
图例

- |        |        |        |            |
|--------|--------|--------|------------|
| 文化用地   | 道路用地   | 基本农田   | 农村社区服务设施用地 |
| 体育用地   | 陆地水域   | 生态红线   | 城镇住宅用地     |
| 娱乐康体用地 | 科教文卫用地 | 城镇开发边界 | 农村宅基地      |

0 115 230  
m



仪陇县立山片区十字垭村公共文化设施规划图



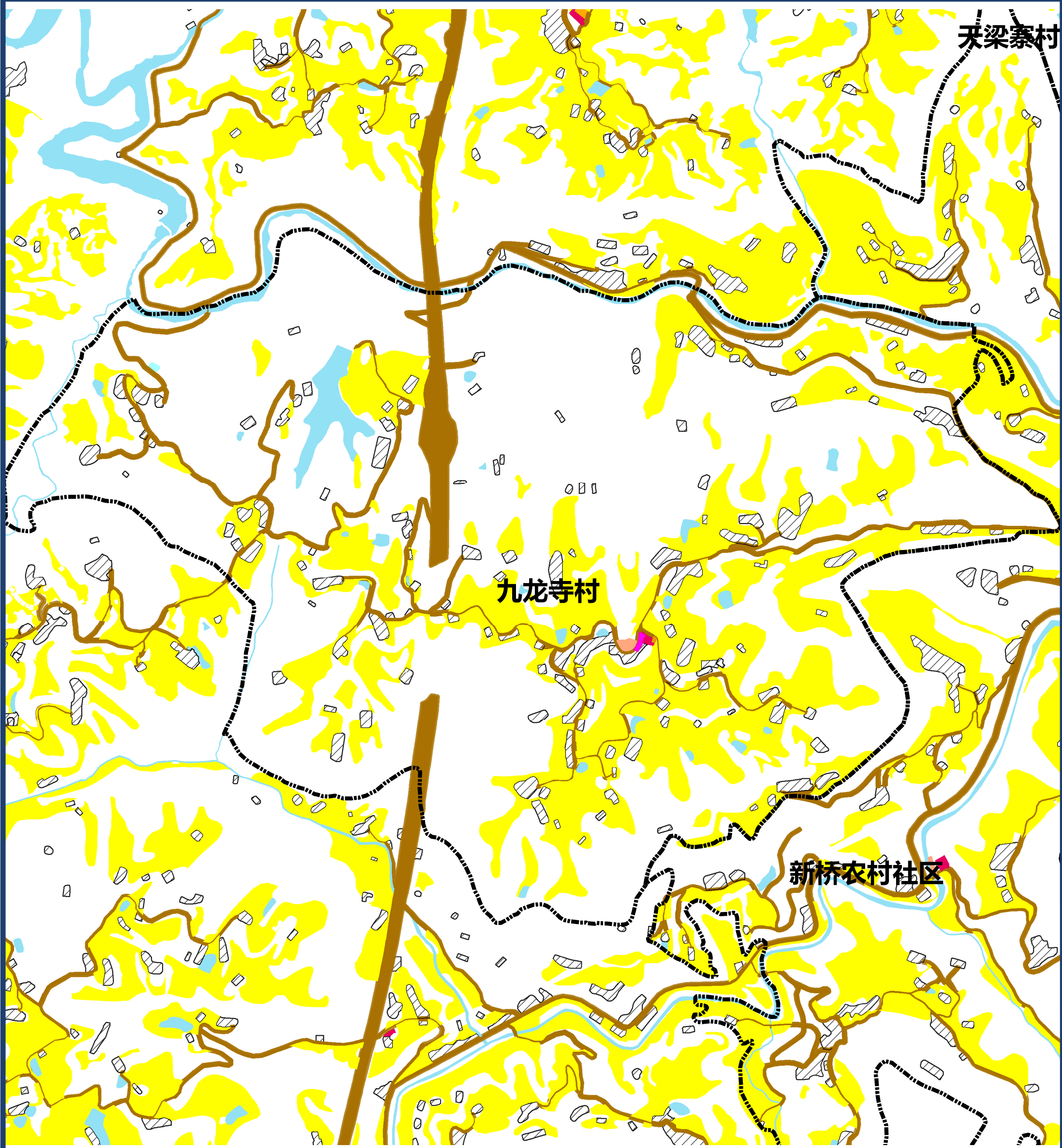
图例

- |        |        |        |            |
|--------|--------|--------|------------|
| 文化用地   | 道路用地   | 基本农田   | 农村社区服务设施用地 |
| 体育用地   | 陆地水域   | 生态红线   | 城镇住宅用地     |
| 娱乐康体用地 | 科教文卫用地 | 城镇开发边界 | 农村宅基地      |

0 225 450  
m



仪陇县立山片区九龙寺村公共文化设施规划图



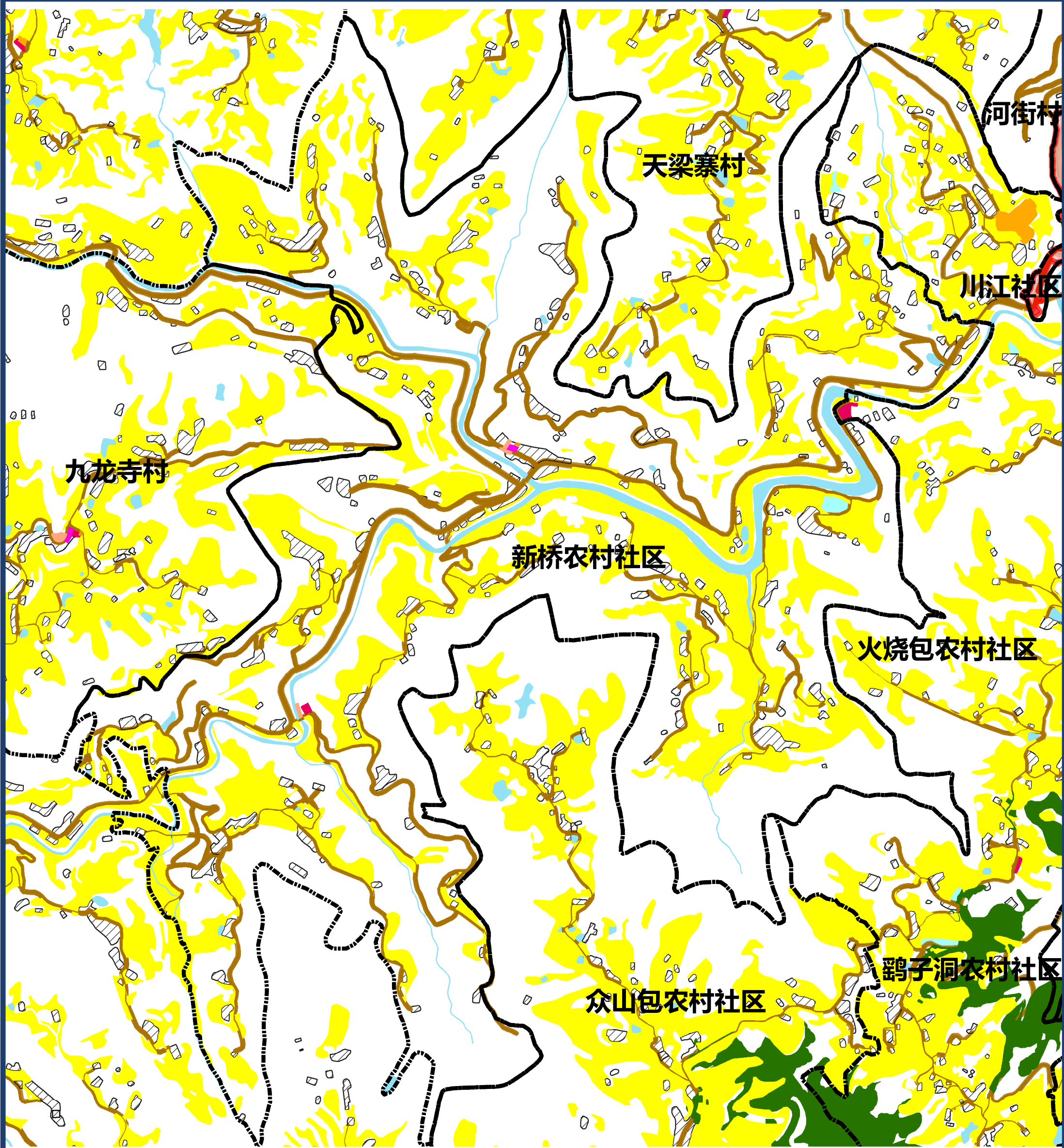
图例

- |        |        |        |            |
|--------|--------|--------|------------|
| 文化用地   | 道路用地   | 基本农田   | 农村社区服务设施用地 |
| 体育用地   | 陆地水域   | 生态红线   | 城镇住宅用地     |
| 娱乐康体用地 | 科教文卫用地 | 城镇开发边界 | 农村宅基地      |

0 137.5 275  
m



仪陇县立山片区新桥农村社区公共文化设施规划图



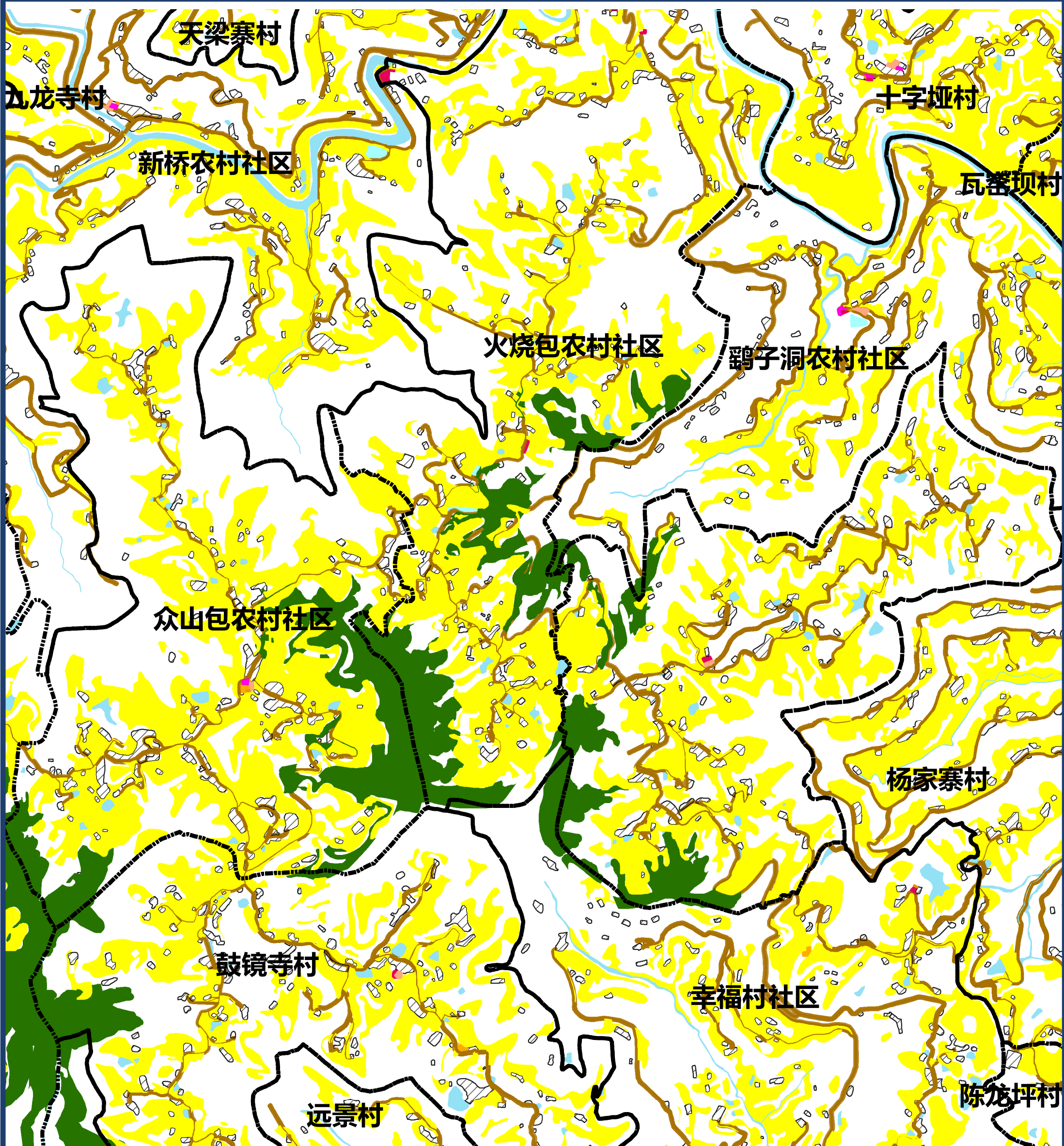
图例

- |        |        |        |            |
|--------|--------|--------|------------|
| 文化用地   | 道路用地   | 基本农田   | 农村社区服务设施用地 |
| 体育用地   | 陆地水域   | 生态红线   | 城镇住宅用地     |
| 娱乐康体用地 | 科教文卫用地 | 城镇开发边界 | 农村宅基地      |

0 175 350  
m



仪陇县立山片区众山包农村社区公共文化设施规划图 ■



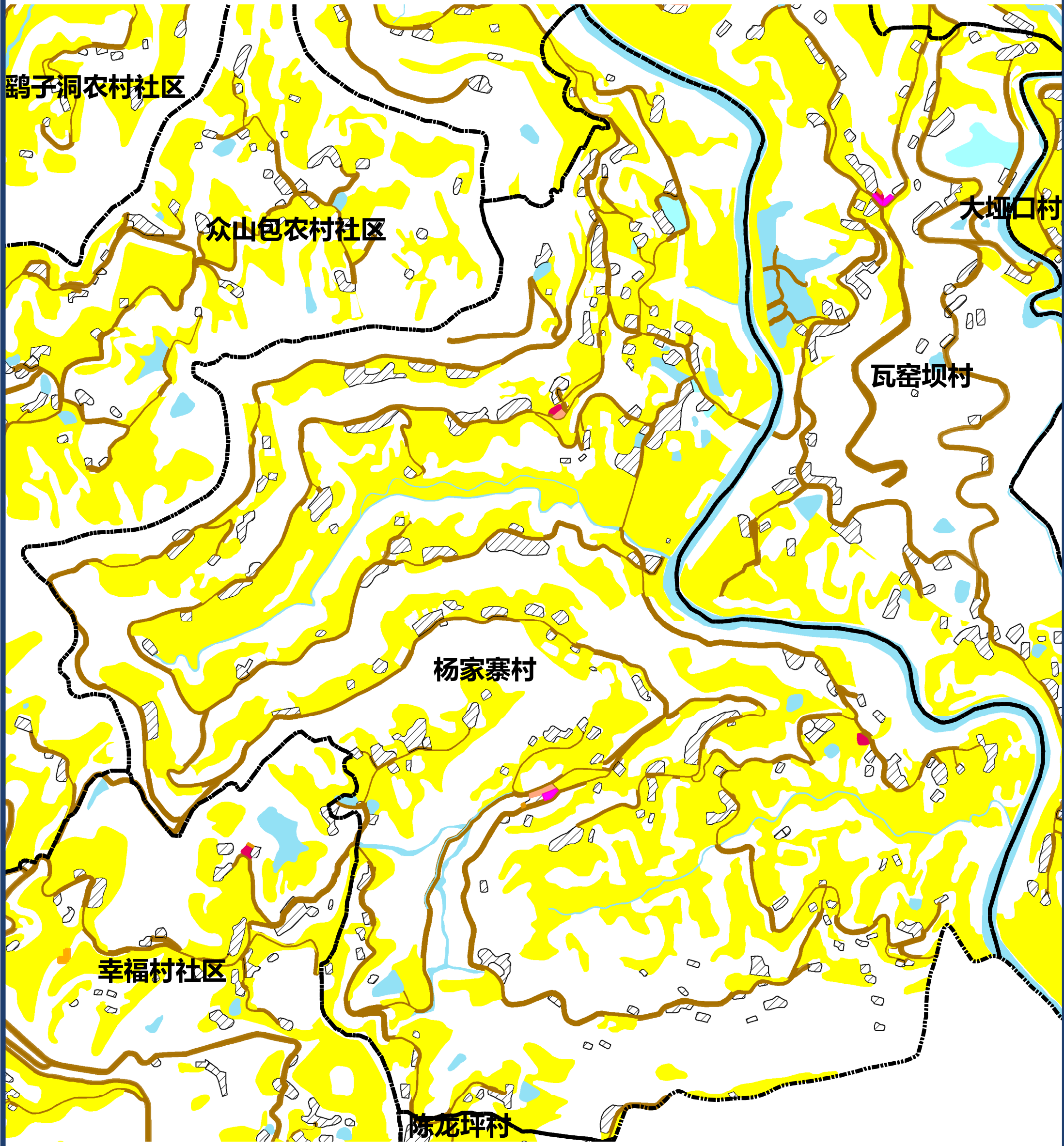
图例

- |        |        |        |            |
|--------|--------|--------|------------|
| 文化用地   | 道路用地   | 基本农田   | 农村社区服务设施用地 |
| 体育用地   | 陆地水域   | 生态红线   | 城镇住宅用地     |
| 娱乐康体用地 | 科教文卫用地 | 城镇开发边界 | 农村宅基地      |

0 215 430  
m



仪陇县立山片区杨家寨村公共文化设施规划图

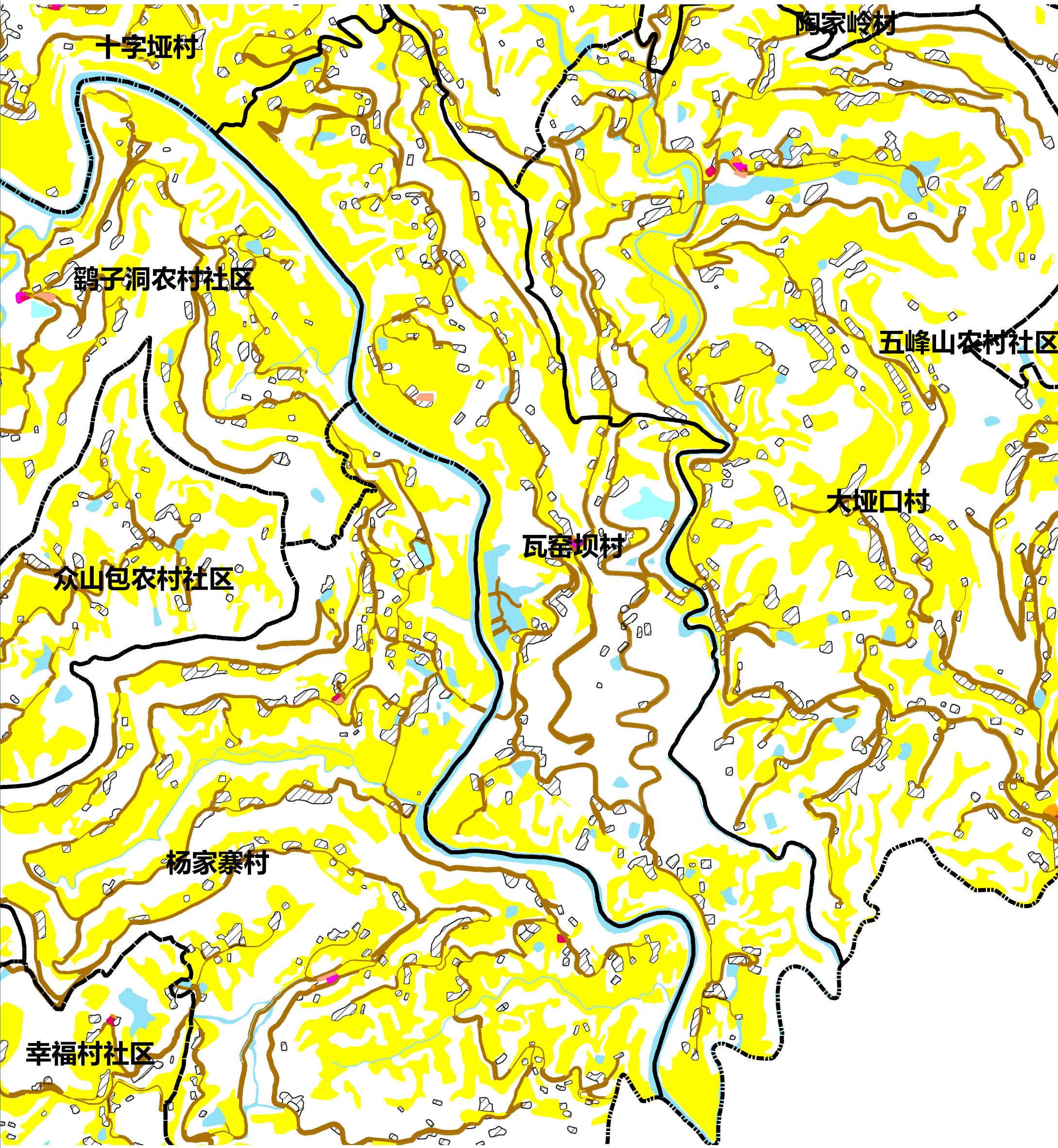


图例

- |        |        |        |            |
|--------|--------|--------|------------|
| 文化用地   | 道路用地   | 基本农田   | 农村社区服务设施用地 |
| 体育用地   | 陆地水域   | 生态红线   | 城镇住宅用地     |
| 娱乐康体用地 | 科教文卫用地 | 城镇开发边界 | 农村宅基地      |



仪陇县立山片区瓦窑坝村公共文化设施规划图



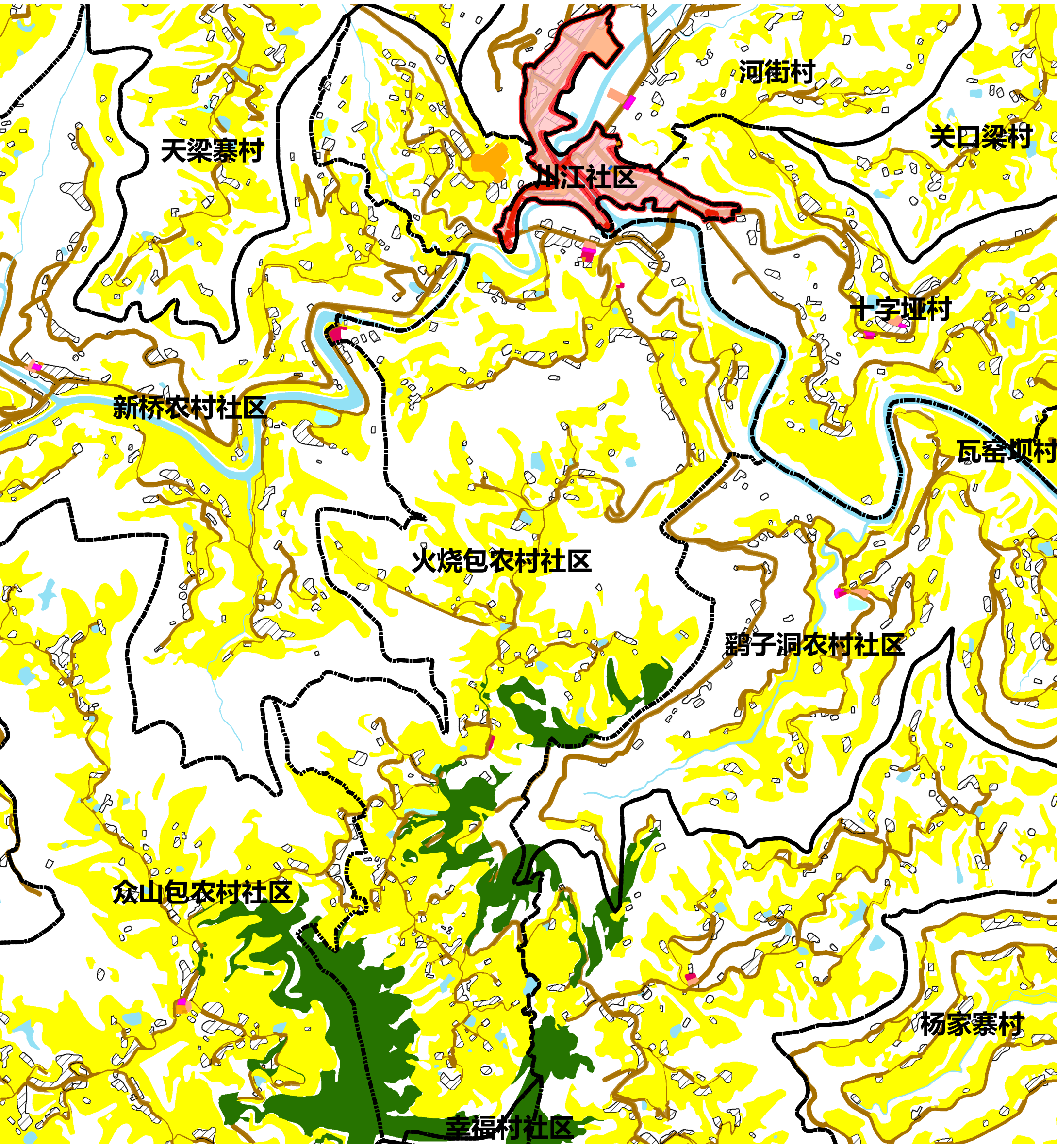
图例

- |        |        |        |            |
|--------|--------|--------|------------|
| 文化用地   | 道路用地   | 基本农田   | 农村社区服务设施用地 |
| 体育用地   | 陆地水域   | 生态红线   | 城镇住宅用地     |
| 娱乐康体用地 | 科教文卫用地 | 城镇开发边界 | 农村宅基地      |













0 170 340  
m



仪陇县立山片区火烧包农村社区公共文化设施规划图 ■



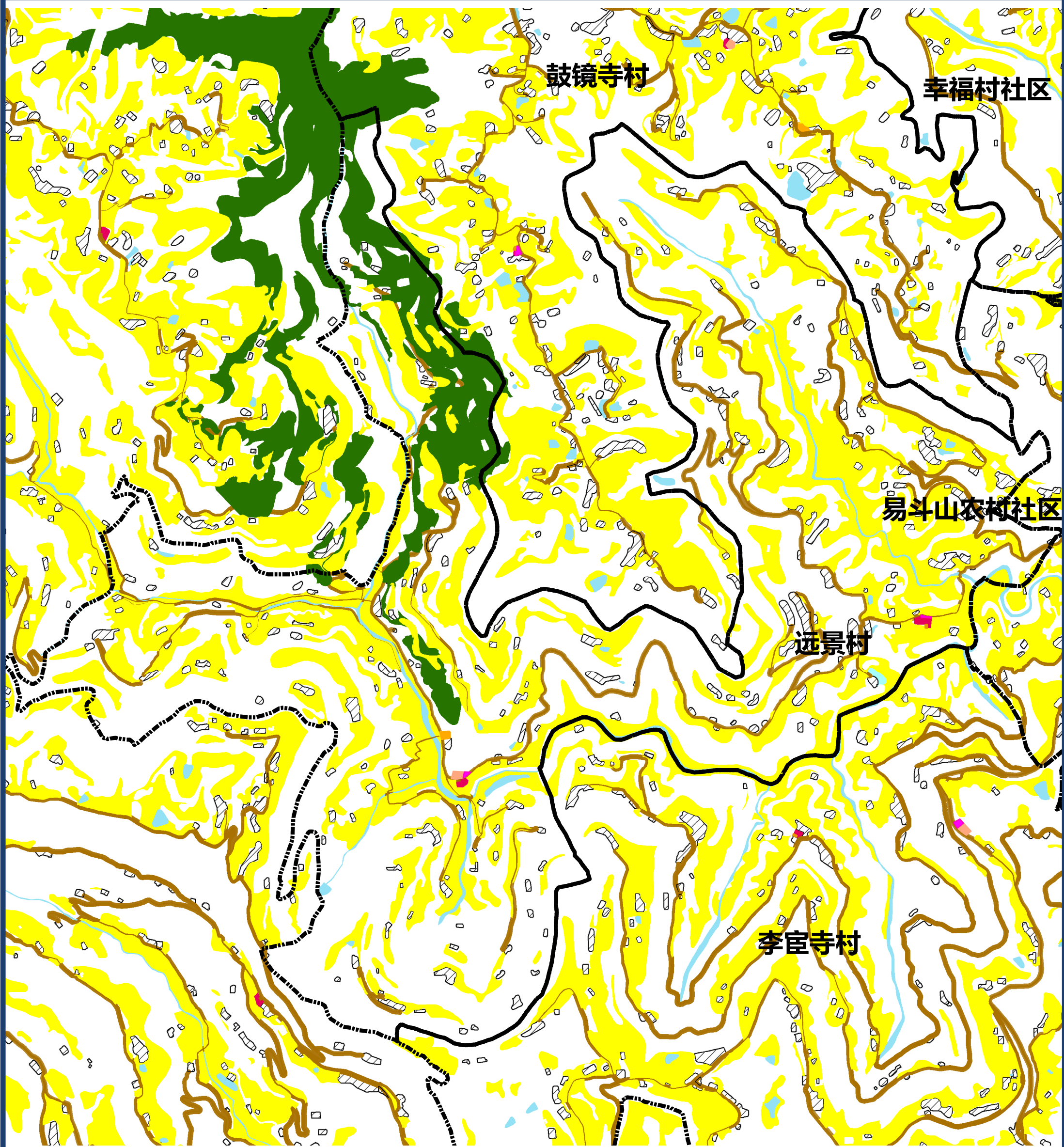
图例

- |  |  |  |  |
|--|--|--|--|
|  文化用地   |  道路用地   |  基本农田   |  农村社区服务设施用地 |
|  体育用地   |  陆地水域   |  生态红线   |  城镇住宅用地     |
|  娱乐康体用地 |  科教文卫用地 |  城镇开发边界 |  农村宅基地      |













0 195 390  
m



仪陇县立山片区远景村公共文化设施规划图



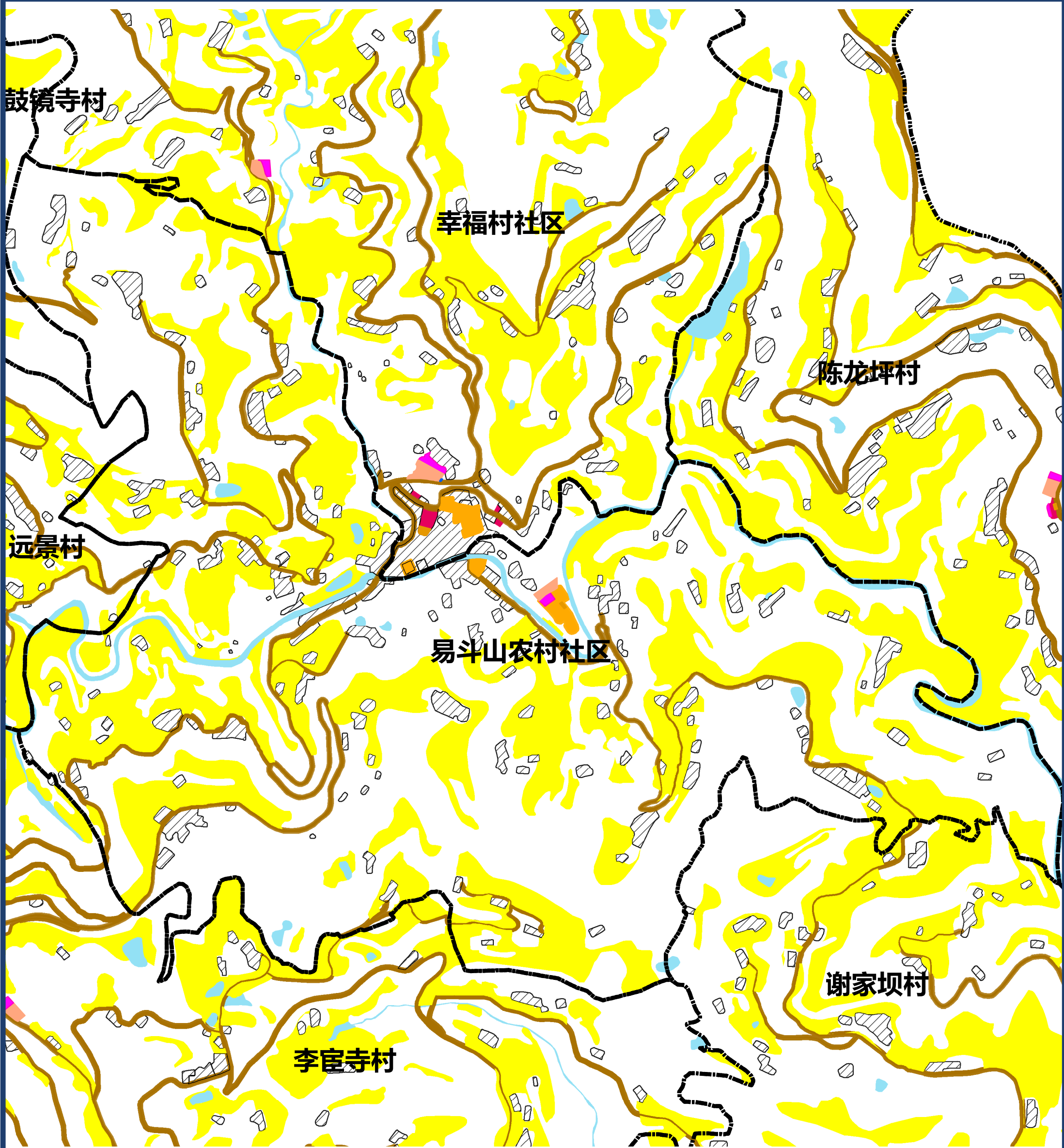
图例

- |  |  |  |  |
|--|--|--|--|
|  文化用地   |  道路用地   |  基本农田   |  农村社区服务设施用地 |
|  体育用地   |  陆地水域   |  生态红线   |  城镇住宅用地     |
|  娱乐康体用地 |  科教文卫用地 |  城镇开发边界 |  农村宅基地      |

0 187.5 375  
m



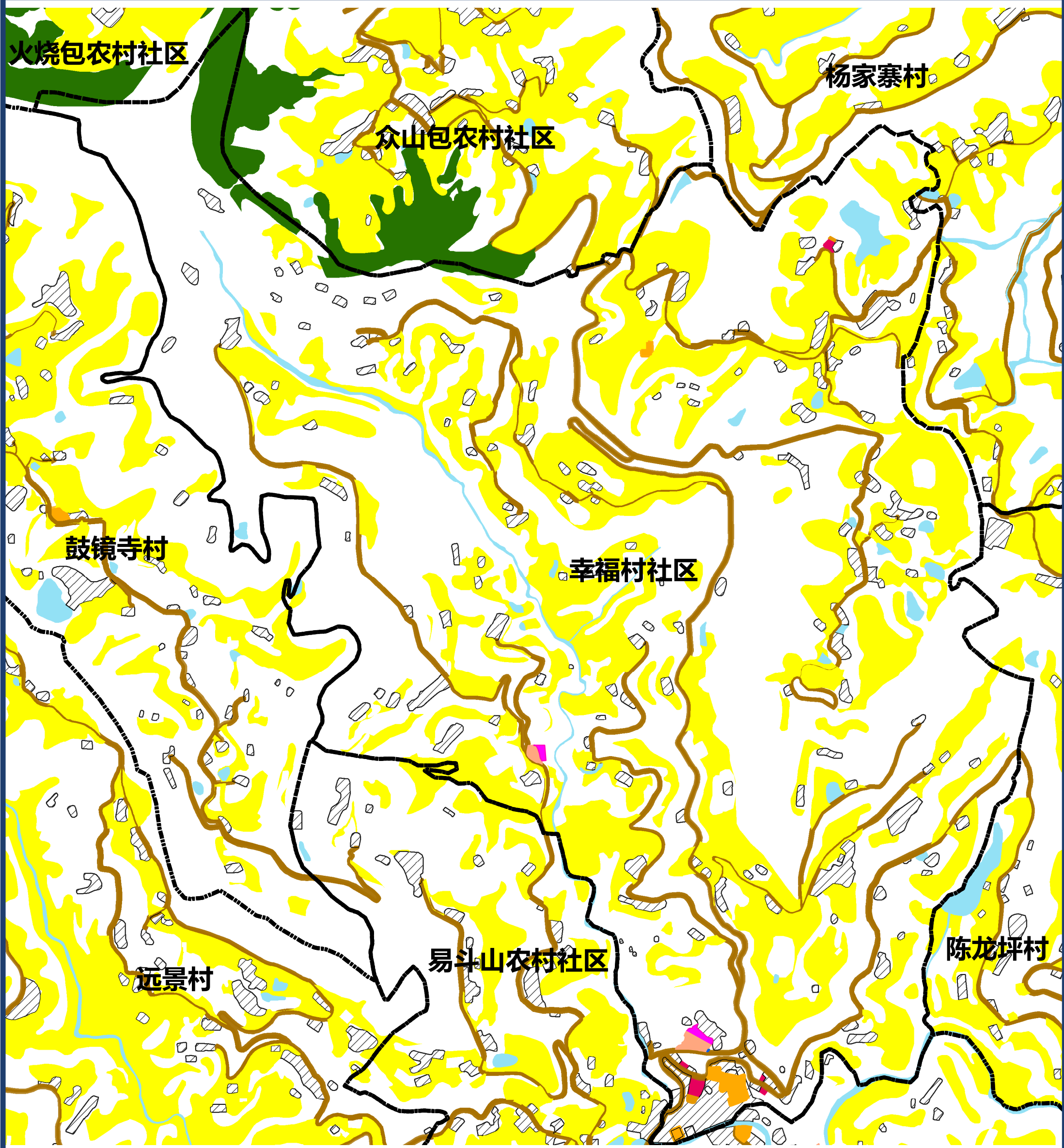
仪陇县立山片区易斗山农村社区公共文化设施规划图 ■















图例

- |        |        |        |            |
|--------|--------|--------|------------|
| 文化用地   | 道路用地   | 基本农田   | 农村社区服务设施用地 |
| 体育用地   | 陆地水域   | 生态红线   | 城镇住宅用地     |
| 娱乐康体用地 | 科教文卫用地 | 城镇开发边界 | 农村宅基地      |

仪陇县立山片区幸福村社区公共文化设施规划图



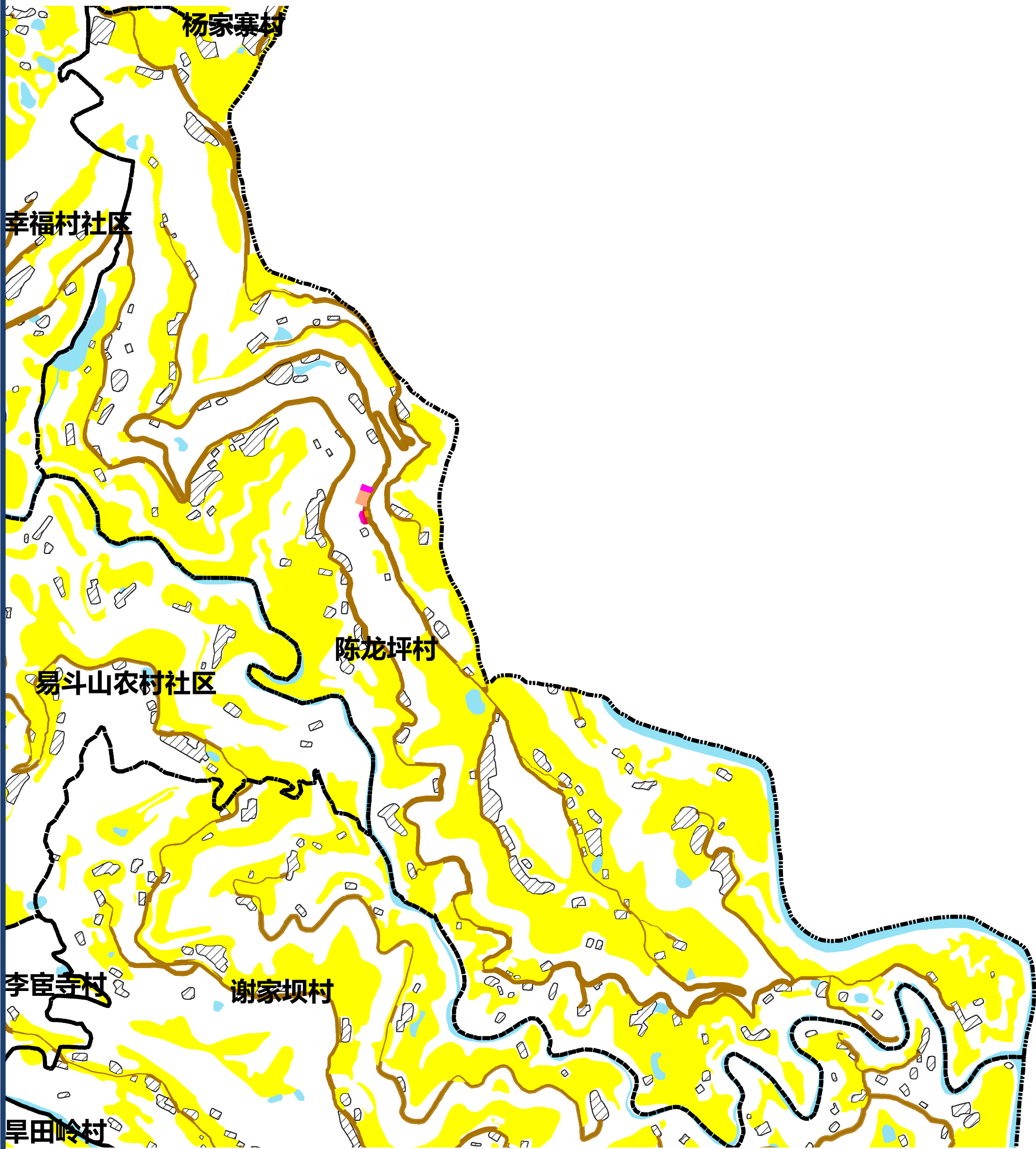
图例

- |  |  |  |  |
|--|--|--|--|
|  文化用地   |  道路用地   |  基本农田   |  农村社区服务设施用地 |
|  体育用地   |  陆地水域   |  生态红线   |  城镇住宅用地     |
|  娱乐康体用地 |  科教文卫用地 |  城镇开发边界 |  农村宅基地      |

0 125 250  
m



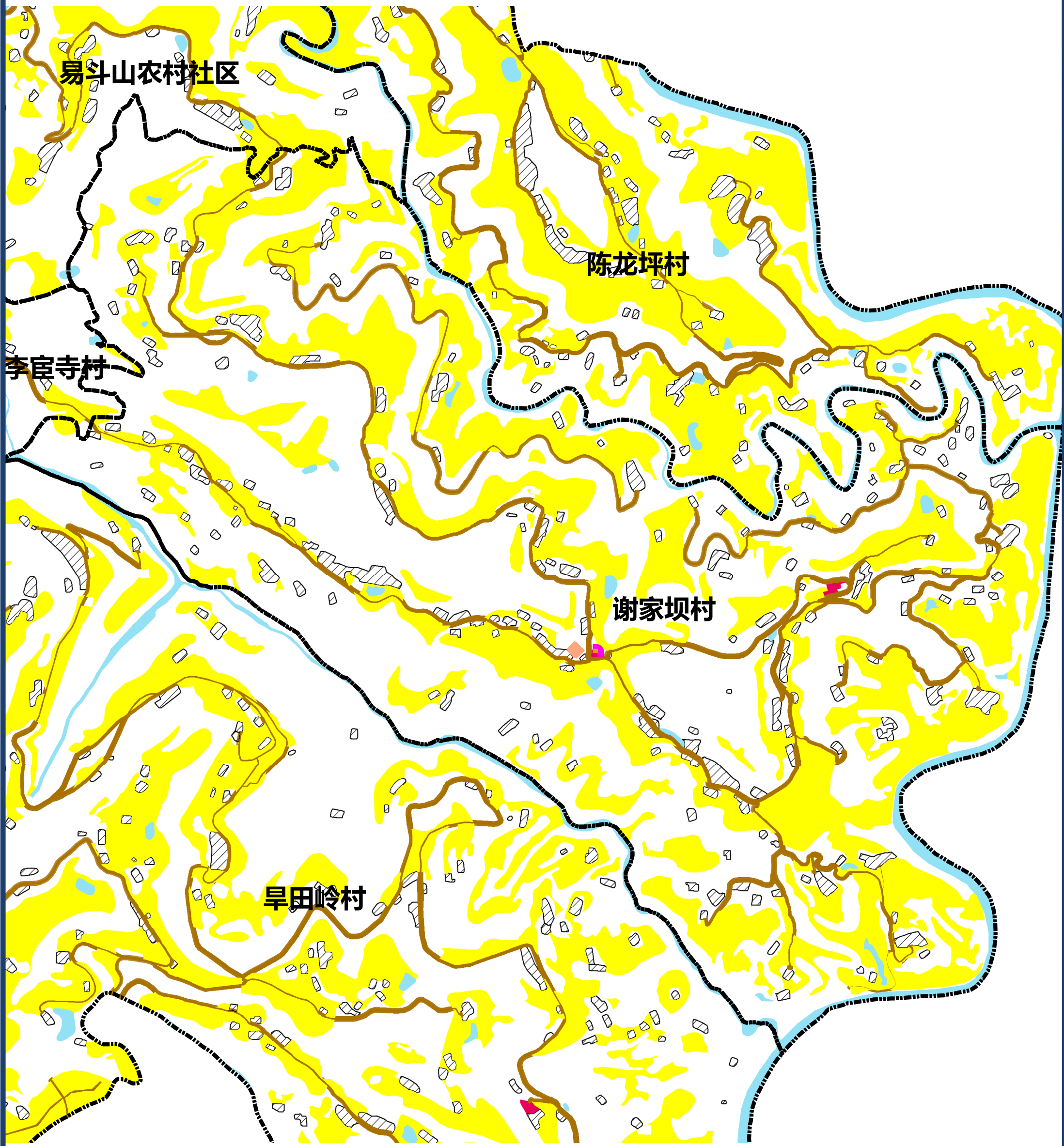
仪陇县立山片区陈龙坪村公共文化设施规划图



图例

- |        |        |        |            |
|--------|--------|--------|------------|
| 文化用地   | 道路用地   | 基本农田   | 农村社区服务设施用地 |
| 体育用地   | 陆地水域   | 生态红线   | 城镇住宅用地     |
| 娱乐康体用地 | 科教文卫用地 | 城镇开发边界 | 农村宅基地      |

仪陇县立山片区谢家坝村公共文化设施规划图

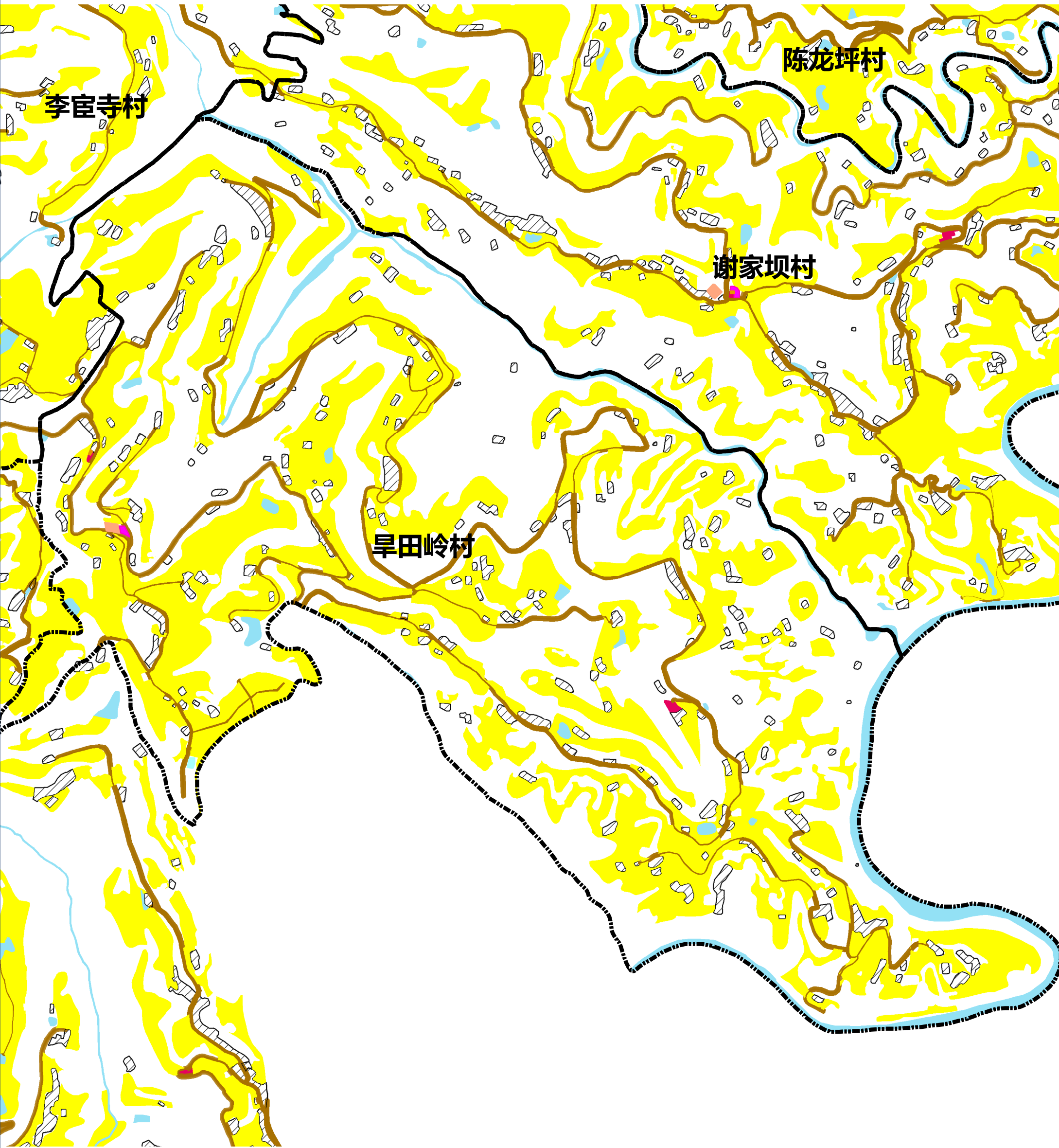


图例

- |        |        |        |            |
|--------|--------|--------|------------|
| 文化用地   | 道路用地   | 基本农田   | 农村社区服务设施用地 |
| 体育用地   | 陆地水域   | 生态红线   | 城镇住宅用地     |
| 娱乐康体用地 | 科教文卫用地 | 城镇开发边界 | 农村宅基地      |



仪陇县立山片区旱田岭村公共文化设施规划图



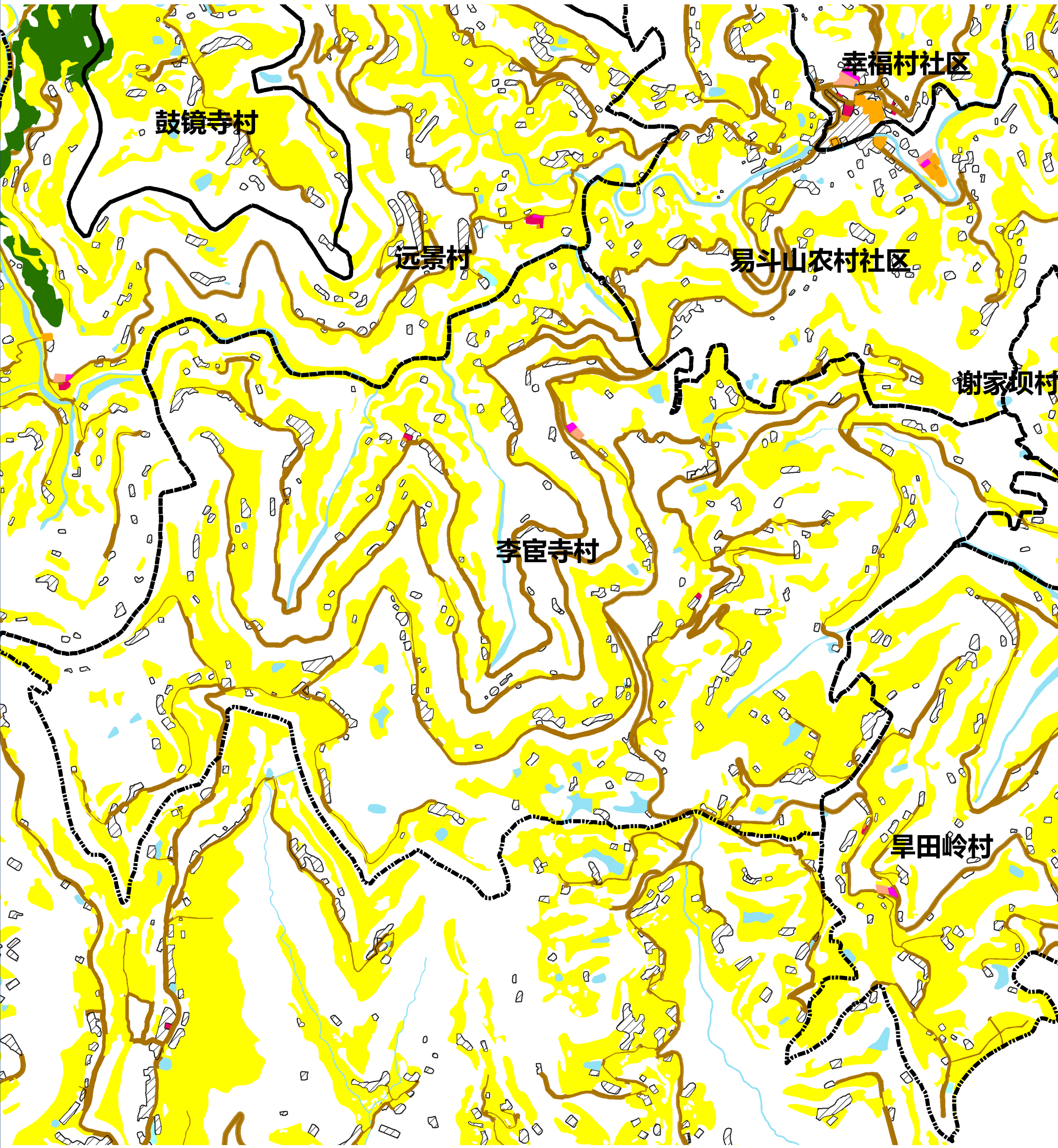
图例

- |        |        |        |            |
|--------|--------|--------|------------|
| 文化用地   | 道路用地   | 基本农田   | 农村社区服务设施用地 |
| 体育用地   | 陆地水域   | 生态红线   | 城镇住宅用地     |
| 娱乐康体用地 | 科教文卫用地 | 城镇开发边界 | 农村宅基地      |

0 155 310 m



仪陇县立山片区李宦寺村公共文化设施规划图



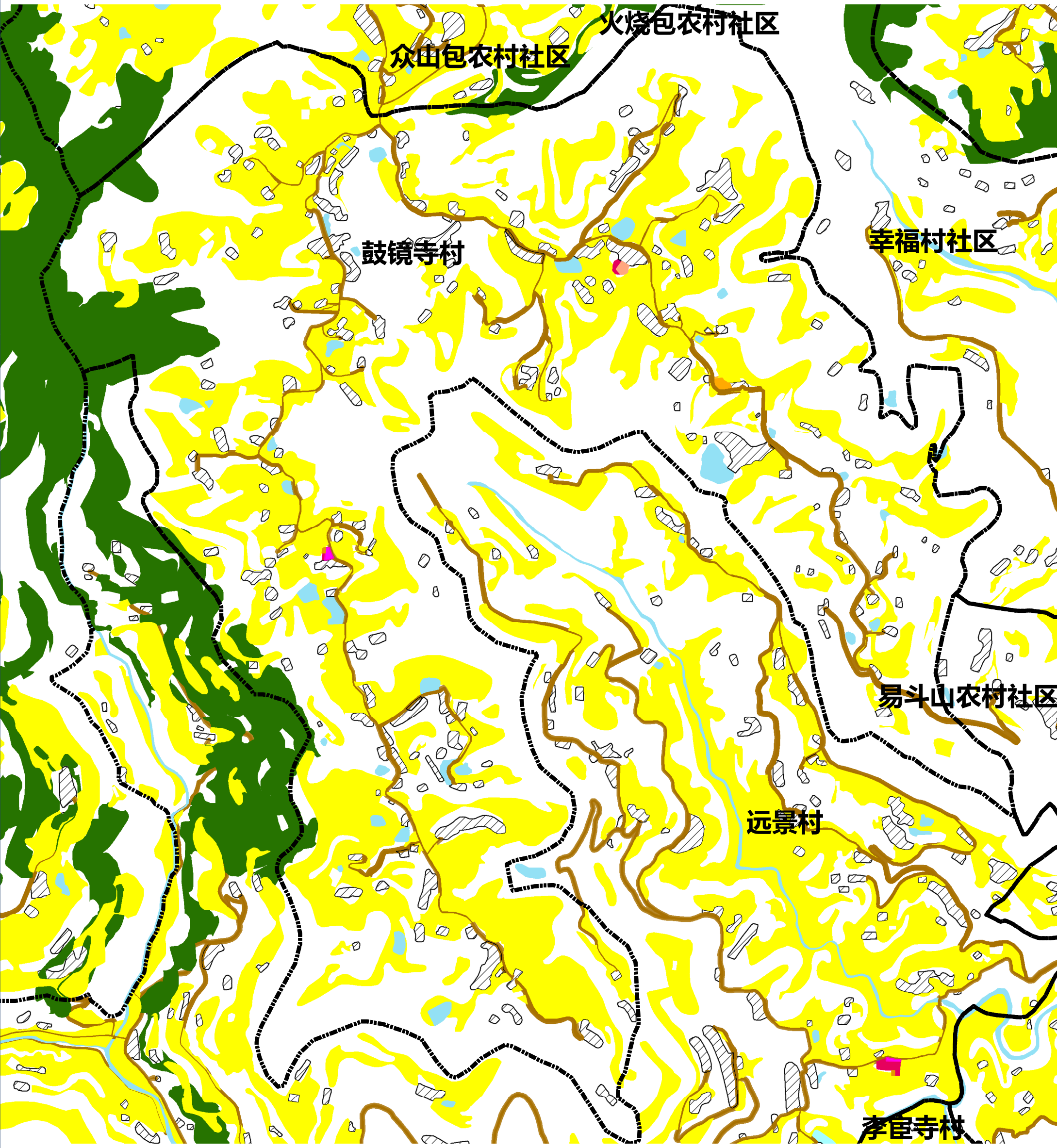
图例

- |        |        |        |            |
|--------|--------|--------|------------|
| 文化用地   | 道路用地   | 基本农田   | 农村社区服务设施用地 |
| 体育用地   | 陆地水域   | 生态红线   | 城镇住宅用地     |
| 娱乐康体用地 | 科教文卫用地 | 城镇开发边界 | 农村宅基地      |

0 185 370  
m



仪陇县立山片区鼓镜寺村公共文化设施规划图



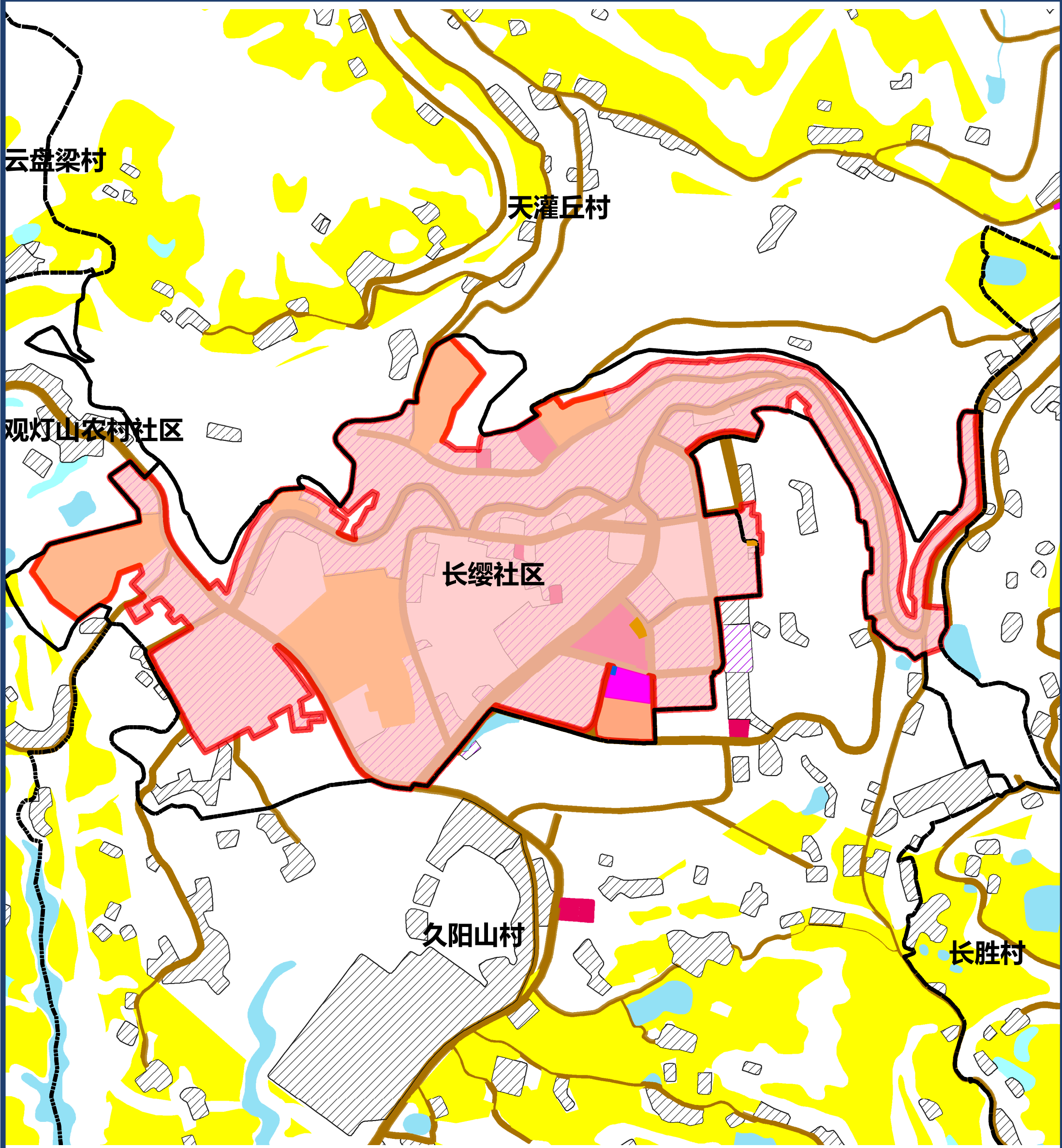
图例

- |        |        |        |            |
|--------|--------|--------|------------|
| 文化用地   | 道路用地   | 基本农田   | 农村社区服务设施用地 |
| 体育用地   | 陆地水域   | 生态红线   | 城镇住宅用地     |
| 娱乐康体用地 | 科教文卫用地 | 城镇开发边界 | 农村宅基地      |

0 137.5 275  
m



仪陇县立山片区长缨社区公共文化设施规划图



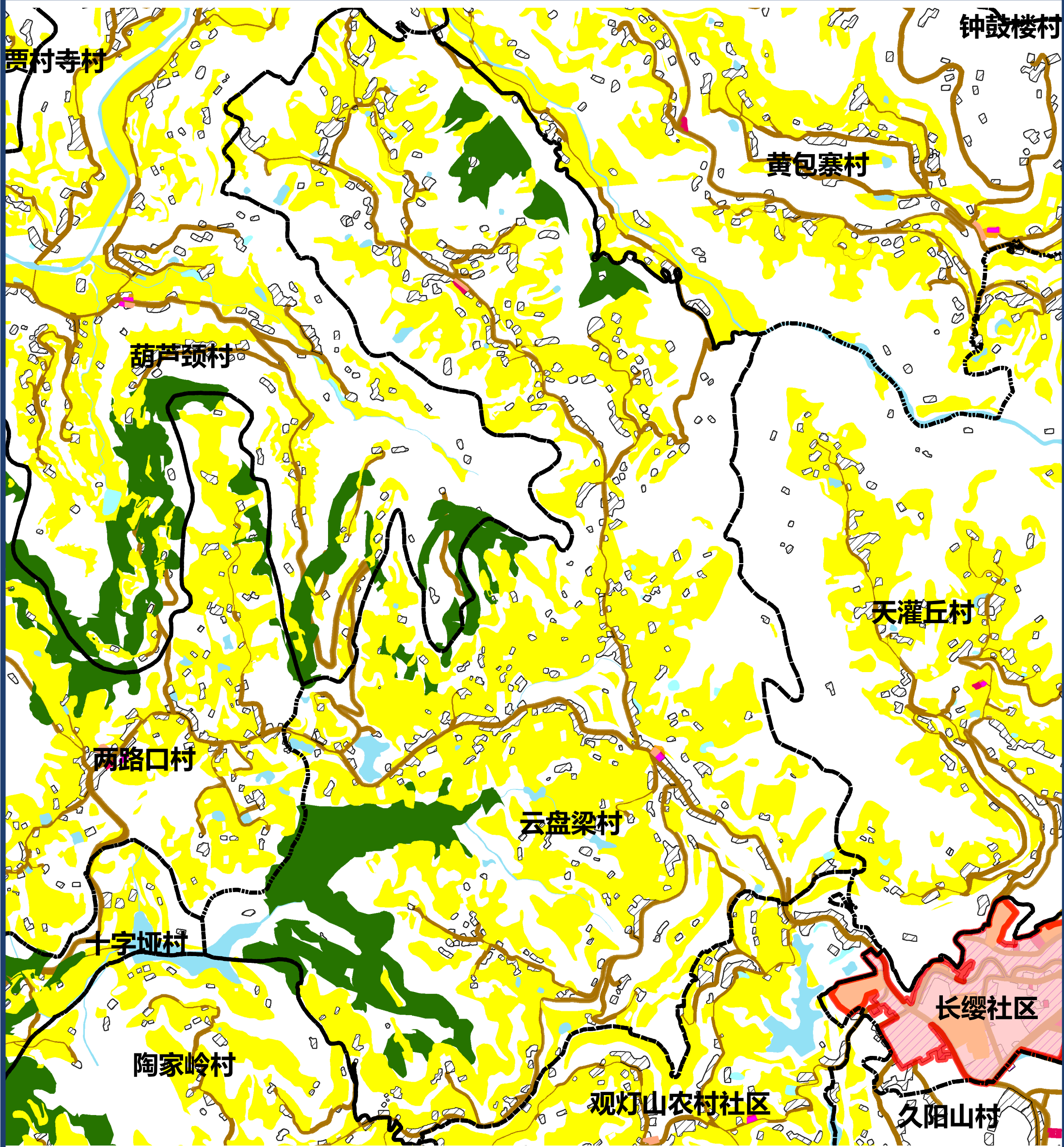
图例

- |        |        |        |            |
|--------|--------|--------|------------|
| 文化用地   | 道路用地   | 基本农田   | 农村社区服务设施用地 |
| 体育用地   | 陆地水域   | 生态红线   | 城镇住宅用地     |
| 娱乐康体用地 | 科教文卫用地 | 城镇开发边界 | 农村宅基地      |

0 75 150  
m



仪陇县立山片区云盘梁村公共文化设施规划图



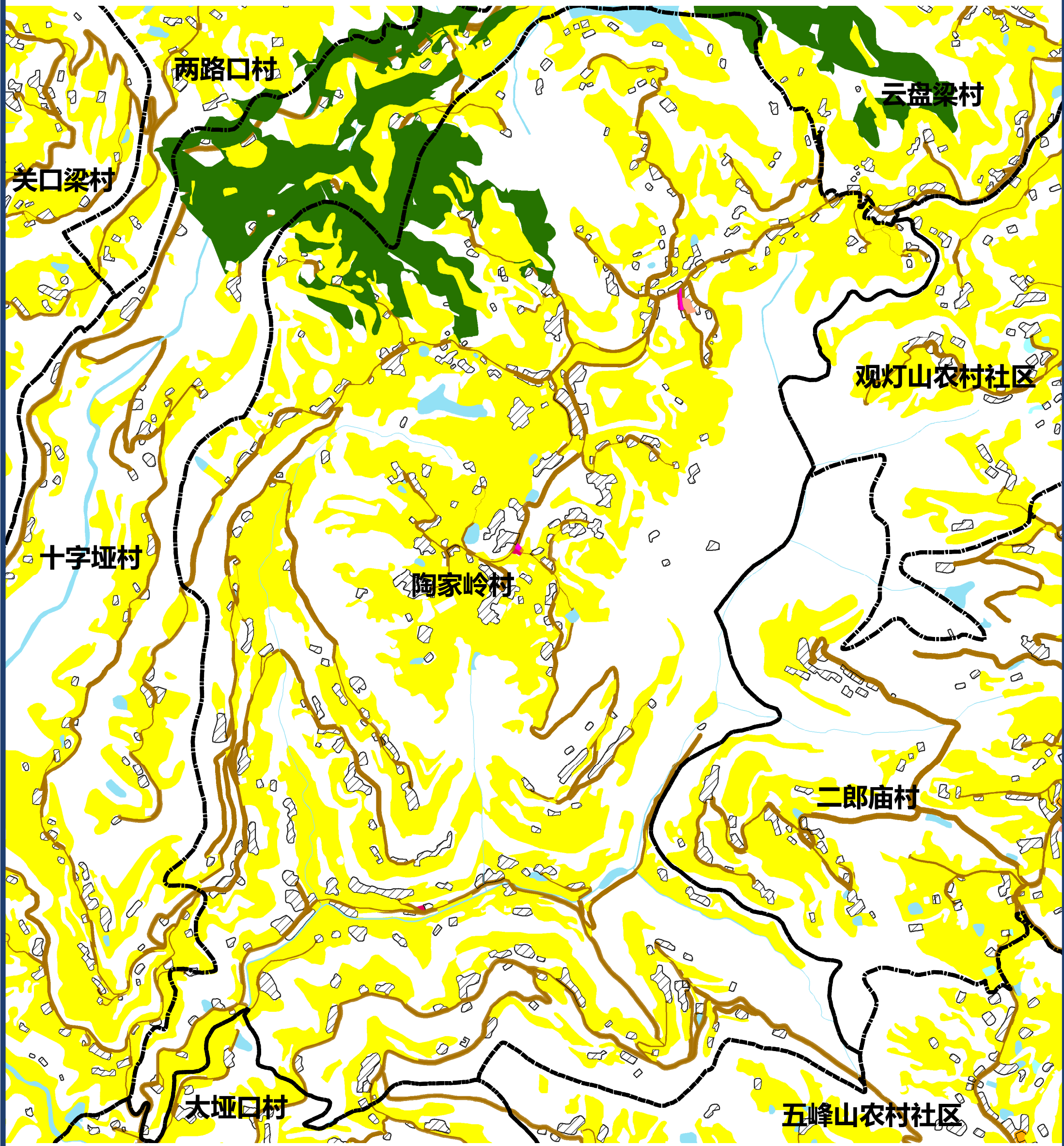
图例

- |        |        |        |            |
|--------|--------|--------|------------|
| 文化用地   | 道路用地   | 基本农田   | 农村社区服务设施用地 |
| 体育用地   | 陆地水域   | 生态红线   | 城镇住宅用地     |
| 娱乐康体用地 | 科教文卫用地 | 城镇开发边界 | 农村宅基地      |








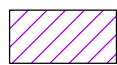




0 190 380 m



仪陇县立山片区陶家岭村公共文化设施规划图

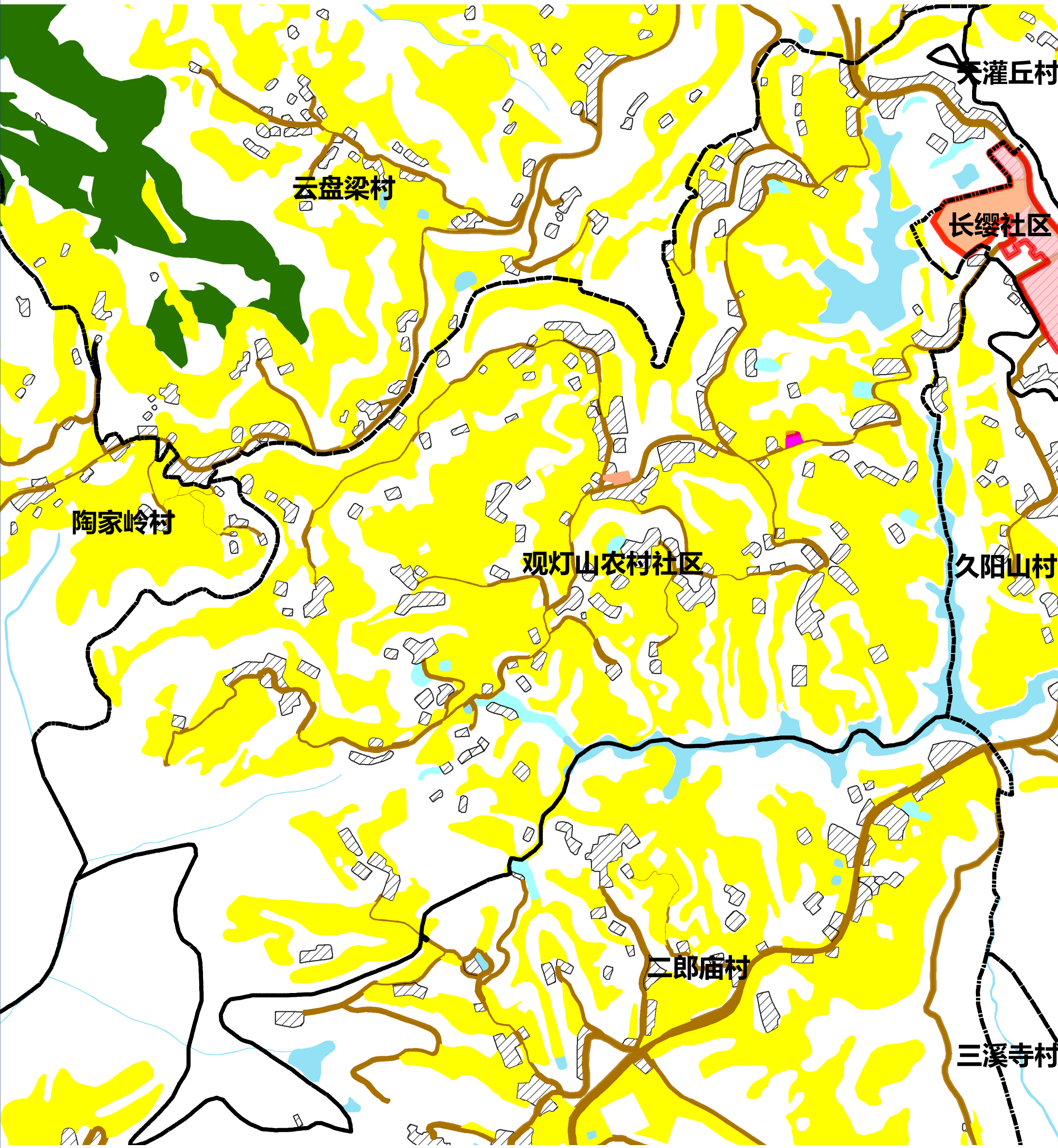


图例













- |  |  |  |  |
|--|--|--|--|
|  文化用地   |  道路用地   |  基本农田   |  农村社区服务设施用地 |
|  体育用地   |  陆地水域   |  生态红线   |  城镇住宅用地     |
|  娱乐康体用地 |  科教文卫用地 |  城镇开发边界 |  农村宅基地      |

0 165 330  
m

仪陇县立山片区观灯山农村社区公共文化设施规划图 ■



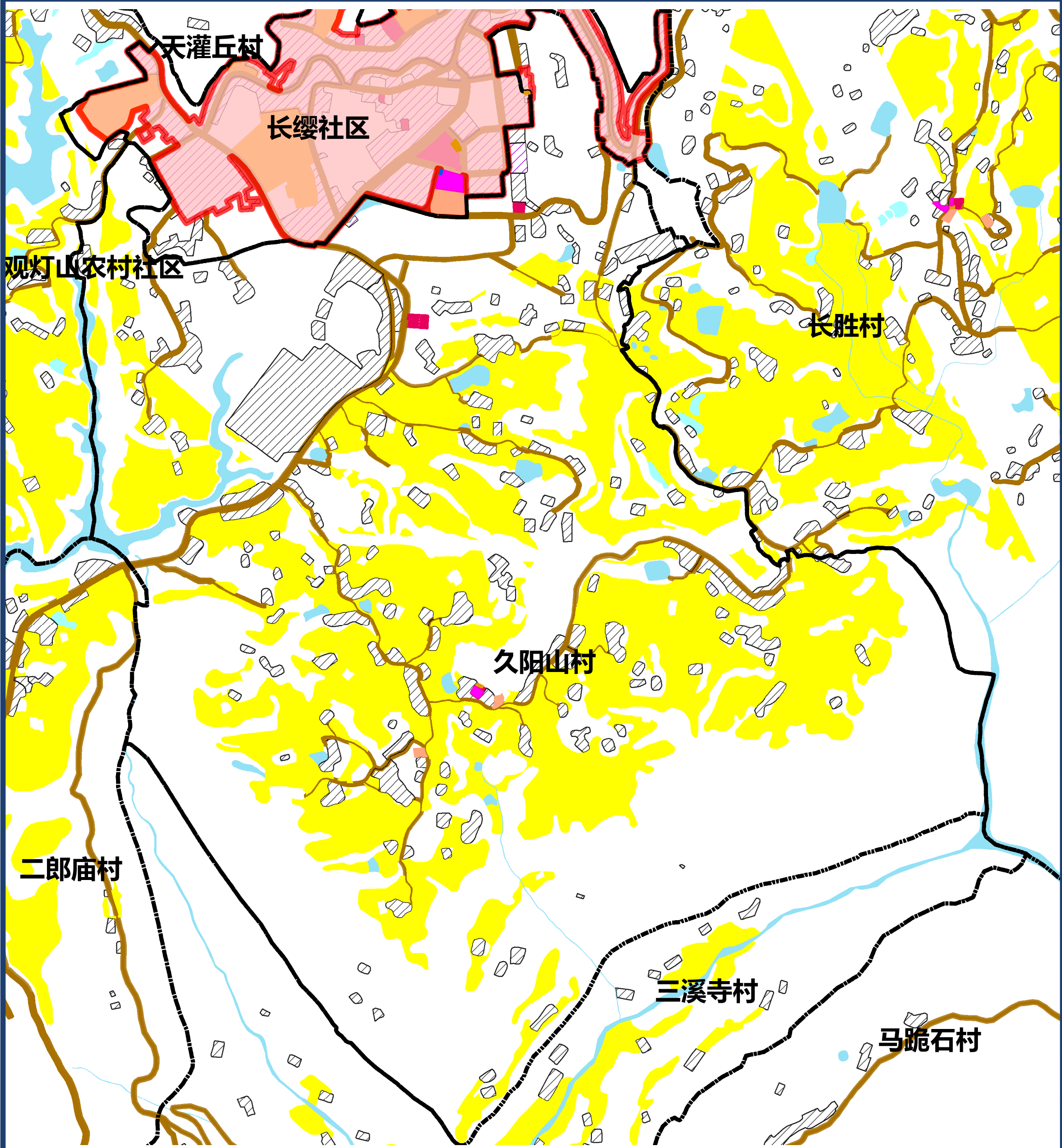
图例

- |  |  |  |  |
|--|--|--|--|
|  文化用地   |  道路用地   |  基本农田   |  农村社区服务设施用地 |
|  体育用地   |  陆地水域   |  生态红线   |  城镇住宅用地     |
|  娱乐康体用地 |  科教文卫用地 |  城镇开发边界 |  农村宅基地      |

0 105 210  
m



仪陇县立山片区久阳山村公共文化设施规划图



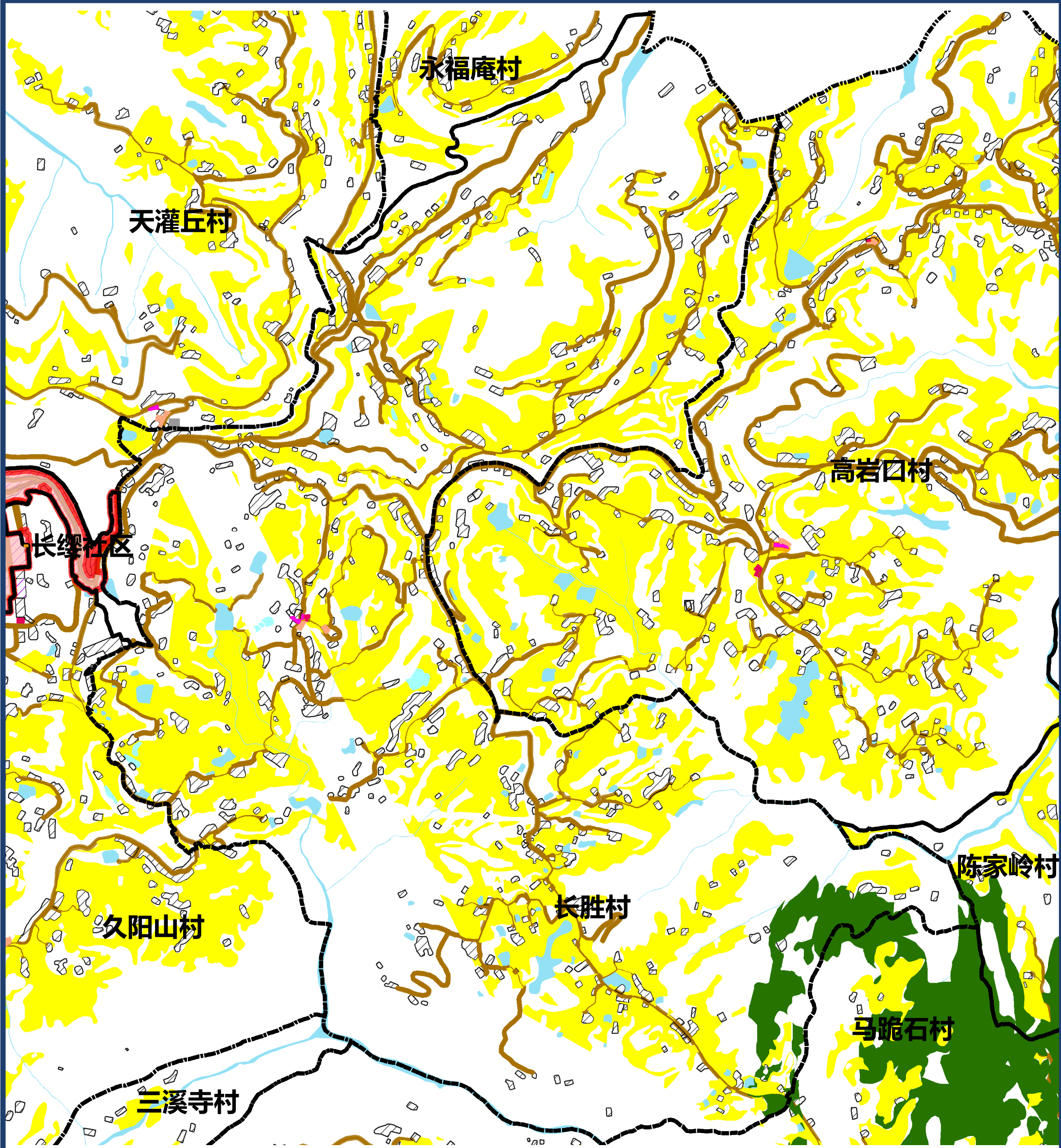
图例

- |        |        |        |            |
|--------|--------|--------|------------|
| 文化用地   | 道路用地   | 基本农田   | 农村社区服务设施用地 |
| 体育用地   | 陆地水域   | 生态红线   | 城镇住宅用地     |
| 娱乐康体用地 | 科教文卫用地 | 城镇开发边界 | 农村宅基地      |

0 125 250  
m



仪陇县立山片区长胜村公共文化设施规划图



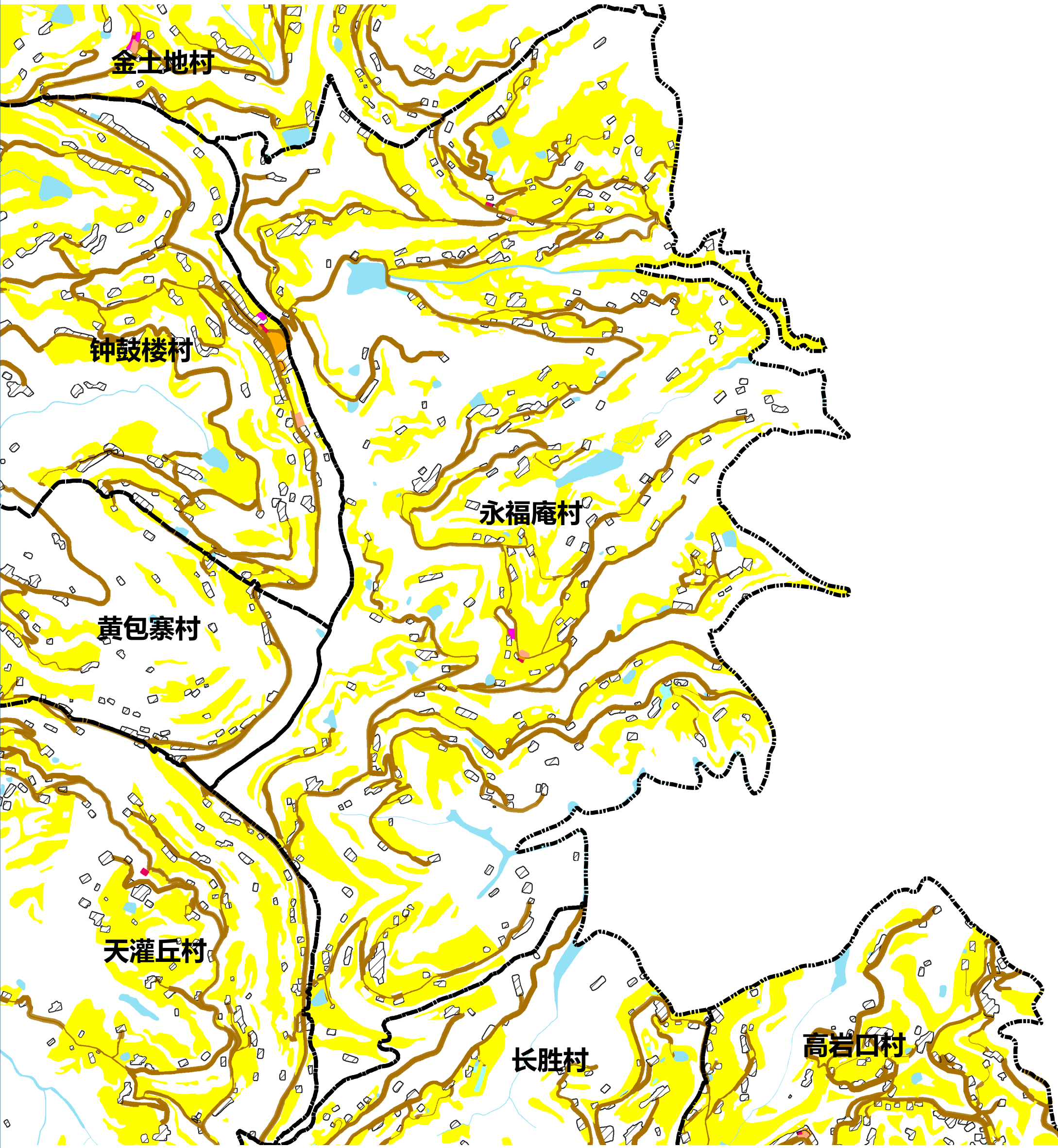
图例

- |        |        |        |            |
|--------|--------|--------|------------|
| 文化用地   | 道路用地   | 基本农田   | 农村社区服务设施用地 |
| 体育用地   | 陆地水域   | 生态红线   | 城镇住宅用地     |
| 娱乐康体用地 | 科教文卫用地 | 城镇开发边界 | 农村宅基地      |

0 190 380 m



仪陇县立山片区永福庵村公共文化设施规划图



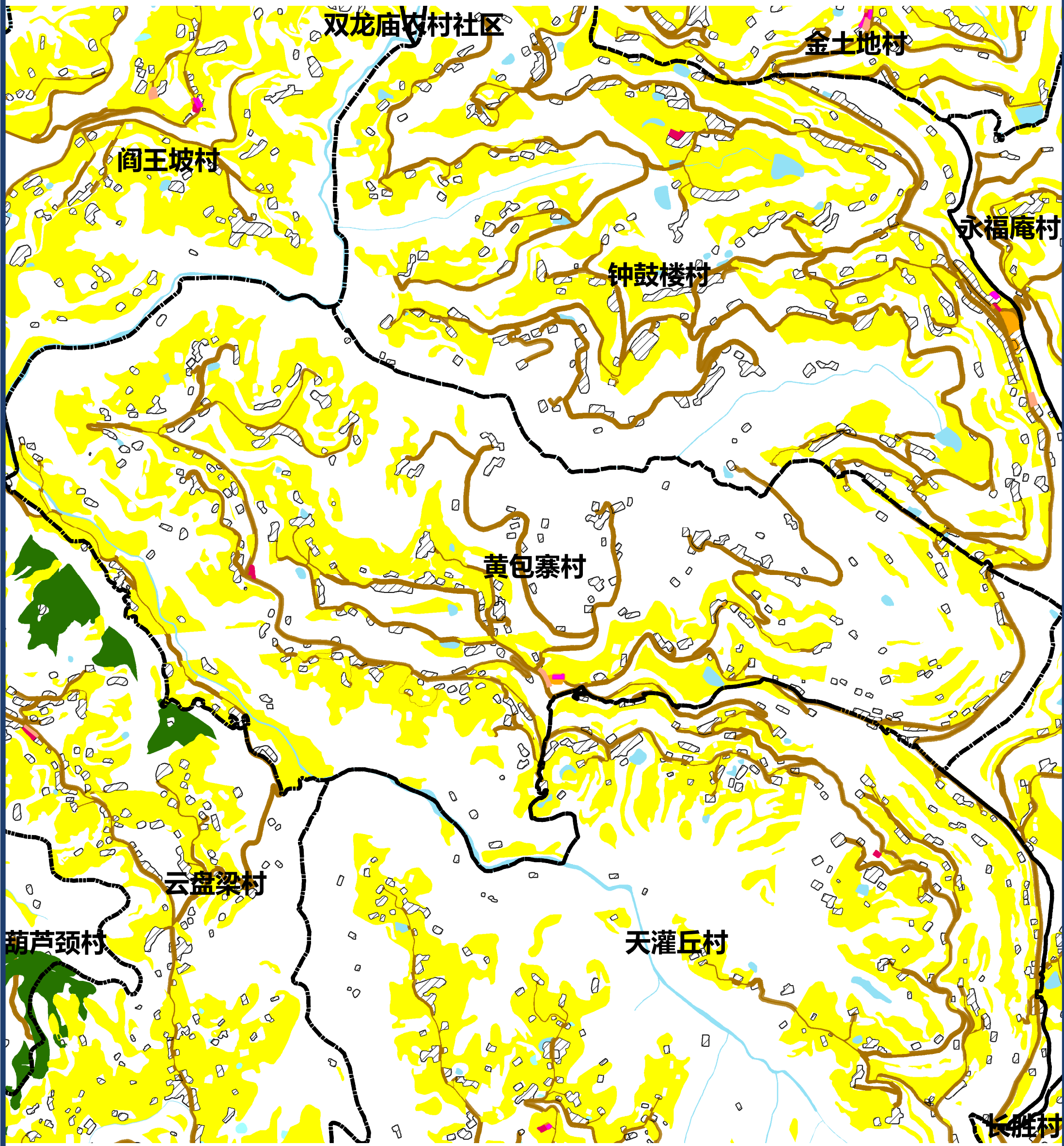
图例

- |        |        |        |            |
|--------|--------|--------|------------|
| 文化用地   | 道路用地   | 基本农田   | 农村社区服务设施用地 |
| 体育用地   | 陆地水域   | 生态红线   | 城镇住宅用地     |
| 娱乐康体用地 | 科教文卫用地 | 城镇开发边界 | 农村宅基地      |

0 190 380  
m



仪陇县立山片区黄包寨村公共文化设施规划图



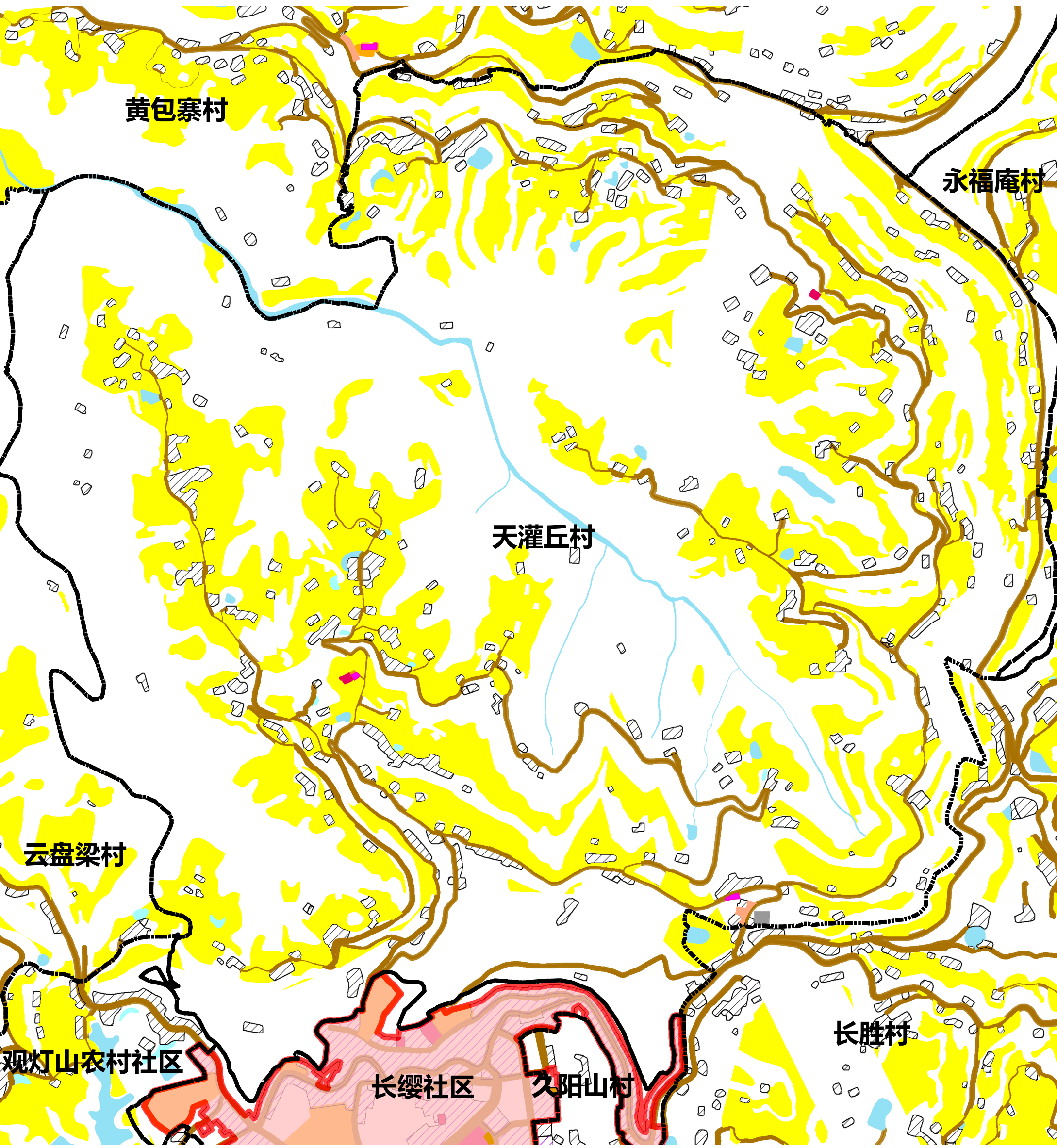
图例

- |        |        |        |            |
|--------|--------|--------|------------|
| 文化用地   | 道路用地   | 基本农田   | 农村社区服务设施用地 |
| 体育用地   | 陆地水域   | 生态红线   | 城镇住宅用地     |
| 娱乐康体用地 | 科教文卫用地 | 城镇开发边界 | 农村宅基地      |













0 190 380 m



仪陇县立山片区天灌丘村公共文化设施规划图

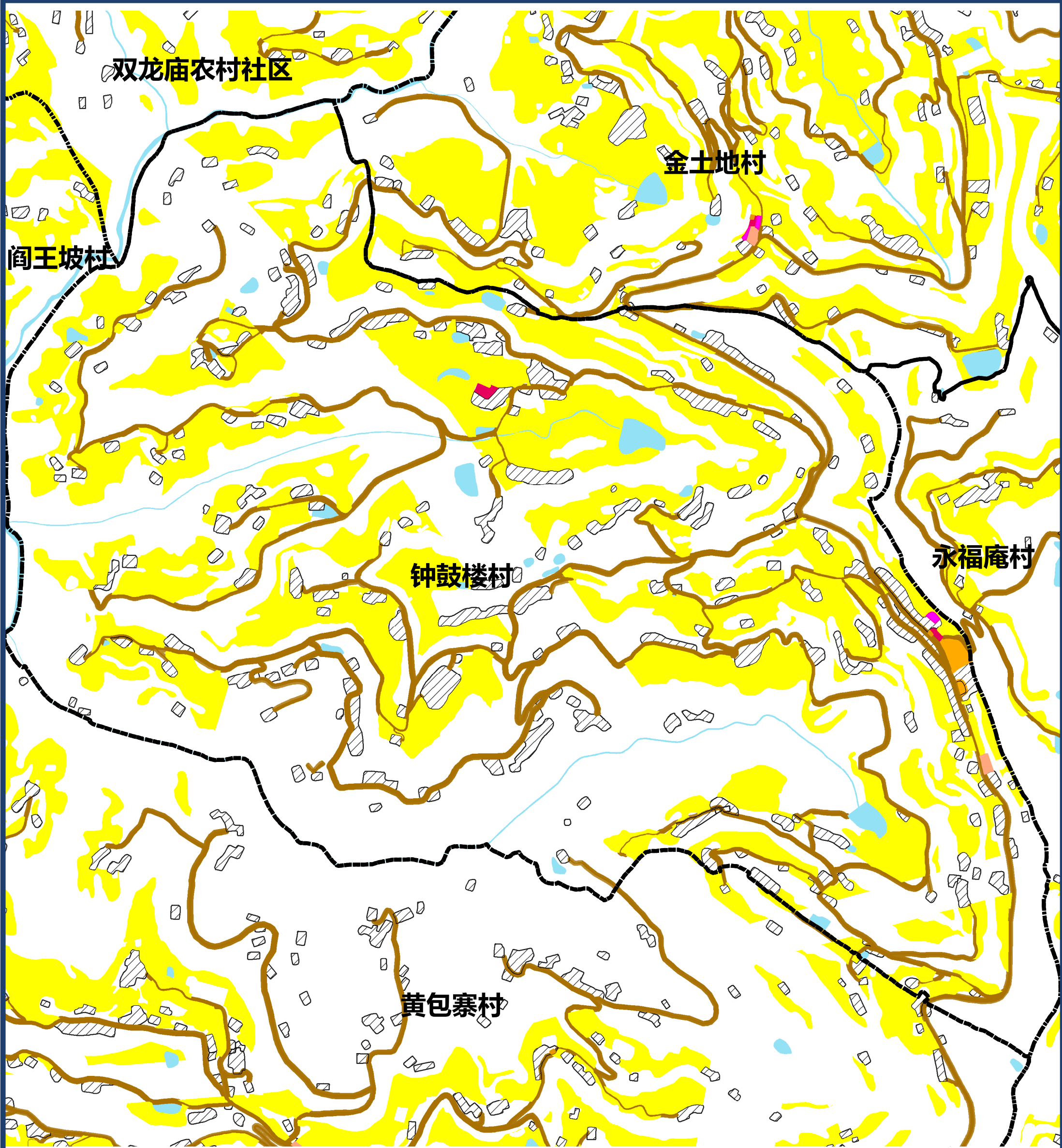


图例

- |  |  |  |  |
|--|--|--|--|
|  文化用地   |  道路用地   |  基本农田   |  农村社区服务设施用地 |
|  体育用地   |  陆地水域   |  生态红线   |  城镇住宅用地     |
|  娱乐康体用地 |  科教文卫用地 |  城镇开发边界 |  农村宅基地      |

0 137.5 275  
m

仪陇县立山片区钟鼓楼村公共文化设施规划图

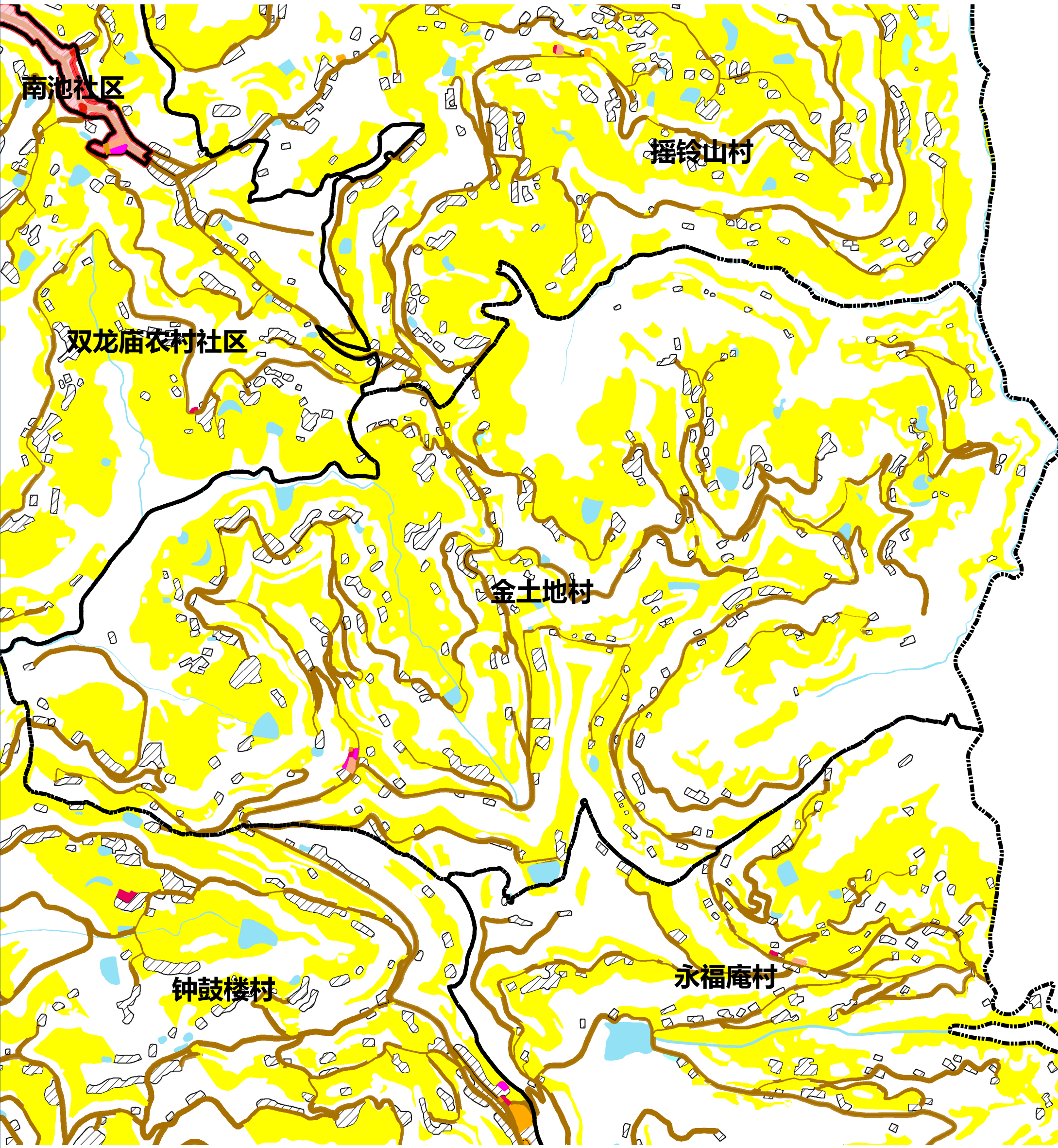


图例








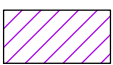




- |        |        |        |            |
|--------|--------|--------|------------|
| 文化用地   | 道路用地   | 基本农田   | 农村社区服务设施用地 |
| 体育用地   | 陆地水域   | 生态红线   | 城镇住宅用地     |
| 娱乐康体用地 | 科教文卫用地 | 城镇开发边界 | 农村宅基地      |



仪陇县立山片区金土地村公共文化设施规划图

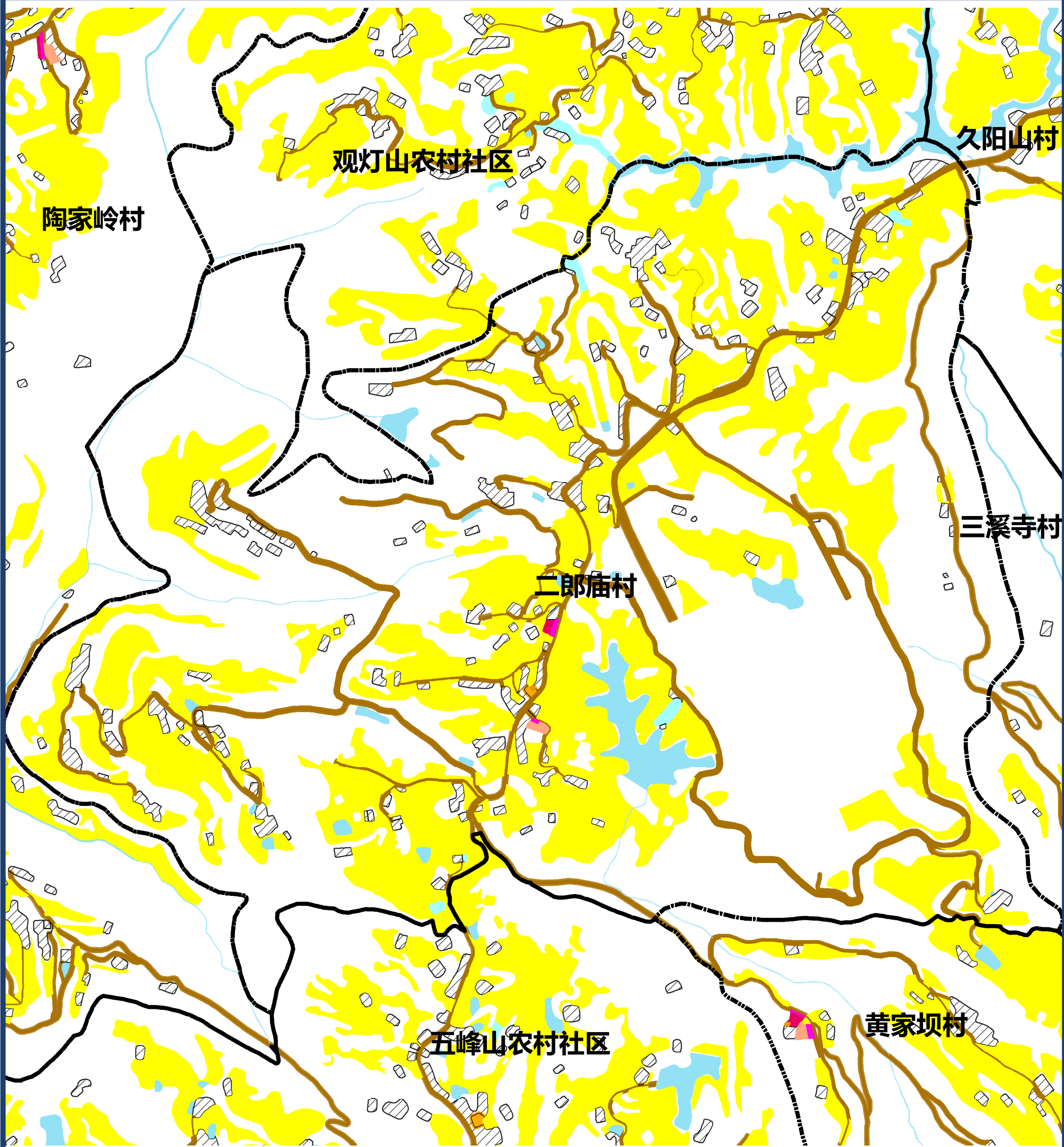


图例

- |  |  |  |  |
|--|--|--|--|
|  文化用地   |  道路用地   |  基本农田   |  农村社区服务设施用地 |
|  体育用地   |  陆地水域   |  生态红线   |  城镇住宅用地     |
|  娱乐康体用地 |  科教文卫用地 |  城镇开发边界 |  农村宅基地      |

0 162.5 325  
m

仪陇县立山片区二郎庙村公共文化设施规划图



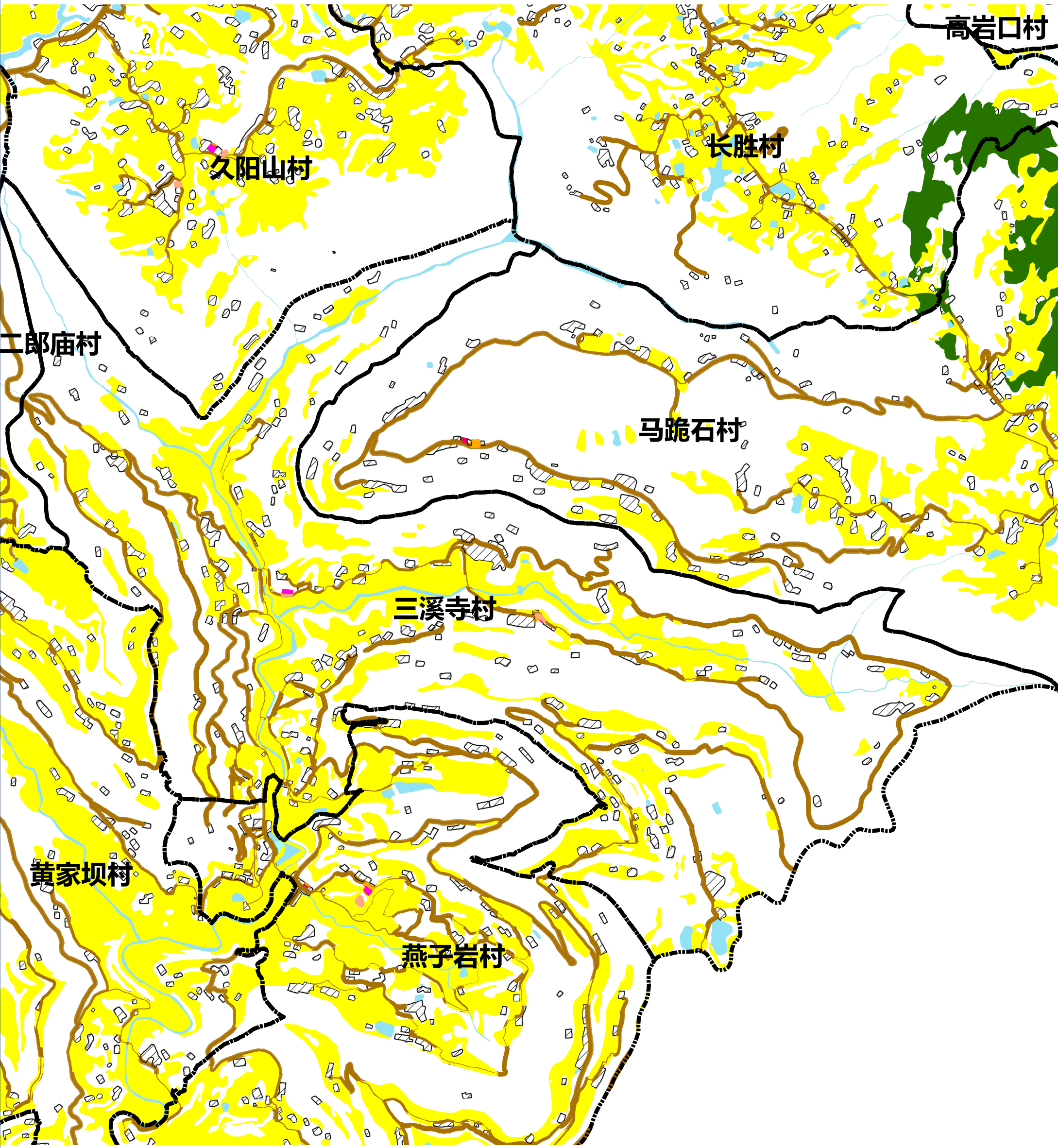
图例

- |        |        |        |            |
|--------|--------|--------|------------|
| 文化用地   | 道路用地   | 基本农田   | 农村社区服务设施用地 |
| 体育用地   | 陆地水域   | 生态红线   | 城镇住宅用地     |
| 娱乐康体用地 | 科教文卫用地 | 城镇开发边界 | 农村宅基地      |

0 130 260  
m



仪陇县立山片区三溪寺村公共文化设施规划图

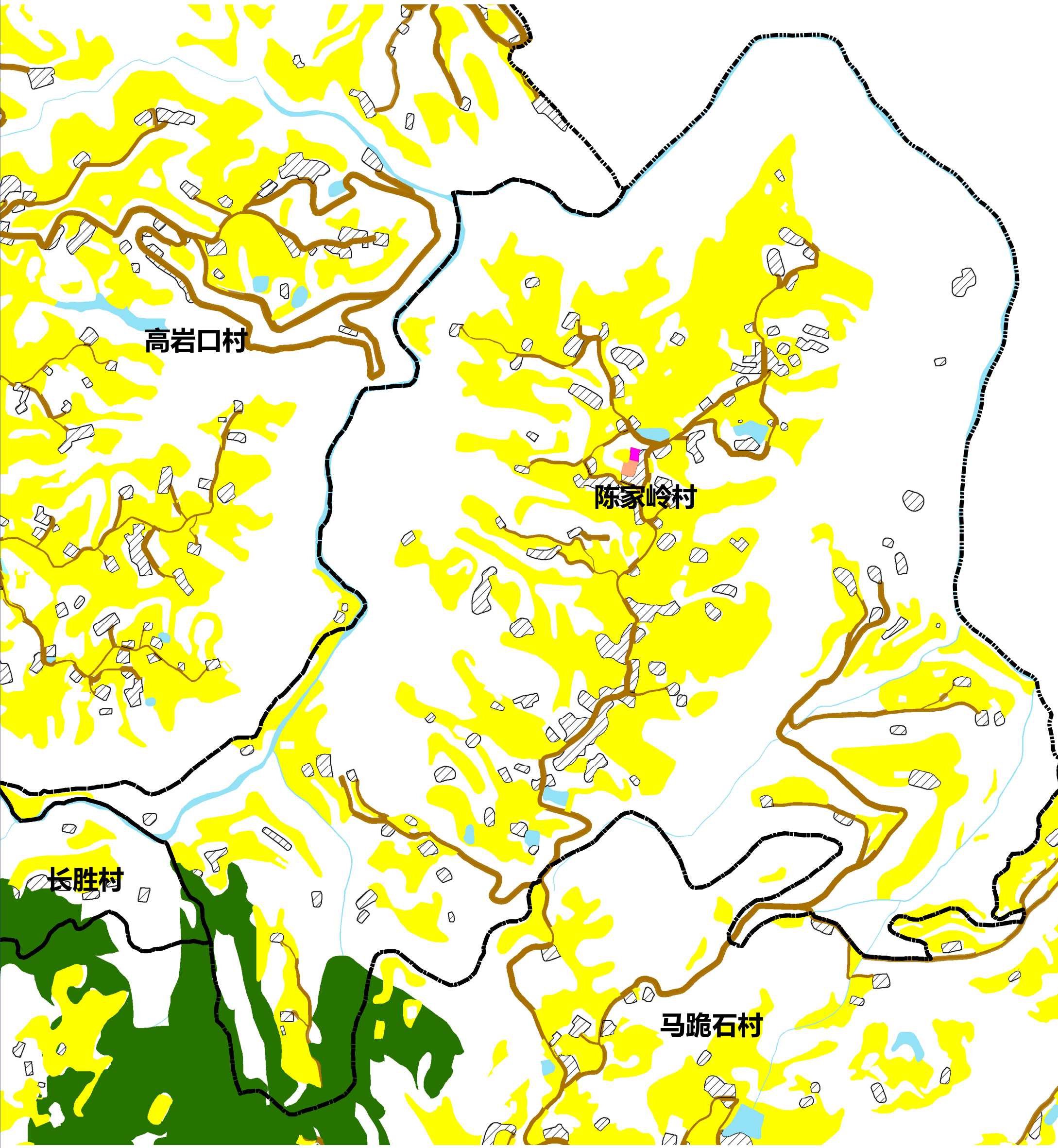


图例

- |        |        |        |            |
|--------|--------|--------|------------|
| 文化用地   | 道路用地   | 基本农田   | 农村社区服务设施用地 |
| 体育用地   | 陆地水域   | 生态红线   | 城镇住宅用地     |
| 娱乐康体用地 | 科教文卫用地 | 城镇开发边界 | 农村宅基地      |

0 210 420  
m

仪陇县立山片区陈家岭村公共文化设施规划图



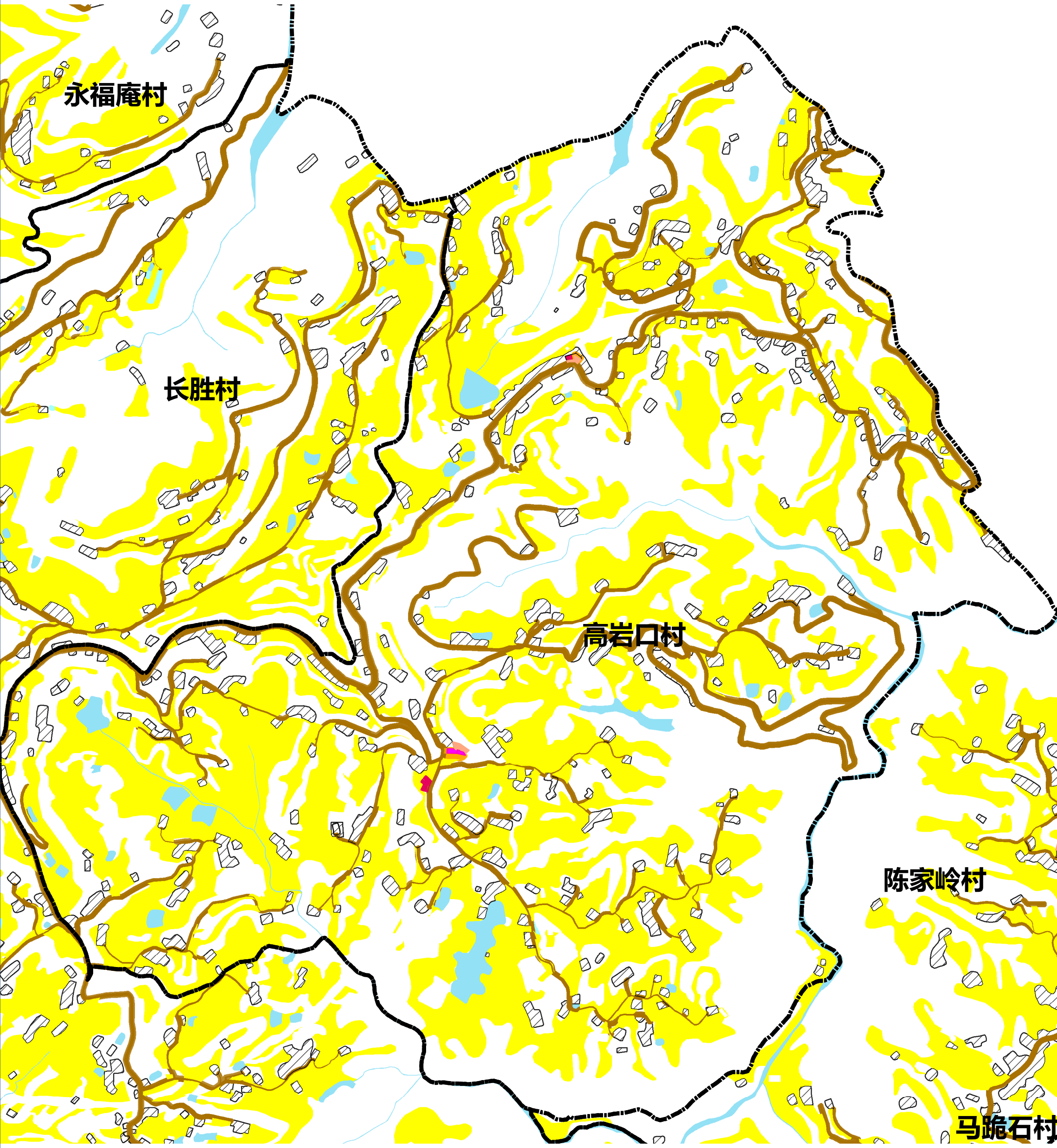
图例

- |        |        |        |            |
|--------|--------|--------|------------|
| 文化用地   | 道路用地   | 基本农田   | 农村社区服务设施用地 |
| 体育用地   | 陆地水域   | 生态红线   | 城镇住宅用地     |
| 娱乐康体用地 | 科教文卫用地 | 城镇开发边界 | 农村宅基地      |

0 125 250  
m



仪陇县立山片区高岩口村公共文化设施规划图

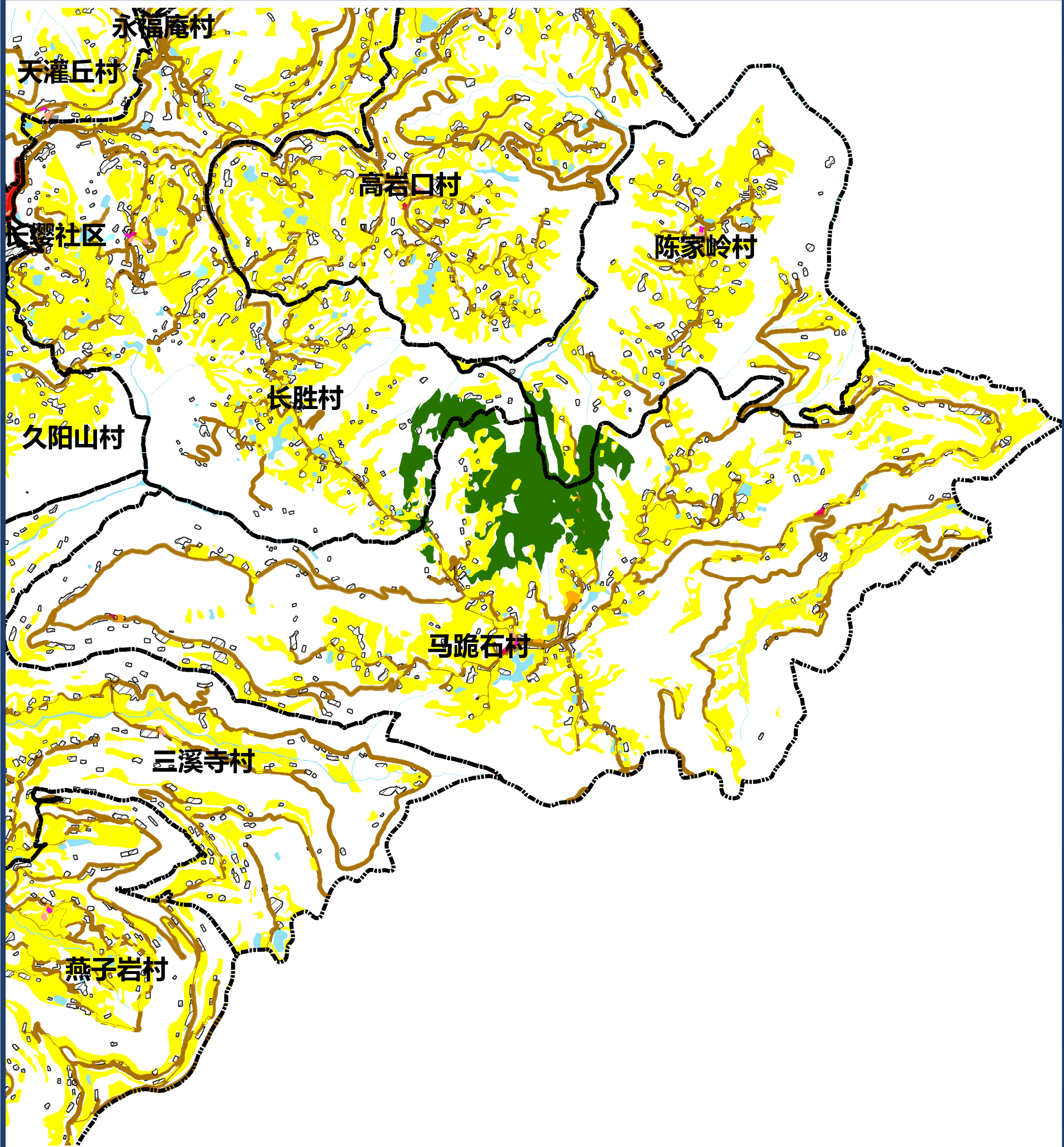


图例

- |        |        |        |            |
|--------|--------|--------|------------|
| 文化用地   | 道路用地   | 基本农田   | 农村社区服务设施用地 |
| 体育用地   | 陆地水域   | 生态红线   | 城镇住宅用地     |
| 娱乐康体用地 | 科教文卫用地 | 城镇开发边界 | 农村宅基地      |

0 150 300  
m

仪陇县立山片区马跪石村公共文化设施规划图



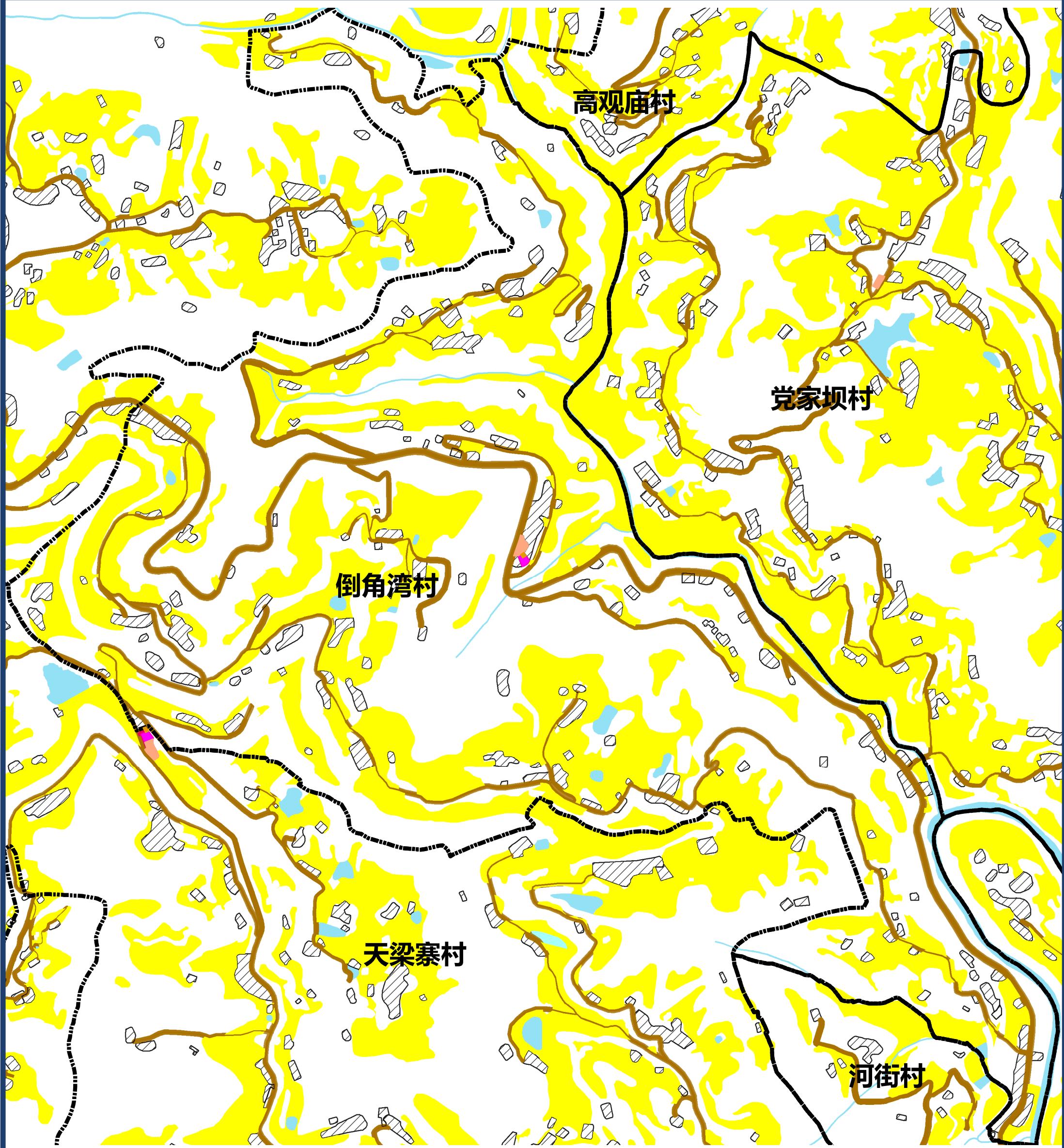
图例

- |        |        |        |            |
|--------|--------|--------|------------|
| 文化用地   | 道路用地   | 基本农田   | 农村社区服务设施用地 |
| 体育用地   | 陆地水域   | 生态红线   | 城镇住宅用地     |
| 娱乐康体用地 | 科教文卫用地 | 城镇开发边界 | 农村宅基地      |

0 320 640  
m



仪陇县立山片区倒角湾村公共文化设施规划图



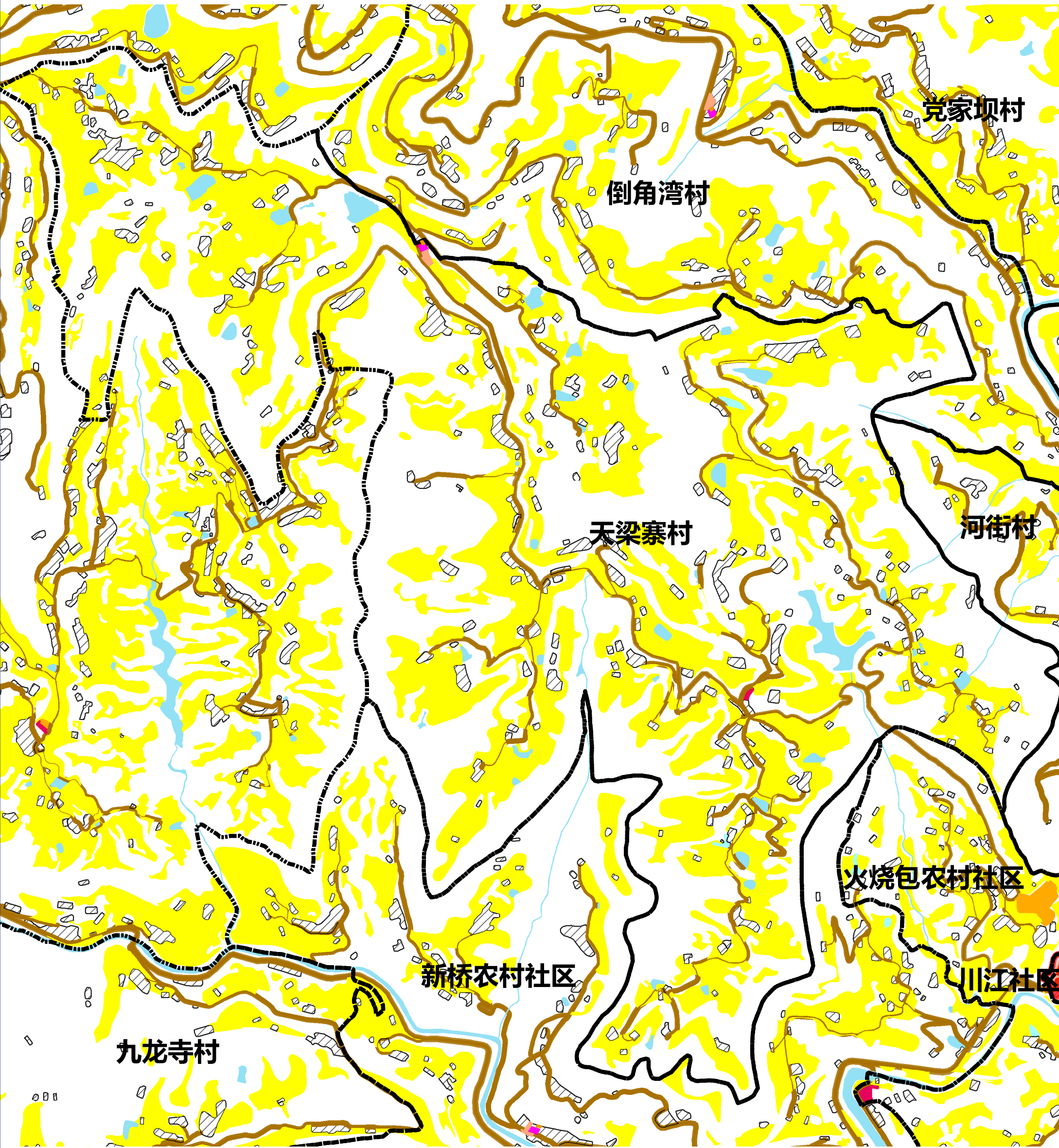
图例

- |        |        |        |            |
|--------|--------|--------|------------|
| 文化用地   | 道路用地   | 基本农田   | 农村社区服务设施用地 |
| 体育用地   | 陆地水域   | 生态红线   | 城镇住宅用地     |
| 娱乐康体用地 | 科教文卫用地 | 城镇开发边界 | 农村宅基地      |

0 135 270  
m



仪陇县立山片区天梁寨村公共文化设施规划图



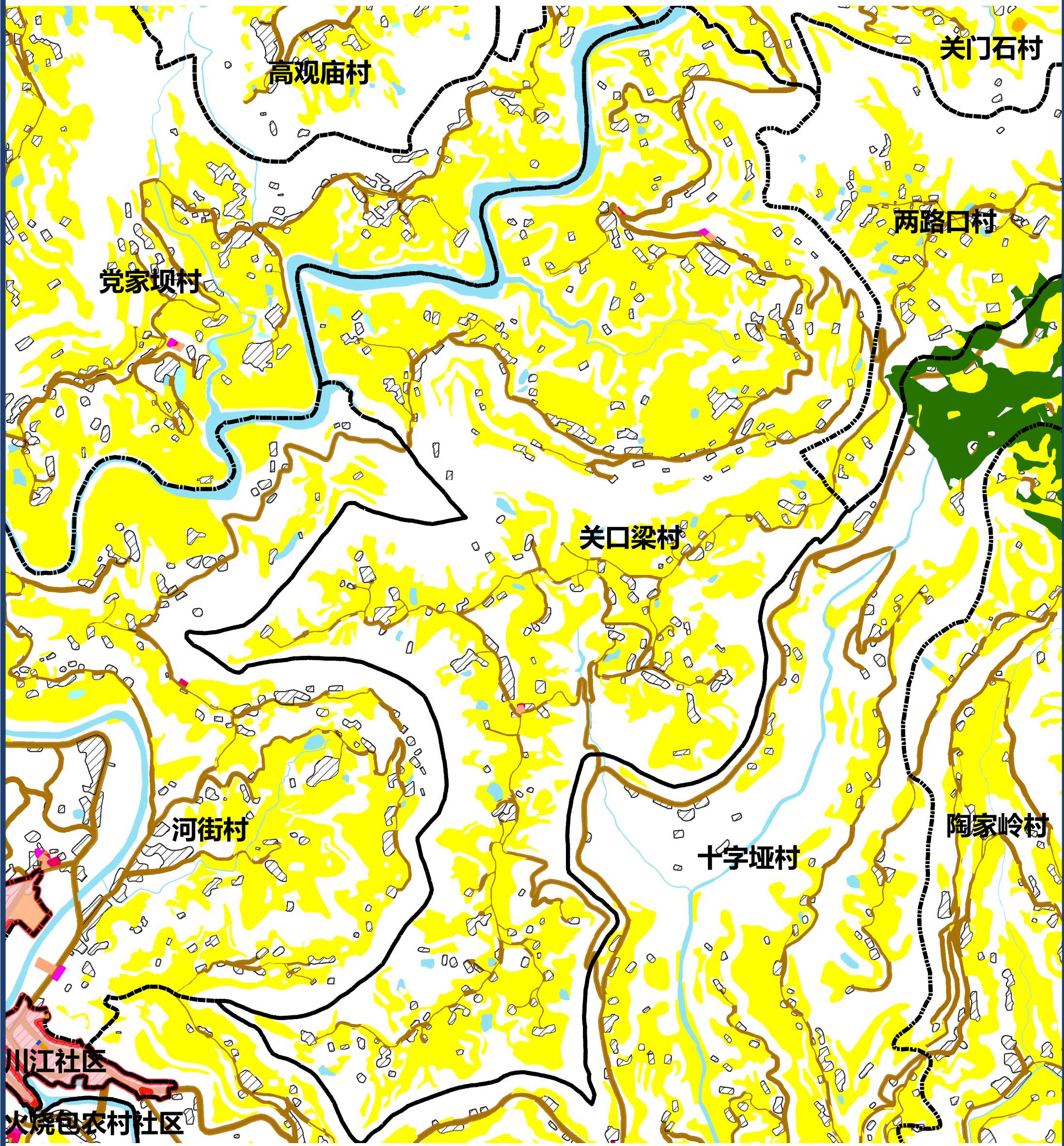
图例

- |        |        |        |            |
|--------|--------|--------|------------|
| 文化用地   | 道路用地   | 基本农田   | 农村社区服务设施用地 |
| 体育用地   | 陆地水域   | 生态红线   | 城镇住宅用地     |
| 娱乐康体用地 | 科教文卫用地 | 城镇开发边界 | 农村宅基地      |

0 175 350  
m



仪陇县立山片区关口梁村公共文化设施规划图



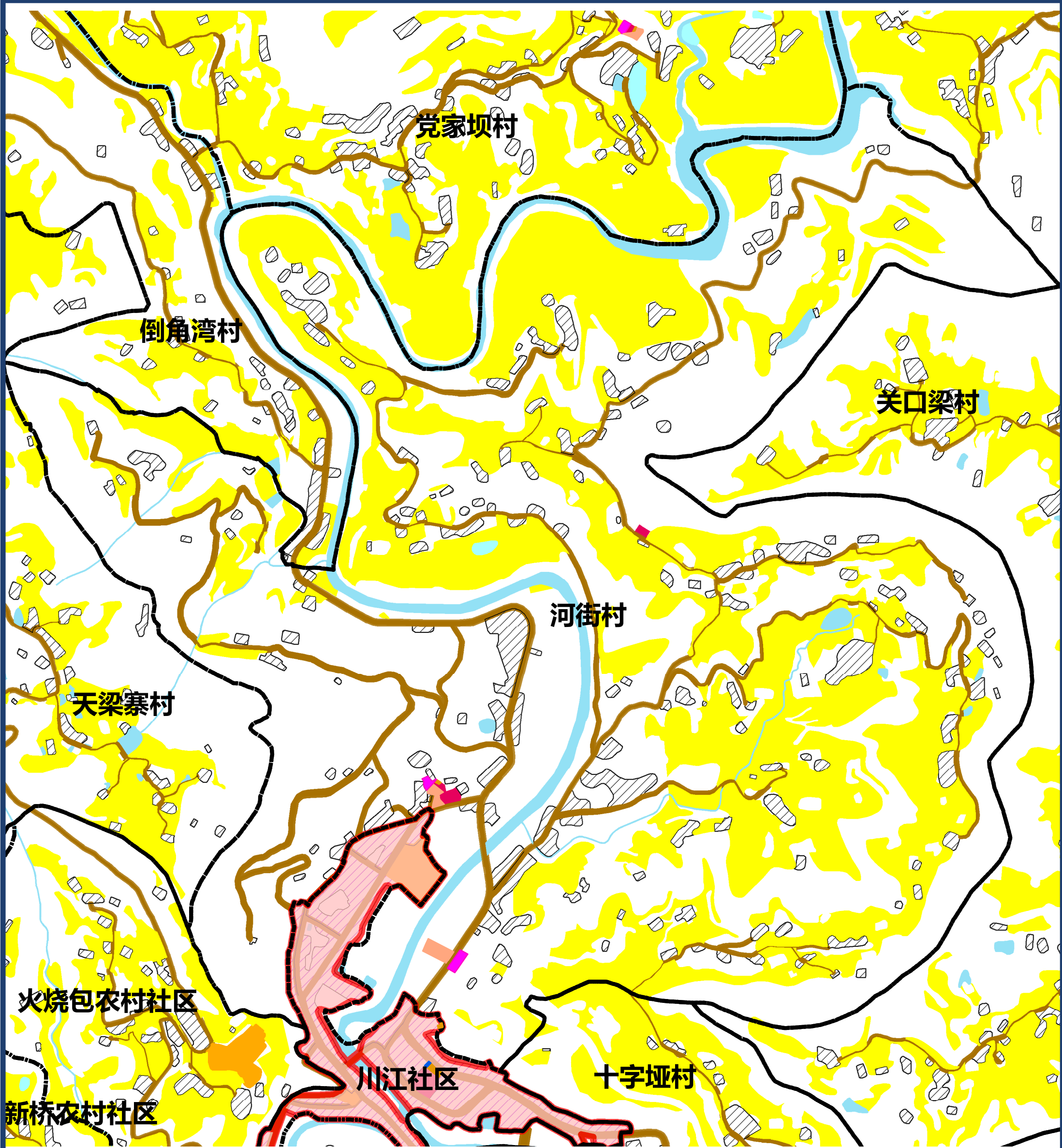
图例

- |        |        |        |            |
|--------|--------|--------|------------|
| 文化用地   | 道路用地   | 基本农田   | 农村社区服务设施用地 |
| 体育用地   | 陆地水域   | 生态红线   | 城镇住宅用地     |
| 娱乐康体用地 | 科教文卫用地 | 城镇开发边界 | 农村宅基地      |

0 185 370 m



仪陇县立山片区河街村公共文化设施规划图



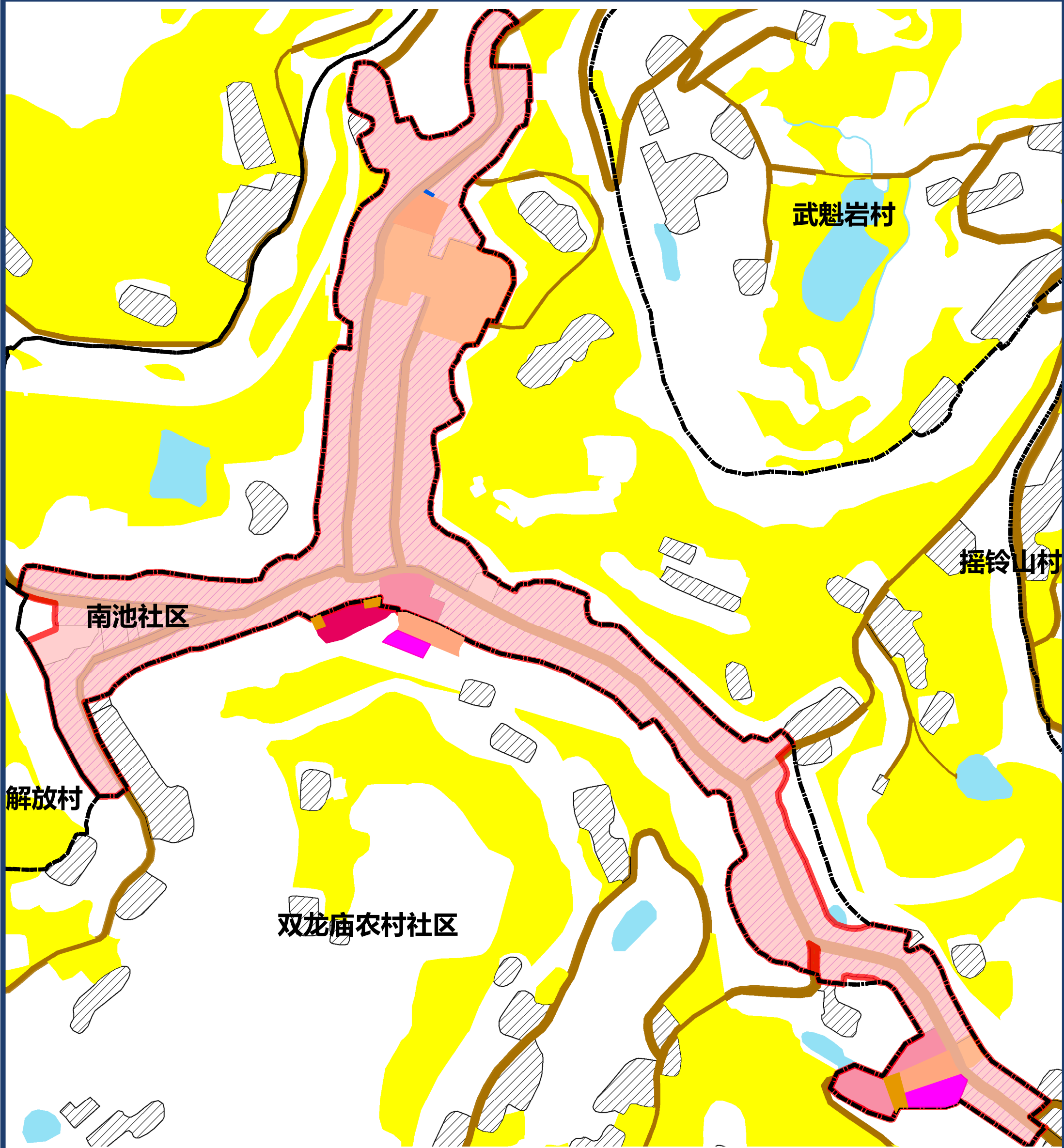
图例

- |        |        |        |            |
|--------|--------|--------|------------|
| 文化用地   | 道路用地   | 基本农田   | 农村社区服务设施用地 |
| 体育用地   | 陆地水域   | 生态红线   | 城镇住宅用地     |
| 娱乐康体用地 | 科教文卫用地 | 城镇开发边界 | 农村宅基地      |

0 120 240  
m



仪陇县立山片区南池社区公共文化设施规划图

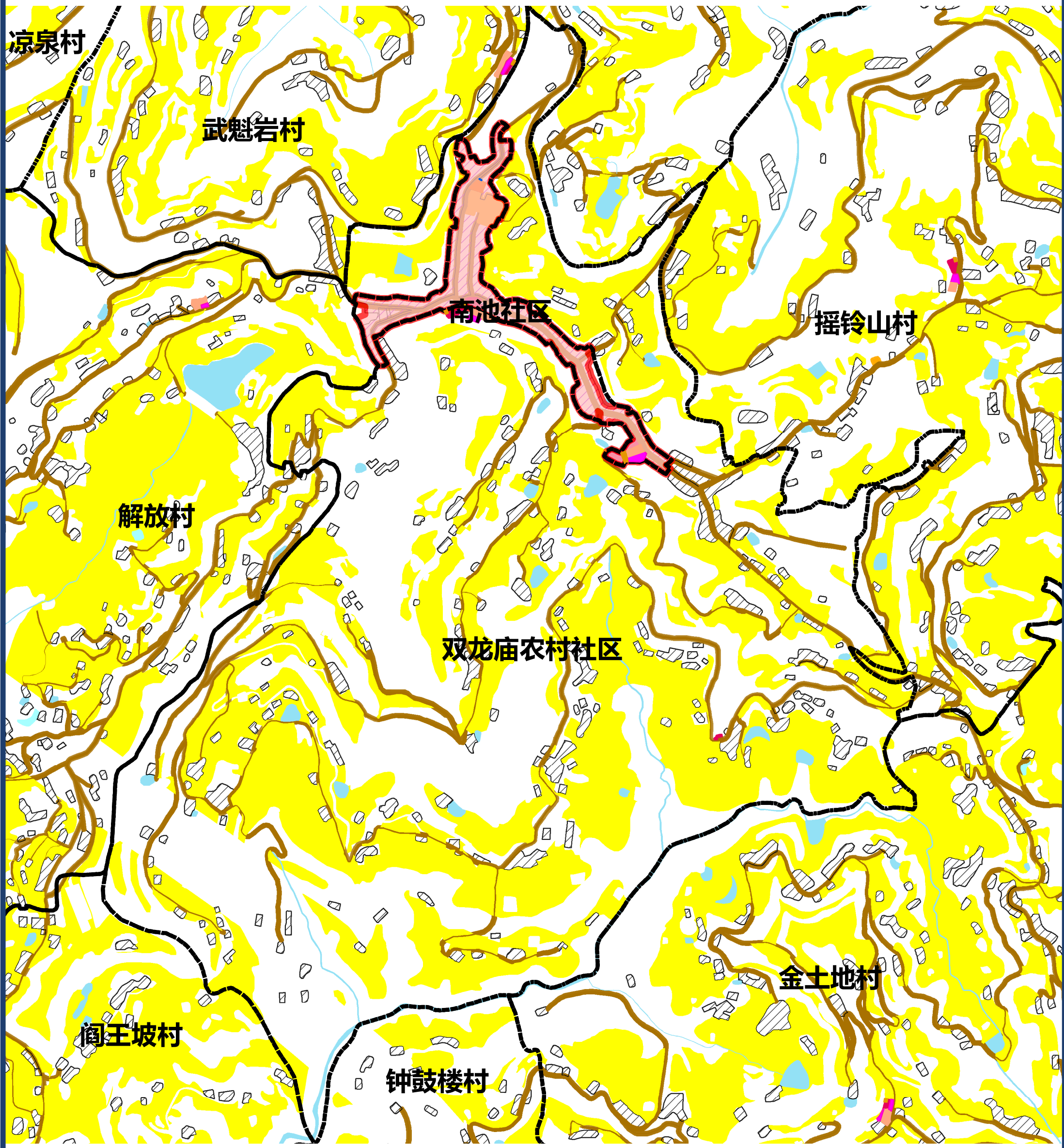


图例

- |        |        |        |            |
|--------|--------|--------|------------|
| 文化用地   | 道路用地   | 基本农田   | 农村社区服务设施用地 |
| 体育用地   | 陆地水域   | 生态红线   | 城镇住宅用地     |
| 娱乐康体用地 | 科教文卫用地 | 城镇开发边界 | 农村宅基地      |

0 45 90  
m

仪陇县立山片区双龙庙农村社区公共文化设施规划图 ■



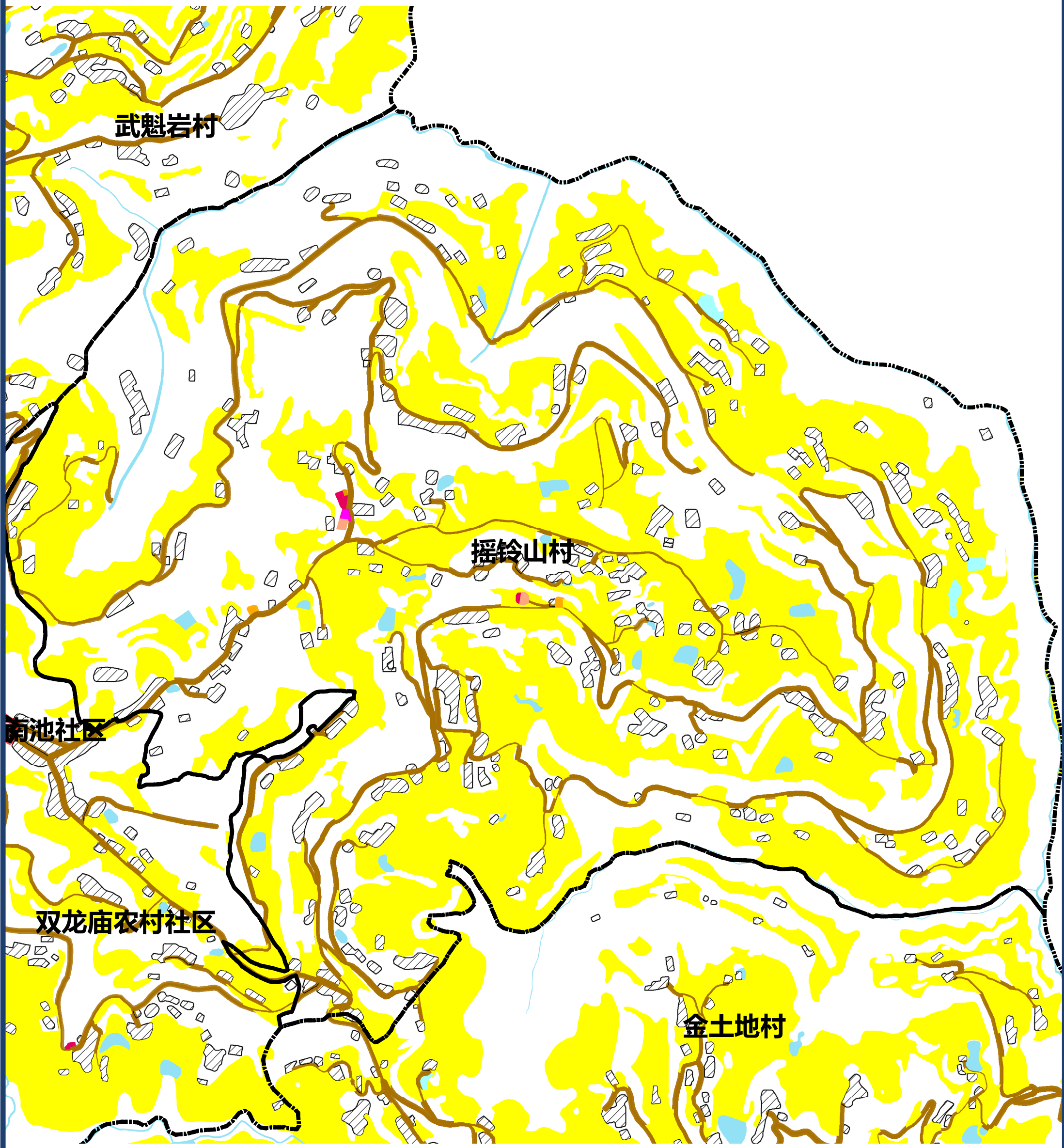
图例

- |        |        |        |            |
|--------|--------|--------|------------|
| 文化用地   | 道路用地   | 基本农田   | 农村社区服务设施用地 |
| 体育用地   | 陆地水域   | 生态红线   | 城镇住宅用地     |
| 娱乐康体用地 | 科教文卫用地 | 城镇开发边界 | 农村宅基地      |

0 150 300  
m



仪陇县立山片区摇铃山村公共文化设施规划图

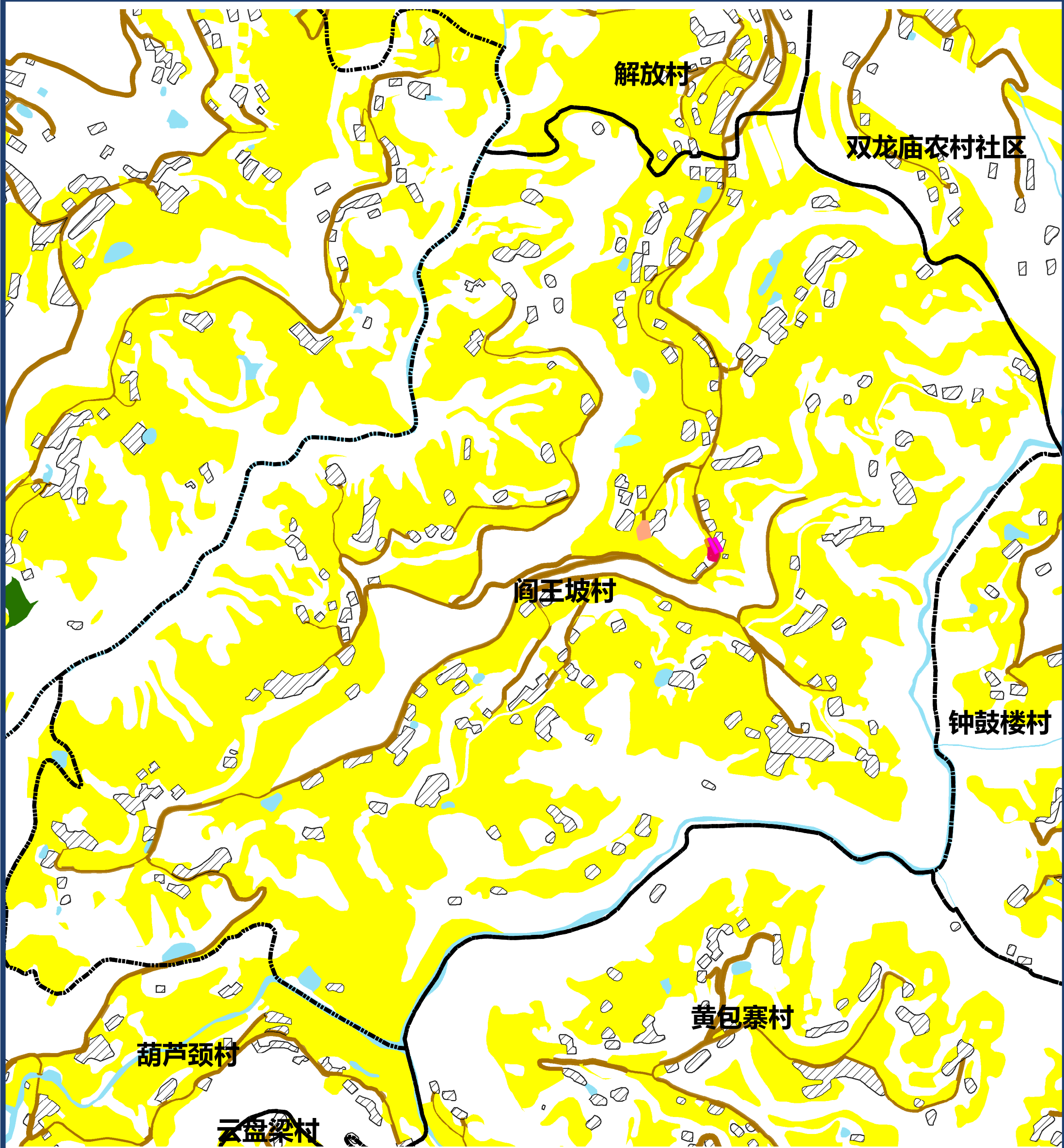


图例

- |        |        |        |            |
|--------|--------|--------|------------|
| 文化用地   | 道路用地   | 基本农田   | 农村社区服务设施用地 |
| 体育用地   | 陆地水域   | 生态红线   | 城镇住宅用地     |
| 娱乐康体用地 | 科教文卫用地 | 城镇开发边界 | 农村宅基地      |

0 130 260  
m

仪陇县立山片区阎王坡村公共文化设施规划图

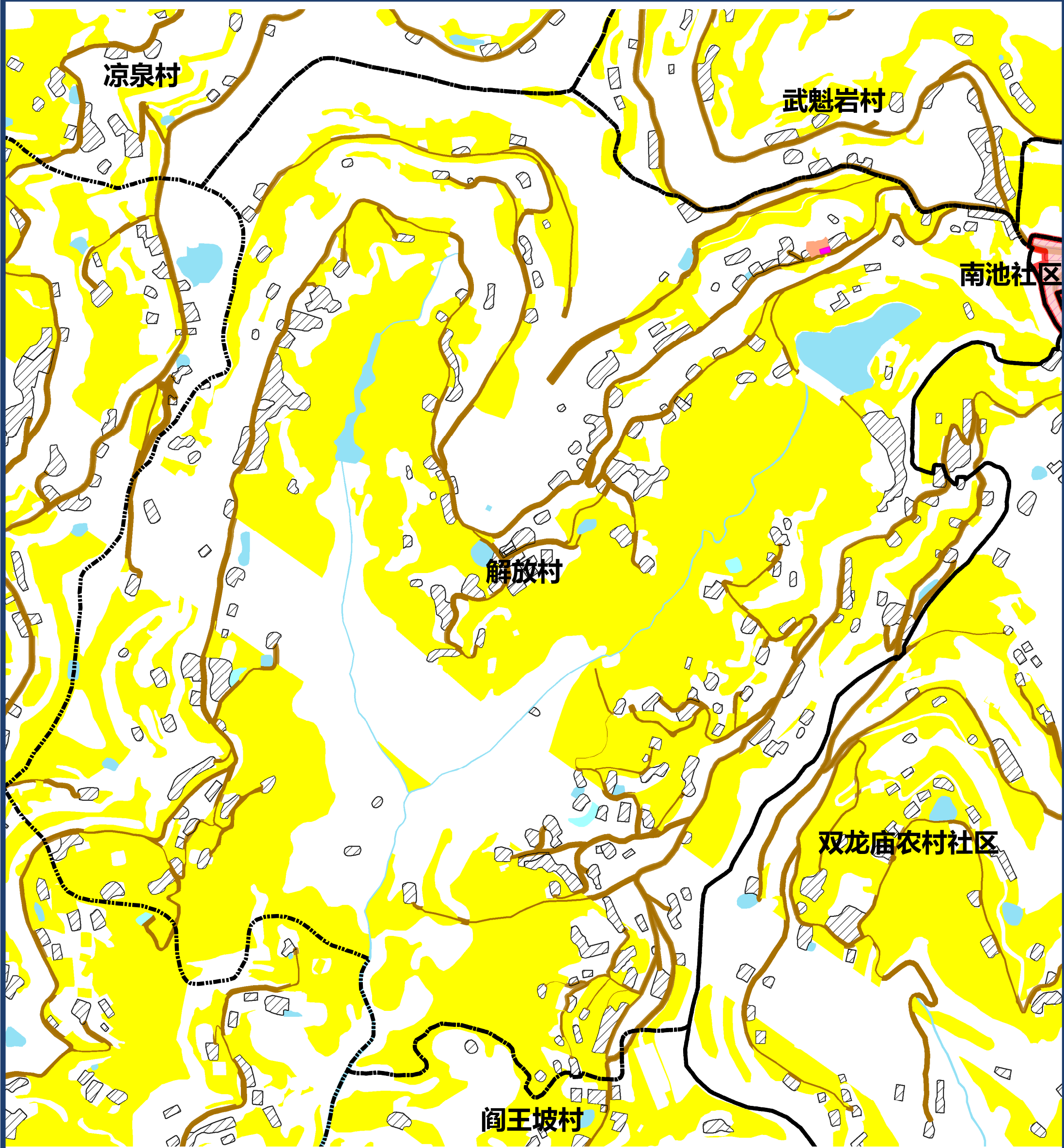


图例













- |        |        |        |            |
|--------|--------|--------|------------|
| 文化用地   | 道路用地   | 基本农田   | 农村社区服务设施用地 |
| 体育用地   | 陆地水域   | 生态红线   | 城镇住宅用地     |
| 娱乐康体用地 | 科教文卫用地 | 城镇开发边界 | 农村宅基地      |



仪陇县立山片区解放村公共文化设施规划图

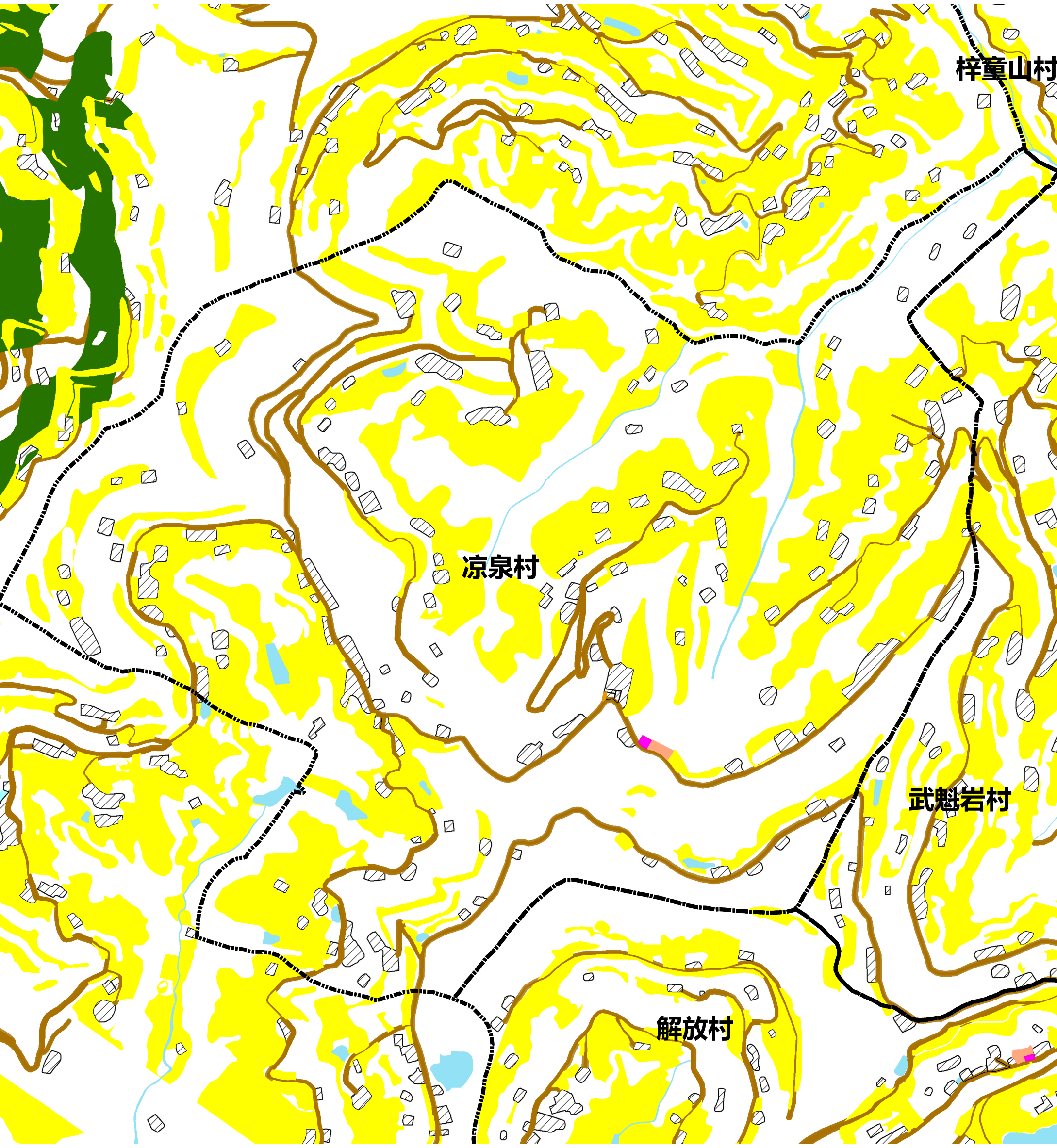


图例

- |  |  |  |  |
|--|--|--|--|
|  文化用地   |  道路用地   |  基本农田   |  农村社区服务设施用地 |
|  体育用地   |  陆地水域   |  生态红线   |  城镇住宅用地     |
|  娱乐康体用地 |  科教文卫用地 |  城镇开发边界 |  农村宅基地      |

0 110 220  
m

仪陇县立山片区凉泉村公共文化设施规划图



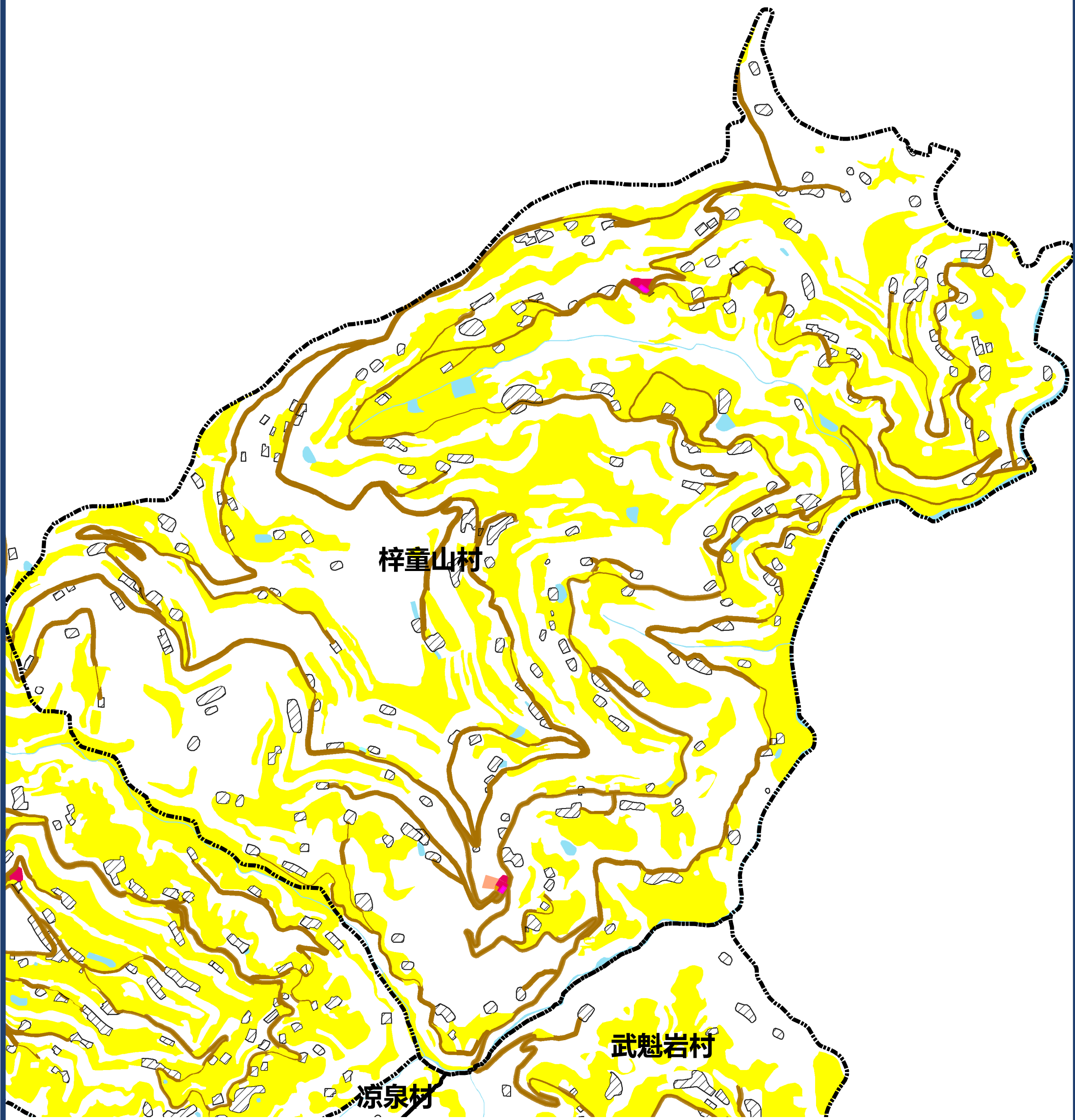
图例

- |        |        |        |            |
|--------|--------|--------|------------|
| 文化用地   | 道路用地   | 基本农田   | 农村社区服务设施用地 |
| 体育用地   | 陆地水域   | 生态红线   | 城镇住宅用地     |
| 娱乐康体用地 | 科教文卫用地 | 城镇开发边界 | 农村宅基地      |

0 120 240  
m



仪陇县立山片区梓童山村公共文化设施规划图

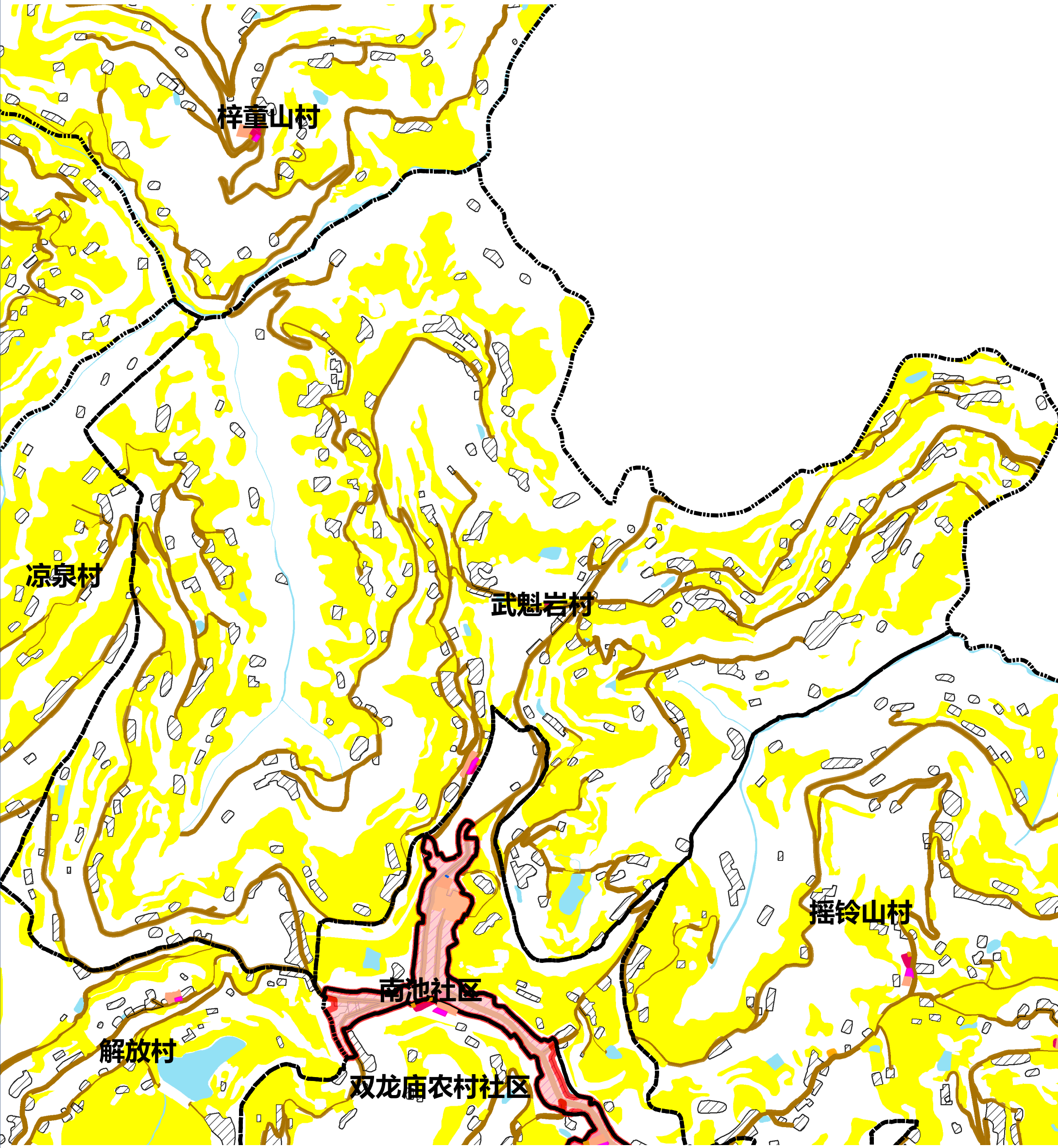


图例

- |        |        |        |            |
|--------|--------|--------|------------|
| 文化用地   | 道路用地   | 基本农田   | 农村社区服务设施用地 |
| 体育用地   | 陆地水域   | 生态红线   | 城镇住宅用地     |
| 娱乐康体用地 | 科教文卫用地 | 城镇开发边界 | 农村宅基地      |

0 150 300 m

仪陇县立山片区武魁岩村公共文化设施规划图



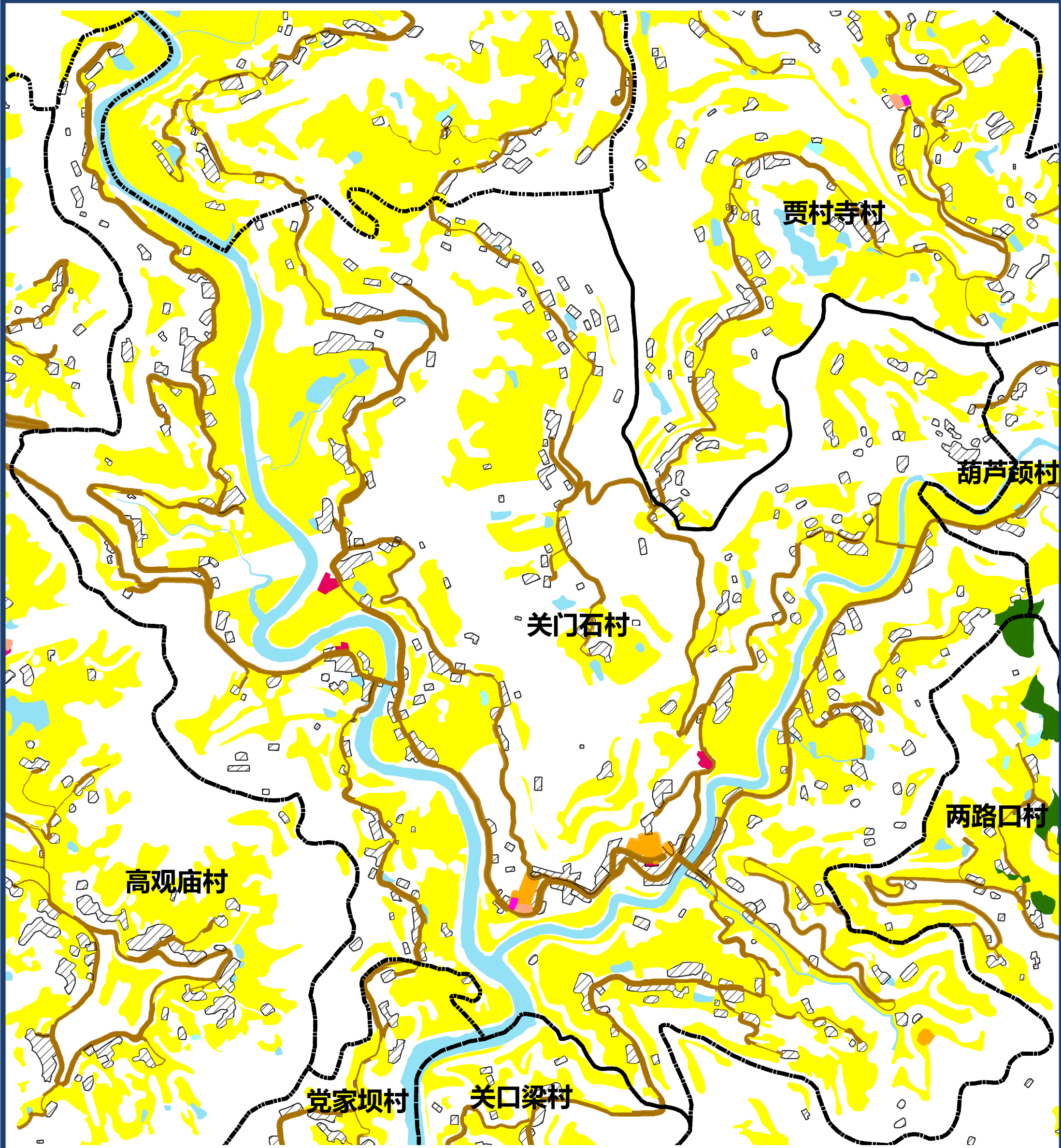
图例

- |        |        |        |            |
|--------|--------|--------|------------|
| 文化用地   | 道路用地   | 基本农田   | 农村社区服务设施用地 |
| 体育用地   | 陆地水域   | 生态红线   | 城镇住宅用地     |
| 娱乐康体用地 | 科教文卫用地 | 城镇开发边界 | 农村宅基地      |

0 155 310  
m



仪陇县立山片区关门石村公共文化设施规划图

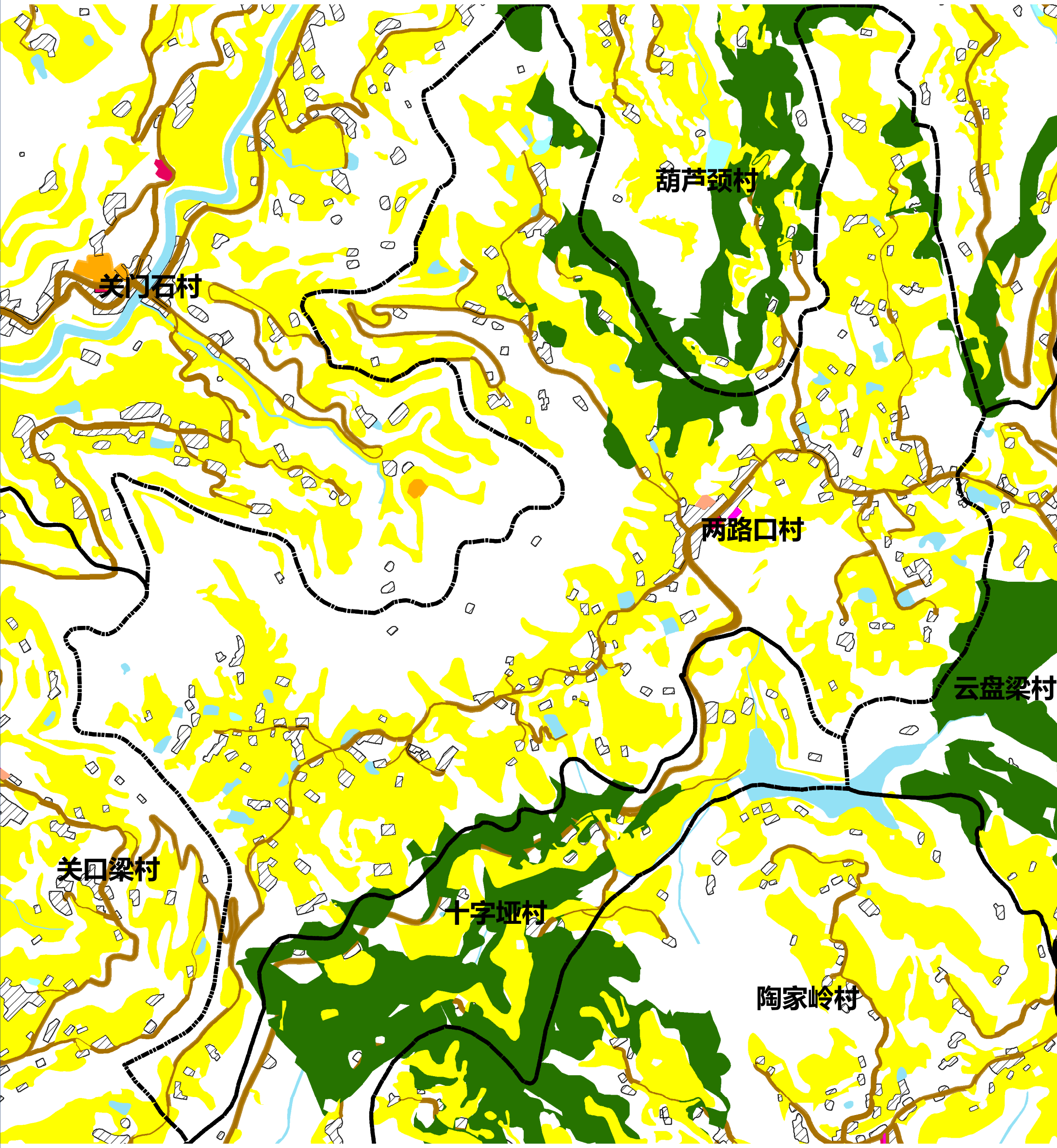


图例








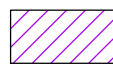




- |        |        |        |            |
|--------|--------|--------|------------|
| 文化用地   | 道路用地   | 基本农田   | 农村社区服务设施用地 |
| 体育用地   | 陆地水域   | 生态红线   | 城镇住宅用地     |
| 娱乐康体用地 | 科教文卫用地 | 城镇开发边界 | 农村宅基地      |

0 155 310 m

仪陇县立山片区两路口村公共文化设施规划图



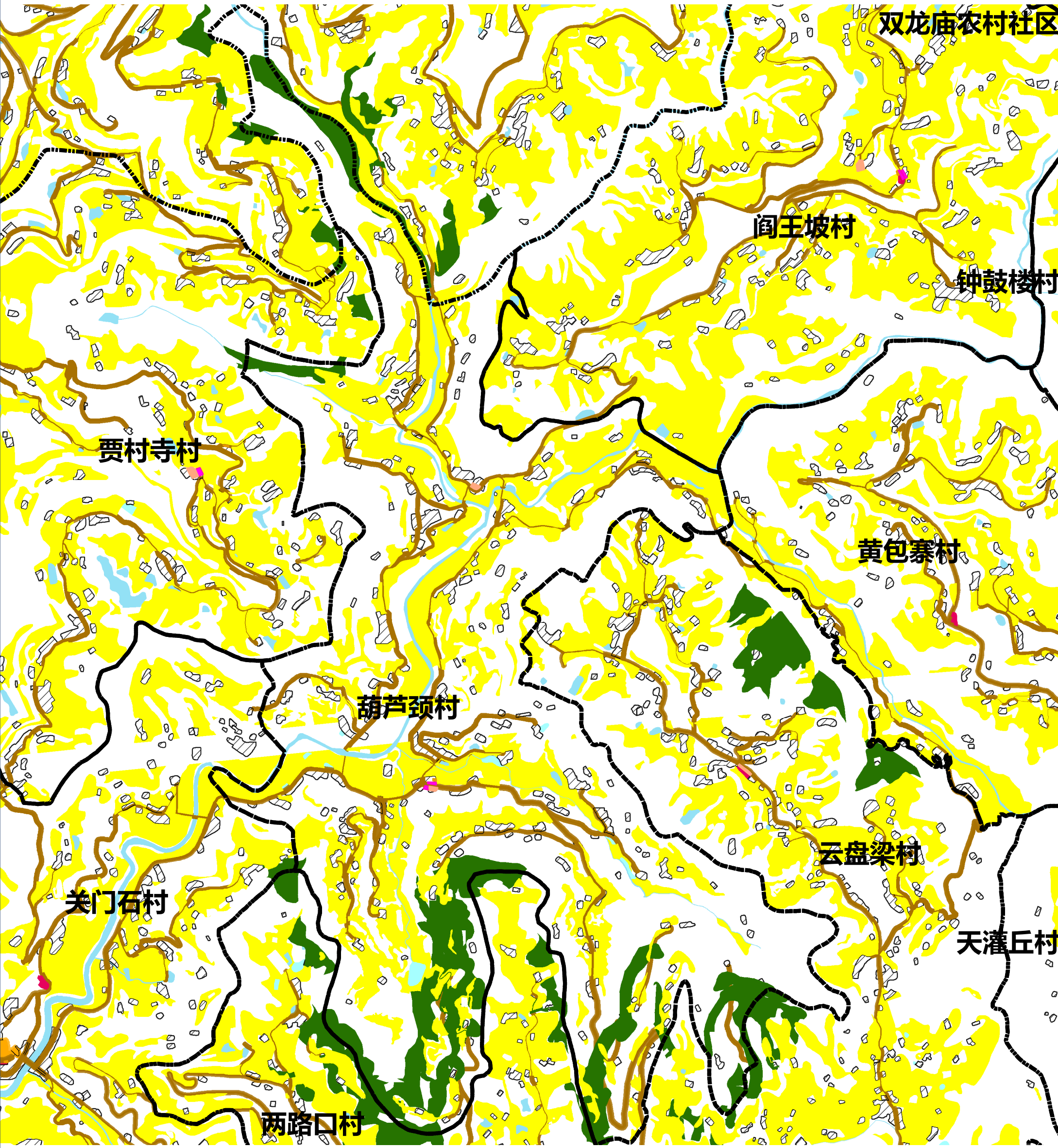
图例

- |  |  |  |  |
|--|--|--|--|
|  文化用地   |  道路用地   |  基本农田   |  农村社区服务设施用地 |
|  体育用地   |  陆地水域   |  生态红线   |  城镇住宅用地     |
|  娱乐康体用地 |  科教文卫用地 |  城镇开发边界 |  农村宅基地      |

0 137.5 275  
m



仪陇县立山片区葫芦颈村公共文化设施规划图



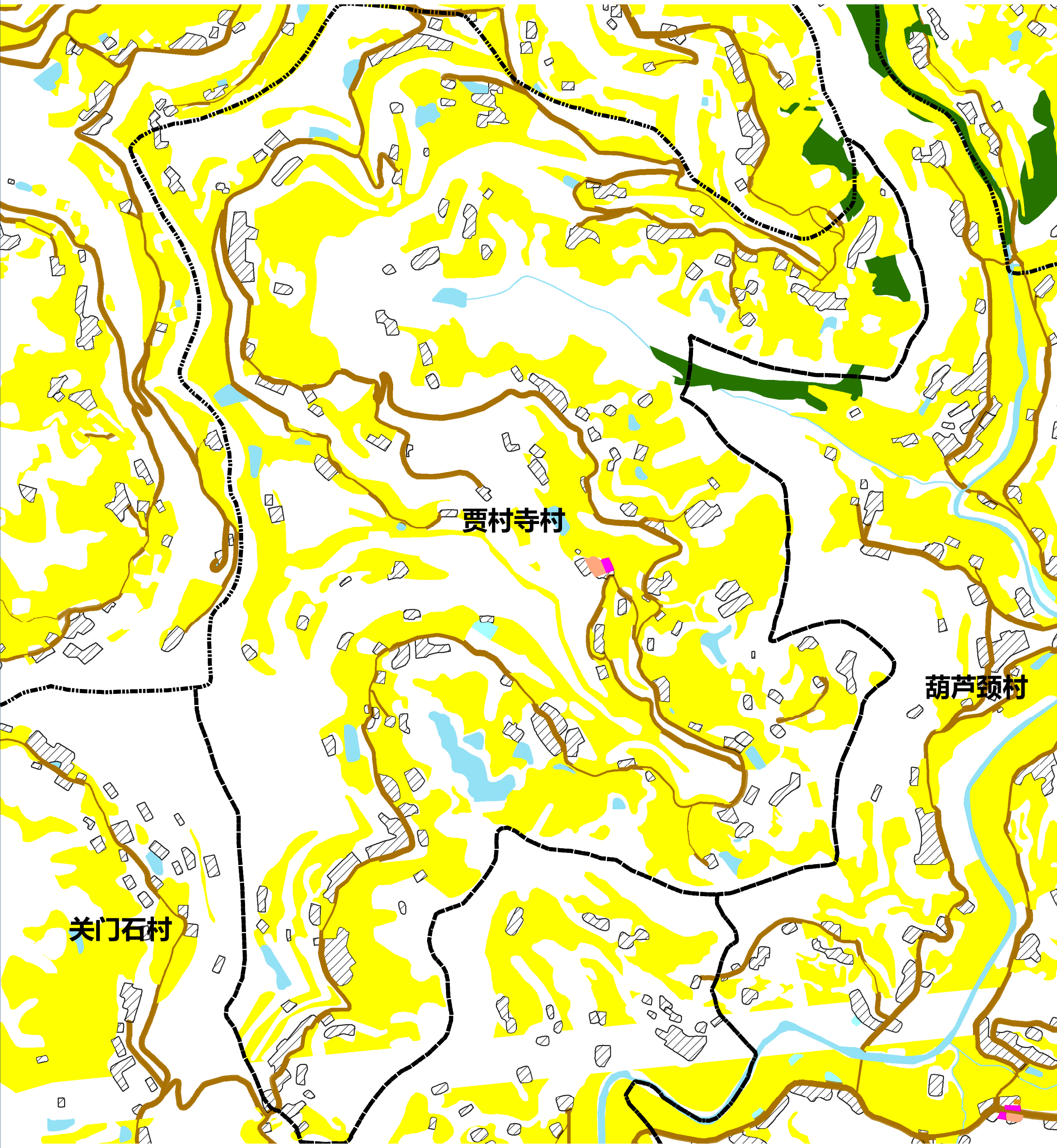
图例

- |        |        |        |            |
|--------|--------|--------|------------|
| 文化用地   | 道路用地   | 基本农田   | 农村社区服务设施用地 |
| 体育用地   | 陆地水域   | 生态红线   | 城镇住宅用地     |
| 娱乐康体用地 | 科教文卫用地 | 城镇开发边界 | 农村宅基地      |

0 205 410  
m



仪陇县立山片区贾村寺村公共文化设施规划图



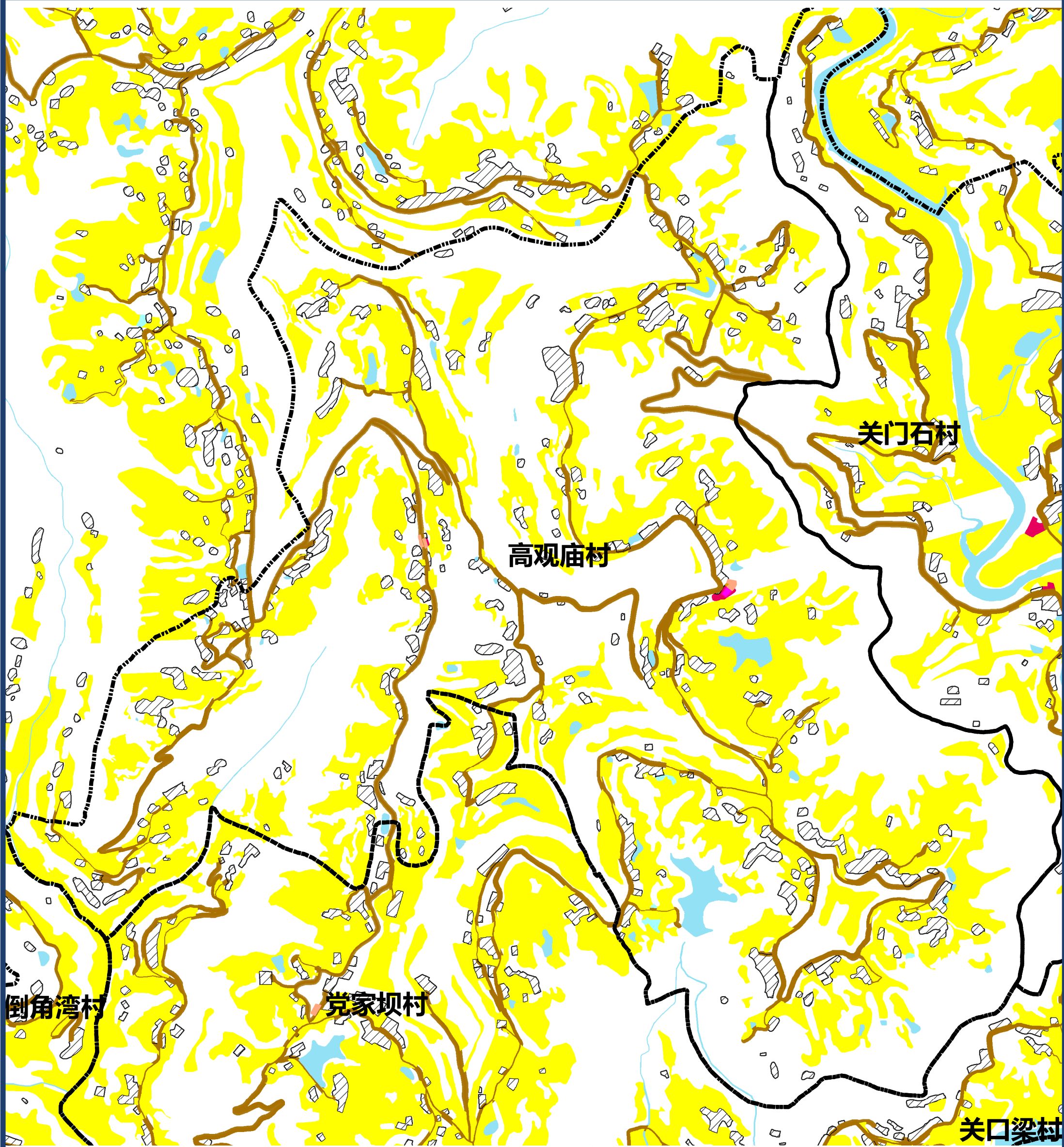
图例

- |        |        |        |            |
|--------|--------|--------|------------|
| 文化用地   | 道路用地   | 基本农田   | 农村社区服务设施用地 |
| 体育用地   | 陆地水域   | 生态红线   | 城镇住宅用地     |
| 娱乐康体用地 | 科教文卫用地 | 城镇开发边界 | 农村宅基地      |

0 115 230  
m



仪陇县立山片区高观庙村公共文化设施规划图

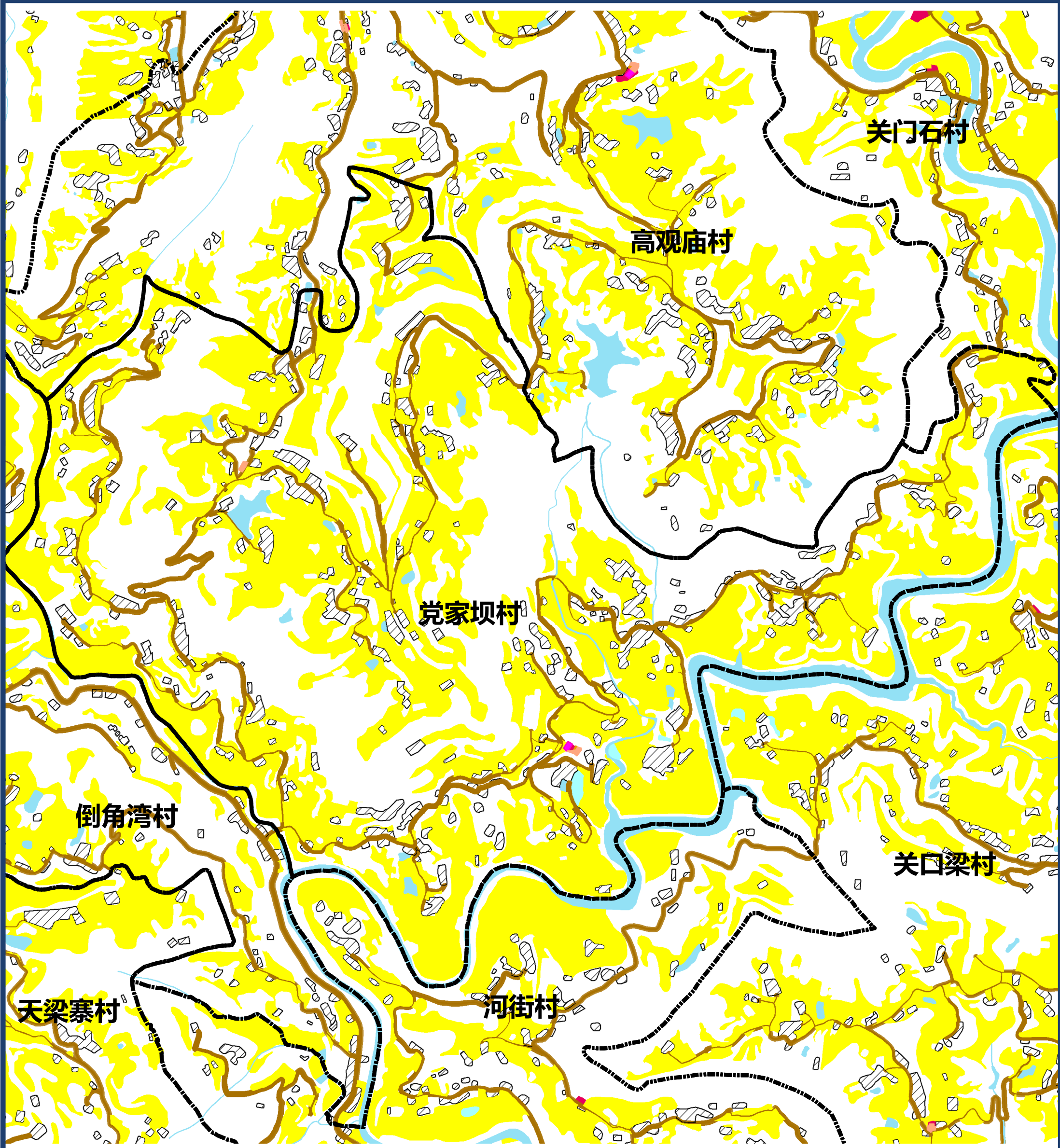


图例

- |        |        |        |            |
|--------|--------|--------|------------|
| 文化用地   | 道路用地   | 基本农田   | 农村社区服务设施用地 |
| 体育用地   | 陆地水域   | 生态红线   | 城镇住宅用地     |
| 娱乐康体用地 | 科教文卫用地 | 城镇开发边界 | 农村宅基地      |



仪陇县立山片区党家坝村公共文化设施规划图



图例

- |        |        |        |            |
|--------|--------|--------|------------|
| 文化用地   | 道路用地   | 基本农田   | 农村社区服务设施用地 |
| 体育用地   | 陆地水域   | 生态红线   | 城镇住宅用地     |
| 娱乐康体用地 | 科教文卫用地 | 城镇开发边界 | 农村宅基地      |

0 175 350 m