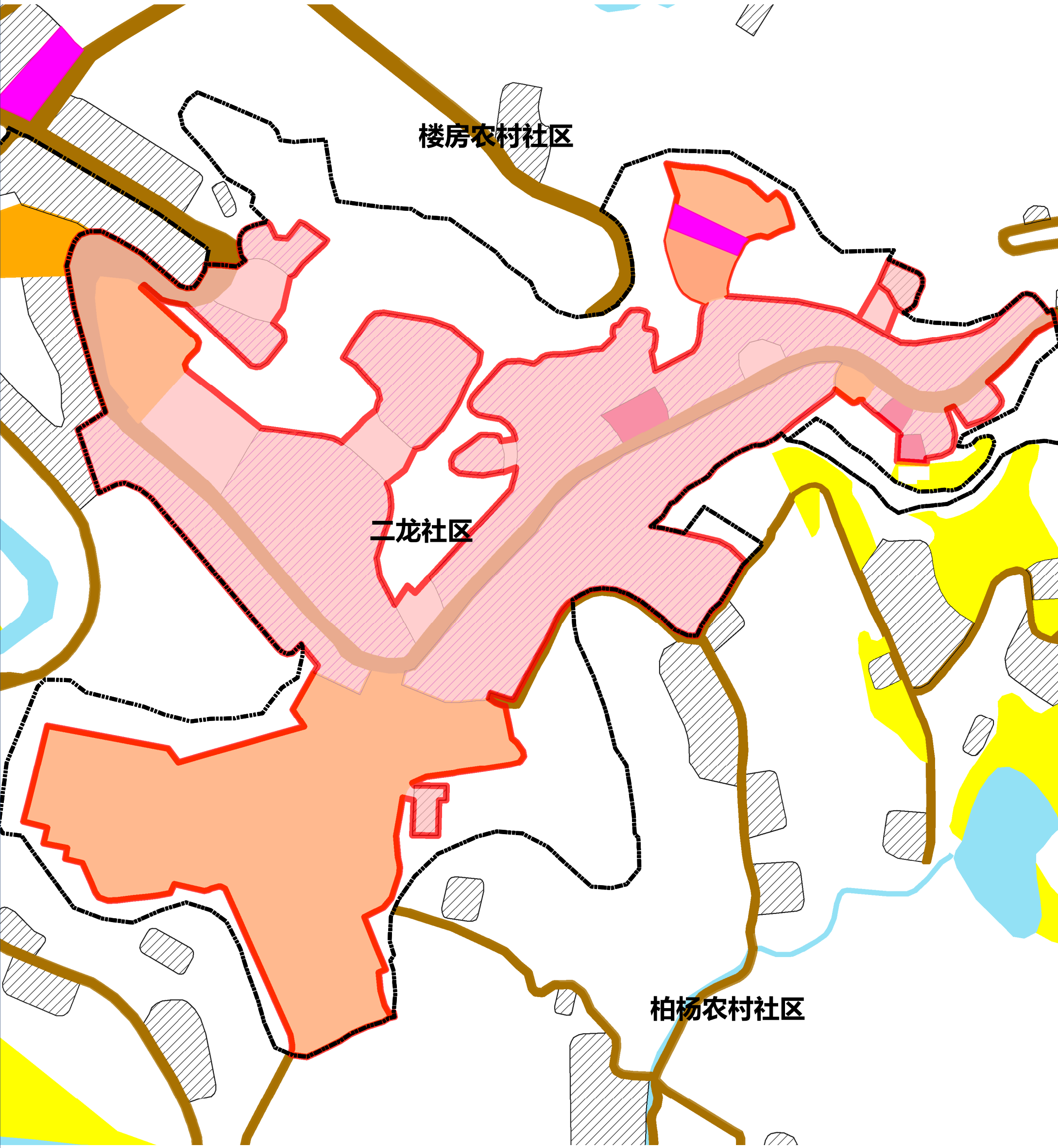


仪陇县大寅片区二龙社区公共文化设施规划图

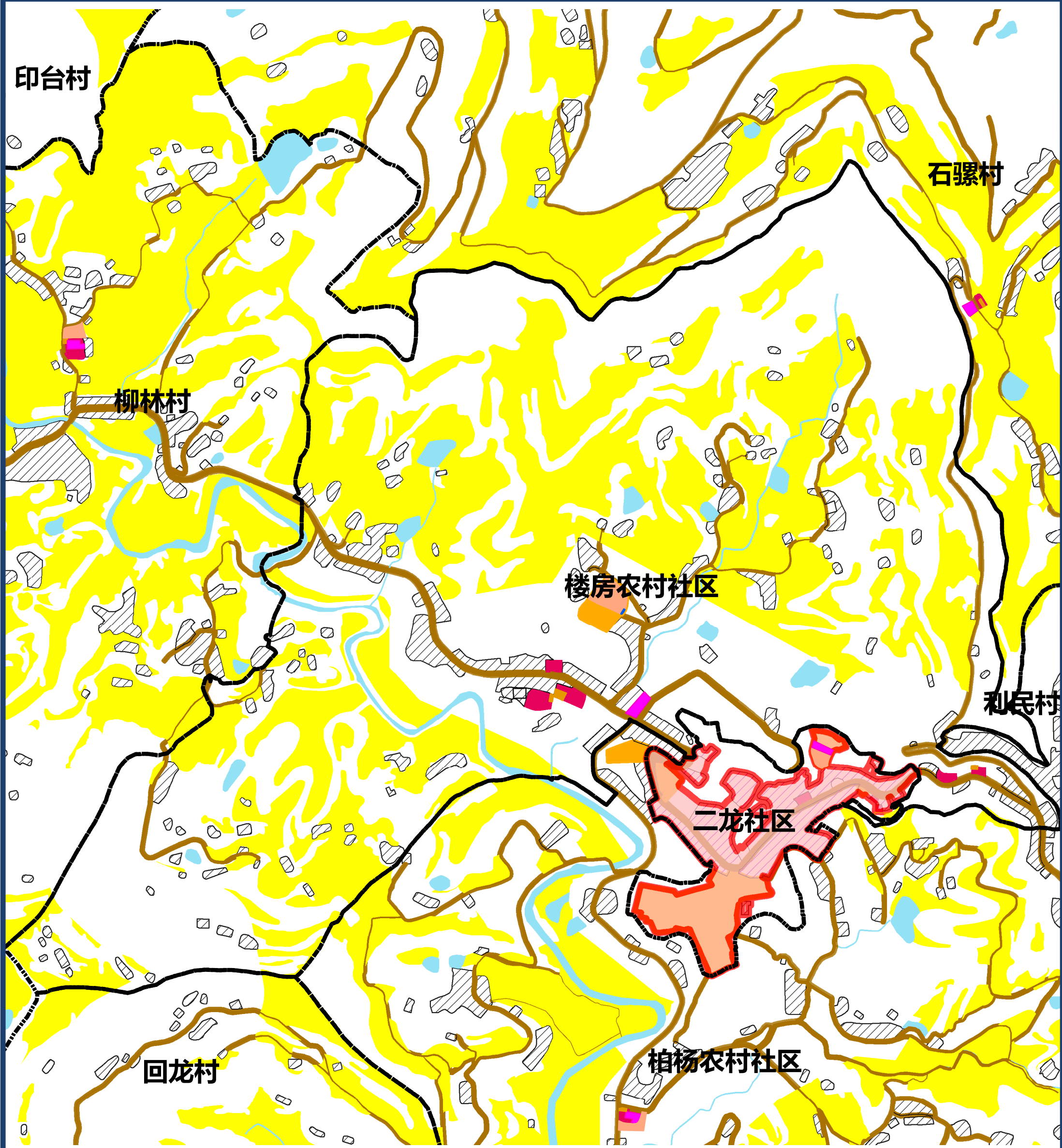


图例

- | | | | |
|--------|--------|--------|------------|
| 文化用地 | 道路用地 | 基本农田 | 农村社区服务设施用地 |
| 体育用地 | 陆地水域 | 生态红线 | 城镇住宅用地 |
| 娱乐康体用地 | 科教文卫用地 | 城镇开发边界 | 农村宅基地 |

0 25 50
m

仪陇县大寅片区楼房农村社区公共文化设施规划图

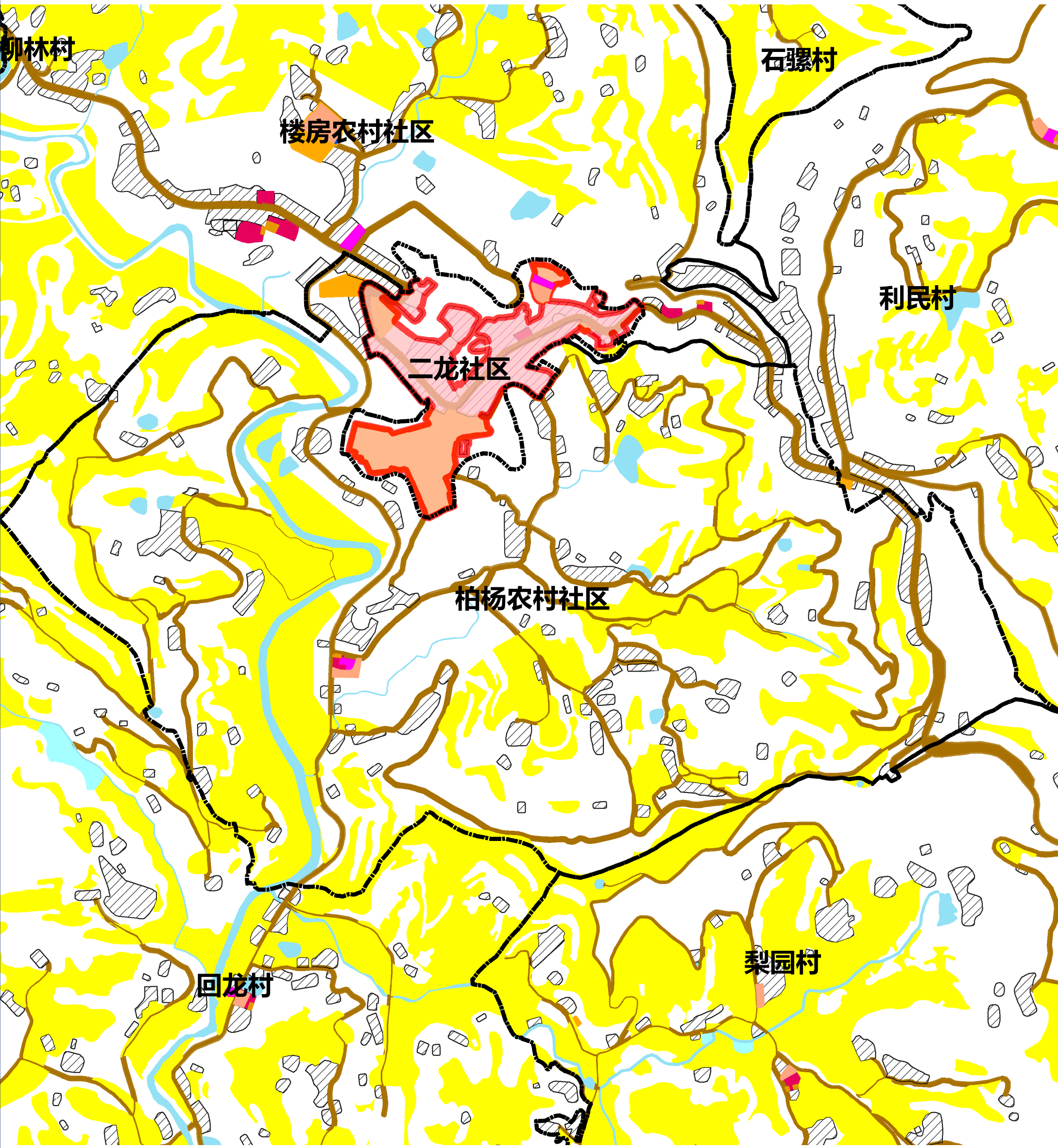


图例

- | | | | |
|--------|--------|--------|------------|
| 文化用地 | 道路用地 | 基本农田 | 农村社区服务设施用地 |
| 体育用地 | 陆地水域 | 生态红线 | 城镇住宅用地 |
| 娱乐康体用地 | 科教文卫用地 | 城镇开发边界 | 农村宅基地 |

0 105 210
m

仪陇县大寅片区柏杨农村社区公共文化设施规划图

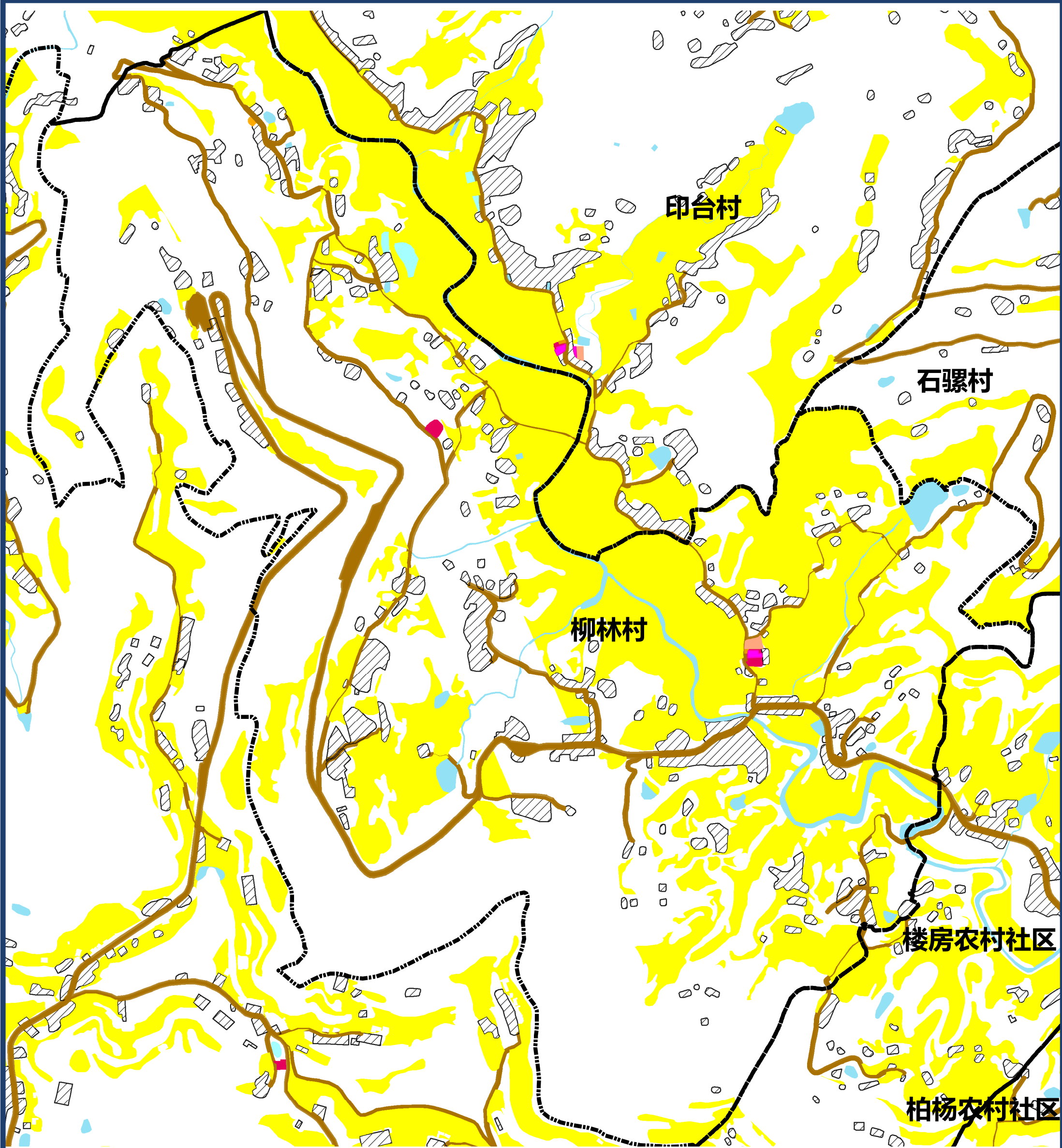


图例

- | | | | |
|--------|--------|--------|------------|
| 文化用地 | 道路用地 | 基本农田 | 农村社区服务设施用地 |
| 体育用地 | 陆地水域 | 生态红线 | 城镇住宅用地 |
| 娱乐康体用地 | 科教文卫用地 | 城镇开发边界 | 农村宅基地 |

0 105 210 m

仪陇县大寅片区柳林村公共文化设施规划图

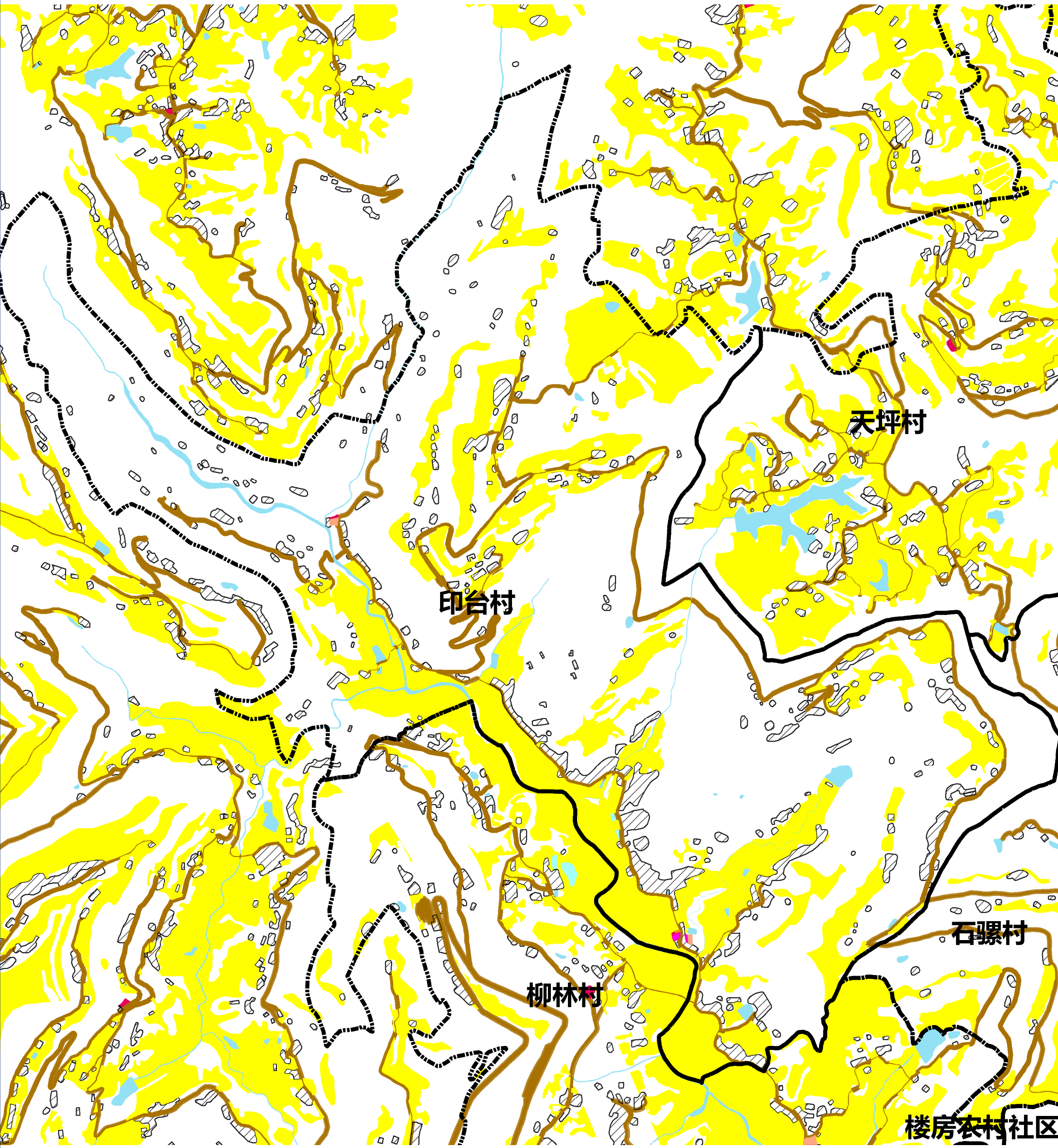


图例

- | | | | |
|--------|--------|--------|------------|
| 文化用地 | 道路用地 | 基本农田 | 农村社区服务设施用地 |
| 体育用地 | 陆地水域 | 生态红线 | 城镇住宅用地 |
| 娱乐康体用地 | 科教文卫用地 | 城镇开发边界 | 农村宅基地 |

0 130 260
m

仪陇县大寅片区印台村公共文化设施规划图

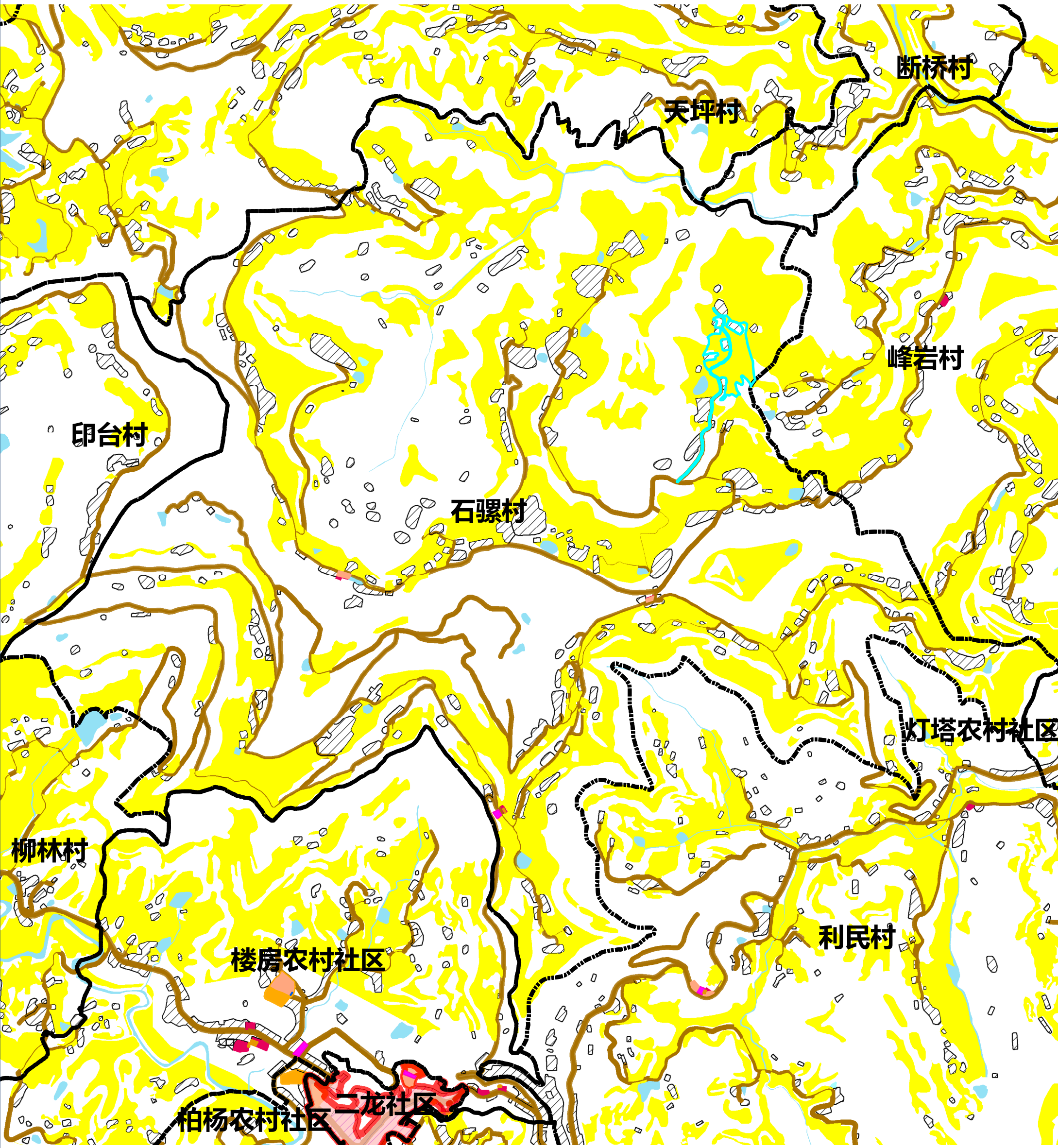


图例

- | | | | |
|--------|--------|--------|------------|
| 文化用地 | 道路用地 | 基本农田 | 农村社区服务设施用地 |
| 体育用地 | 陆地水域 | 生态红线 | 城镇住宅用地 |
| 娱乐康体用地 | 科教文卫用地 | 城镇开发边界 | 农村宅基地 |

0 190 380 m

仪陇县大寅片区石骡村公共文化设施规划图

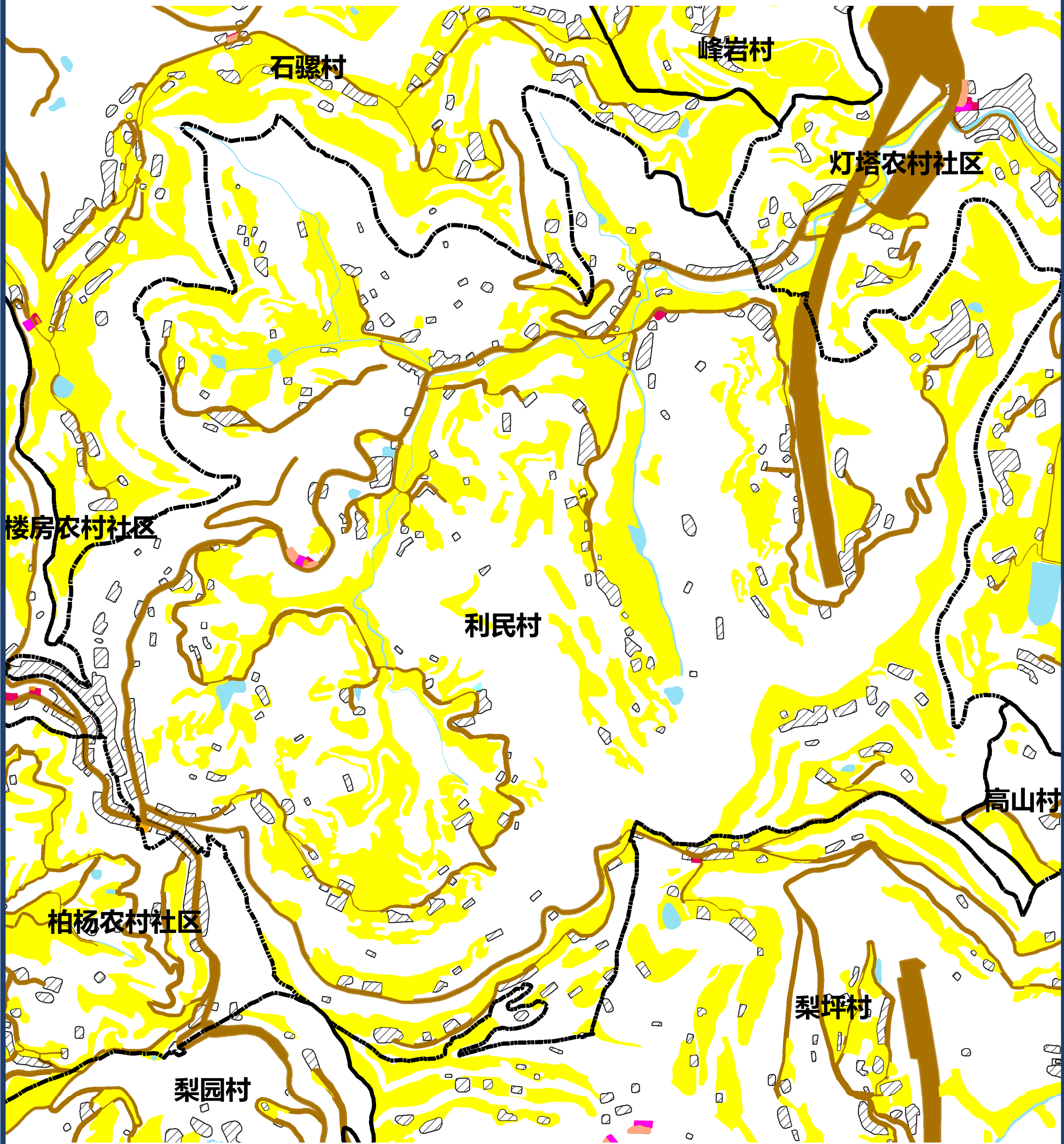


图例

- | | | | |
|--------|--------|--------|------------|
| 文化用地 | 道路用地 | 基本农田 | 农村社区服务设施用地 |
| 体育用地 | 陆地水域 | 生态红线 | 城镇住宅用地 |
| 娱乐康体用地 | 科教文卫用地 | 城镇开发边界 | 农村宅基地 |

0 180 360
m

仪陇县大寅片区利民村公共文化设施规划图

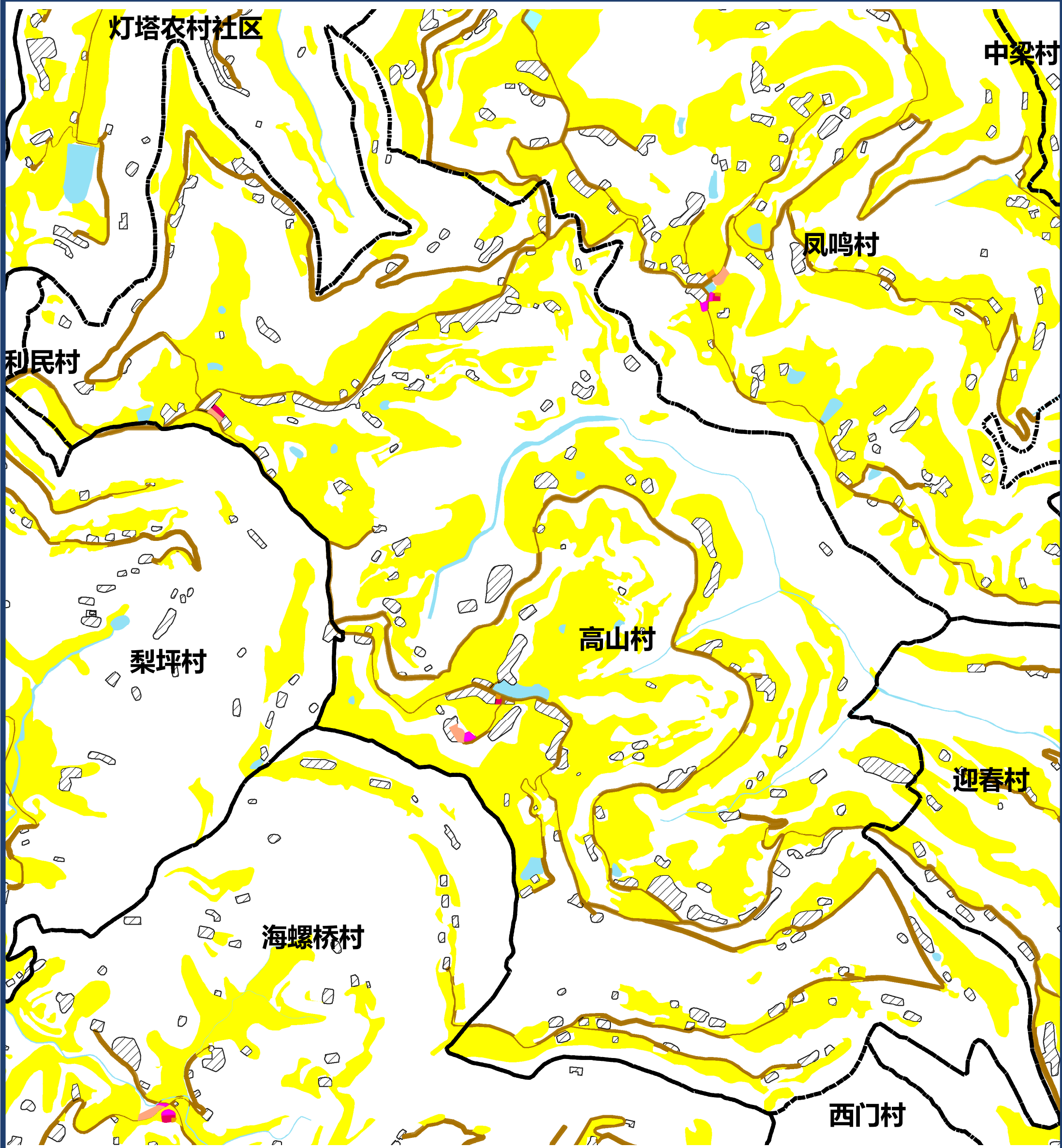


图例

- | | | | |
|--------|--------|--------|------------|
| 文化用地 | 道路用地 | 基本农田 | 农村社区服务设施用地 |
| 体育用地 | 陆地水域 | 生态红线 | 城镇住宅用地 |
| 娱乐康体用地 | 科教文卫用地 | 城镇开发边界 | 农村宅基地 |

0 135 270
m

仪陇县大寅片区高山村公共文化设施规划图

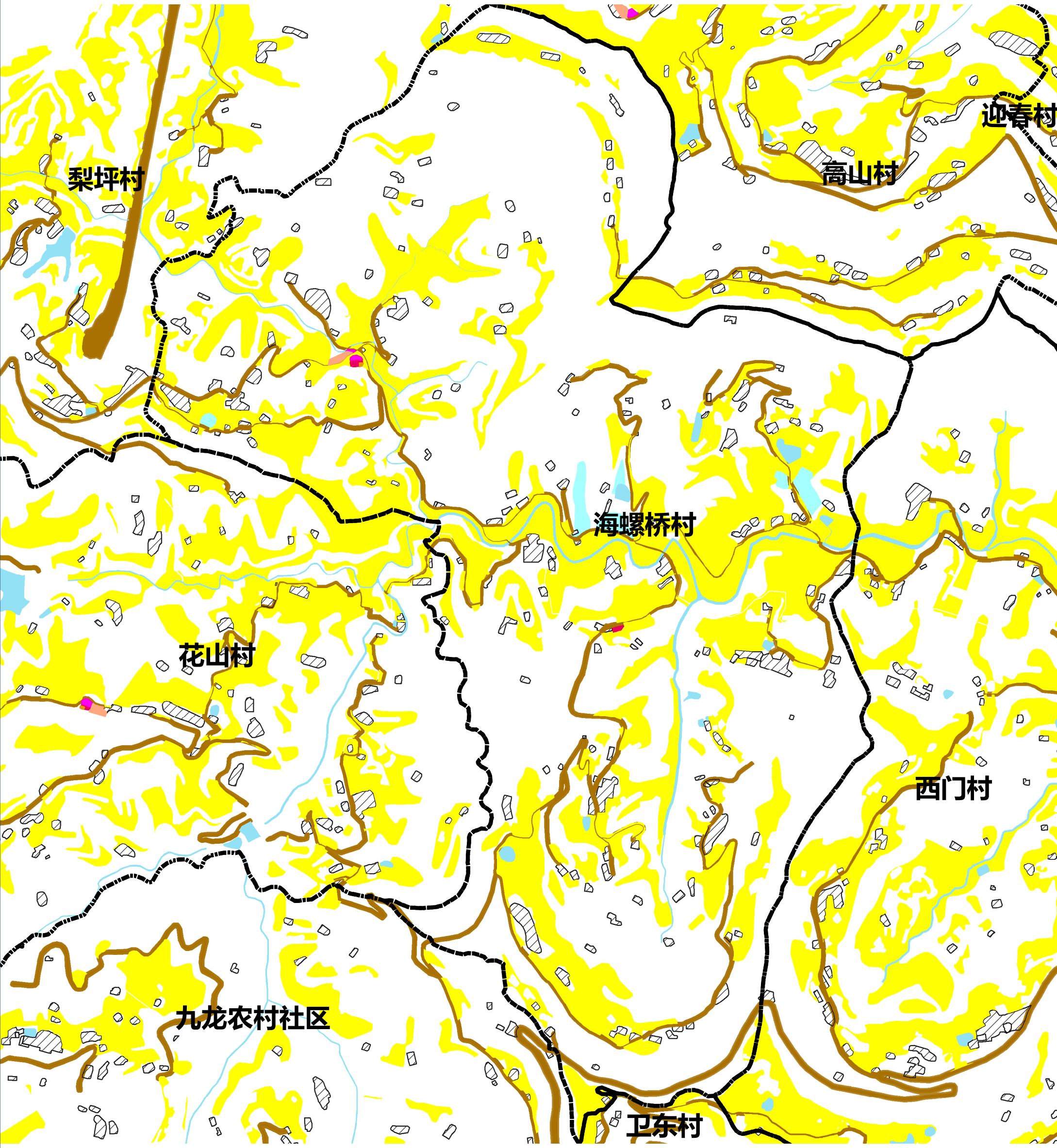


图例

- | | | | |
|--------|--------|--------|------------|
| 文化用地 | 道路用地 | 基本农田 | 农村社区服务设施用地 |
| 体育用地 | 陆地水域 | 生态红线 | 城镇住宅用地 |
| 娱乐康体用地 | 科教文卫用地 | 城镇开发边界 | 农村宅基地 |

0 145 290
m

仪陇县大寅片区海螺桥村公共文化设施规划图

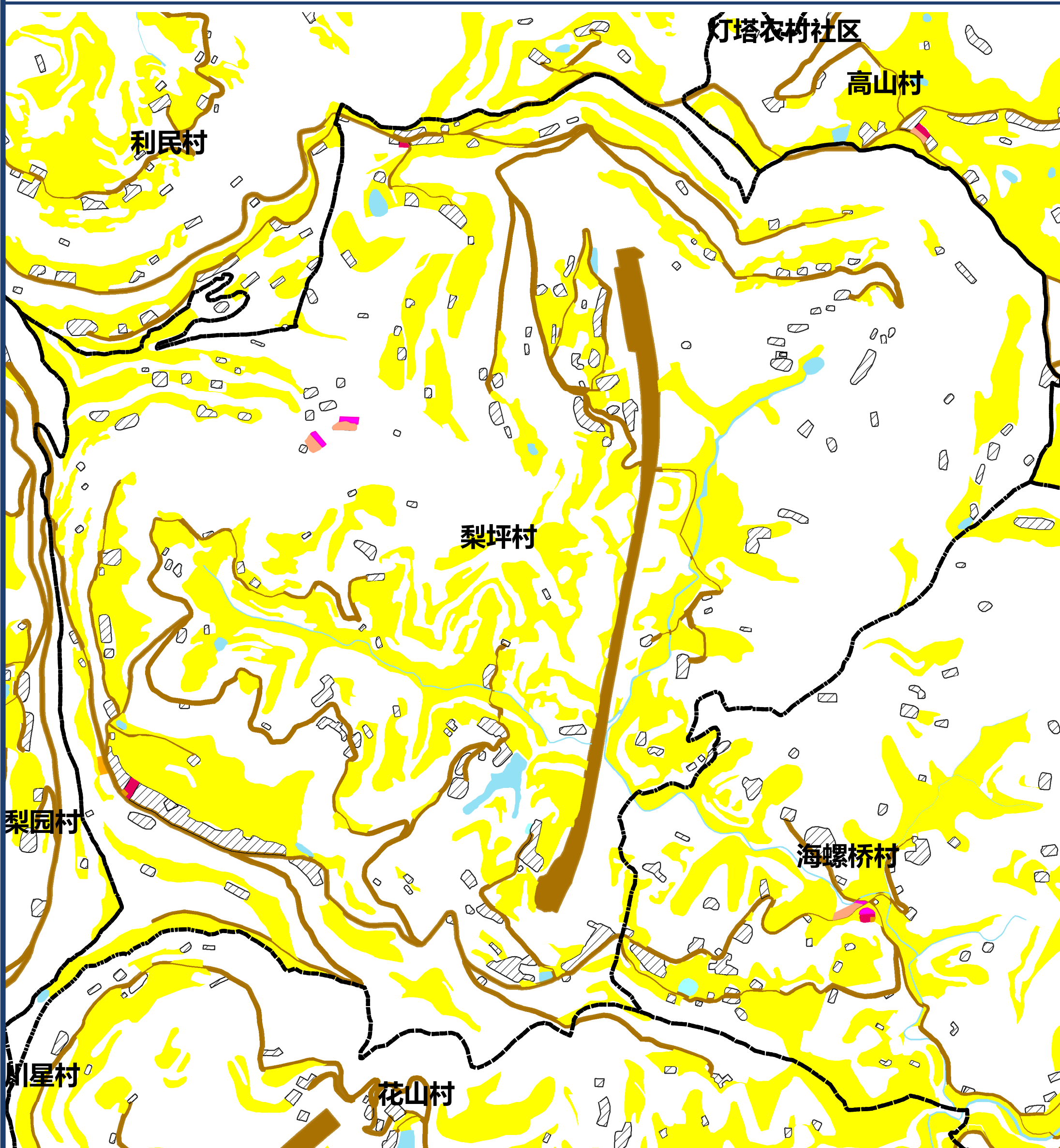


图例

- | | | | |
|--------|--------|--------|------------|
| 文化用地 | 道路用地 | 基本农田 | 农村社区服务设施用地 |
| 体育用地 | 陆地水域 | 生态红线 | 城镇住宅用地 |
| 娱乐康体用地 | 科教文卫用地 | 城镇开发边界 | 农村宅基地 |

0 155 310 m

仪陇县大寅片区梨坪村公共文化设施规划图



图例

Figure 1

文化用地

体育用地



娱乐康体用地

114

道路用地

Figure 1

陆地水域

100

科教文卫用地

基本农田


114

生态红线

10

城镇开发边界

农村社区服务设施用地

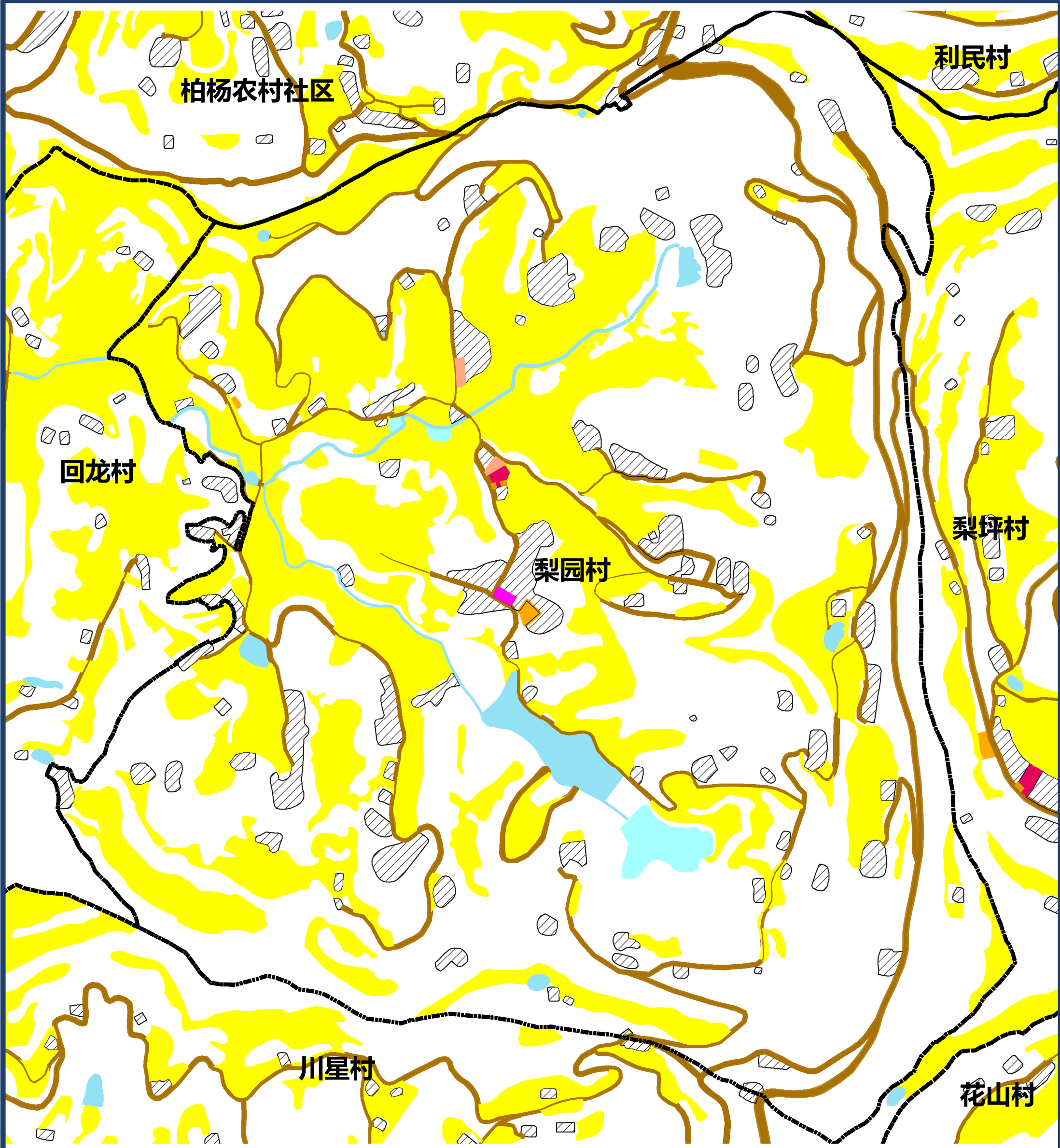


城镇住宅用地



农村宅基地

仪陇县大寅片区梨园村公共文化设施规划图

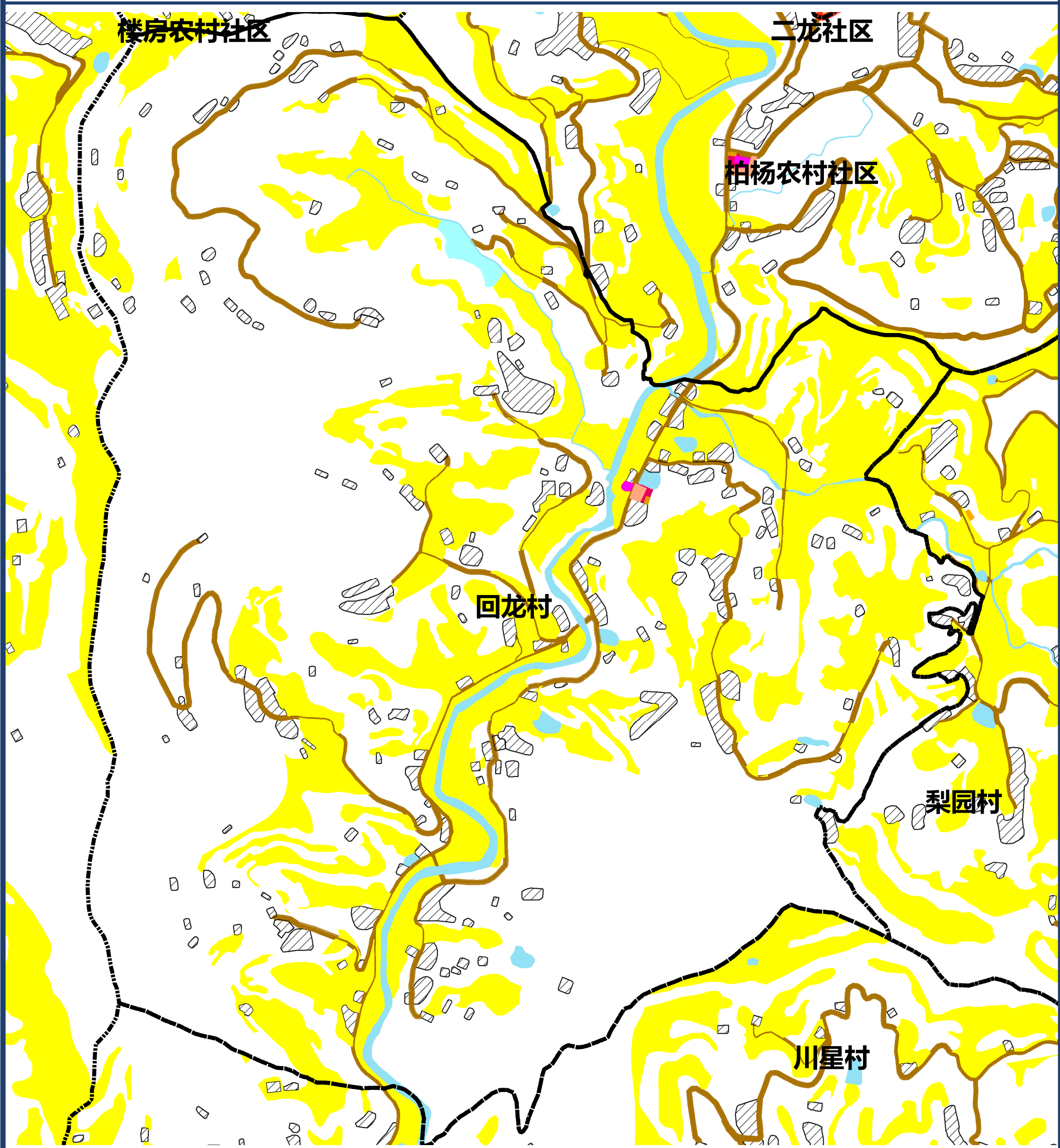


图例













- | | | | |
|--------|--------|--------|------------|
| 文化用地 | 道路用地 | 基本农田 | 农村社区服务设施用地 |
| 体育用地 | 陆地水域 | 生态红线 | 城镇住宅用地 |
| 娱乐康体用地 | 科教文卫用地 | 城镇开发边界 | 农村宅基地 |

0 85 170
m

仪陇县大寅片区回龙村公共文化设施规划图

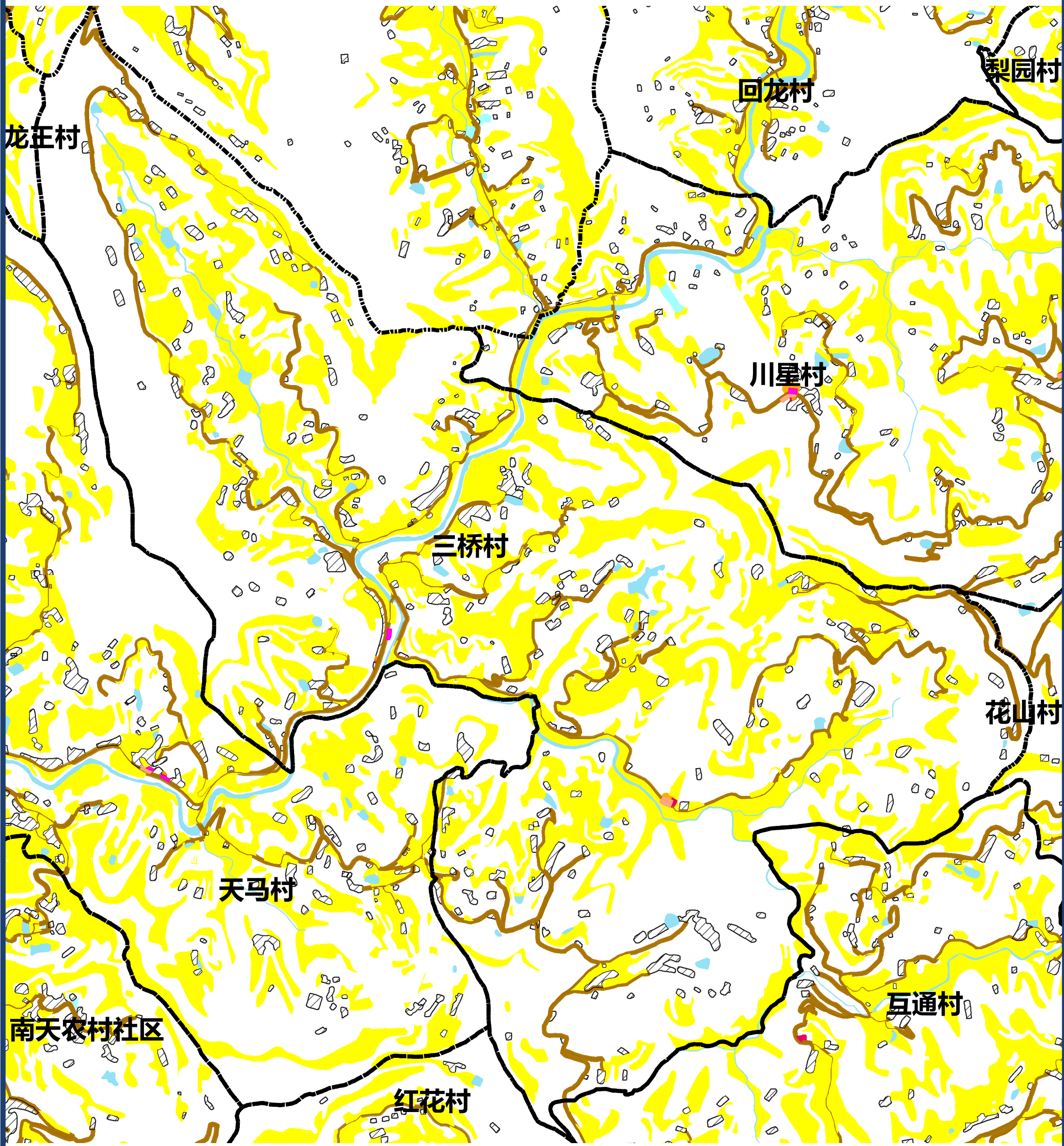


图例

- | | | | |
|--|--|--|--|
|  文化用地 |  道路用地 |  基本农田 |  农村社区服务设施用地 |
|  体育用地 |  陆地水域 |  生态红线 |  城镇住宅用地 |
|  娱乐康体用地 |  科教文卫用地 |  城镇开发边界 |  农村宅基地 |

0 105 210
m

仪陇县大寅片区三桥村公共文化设施规划图

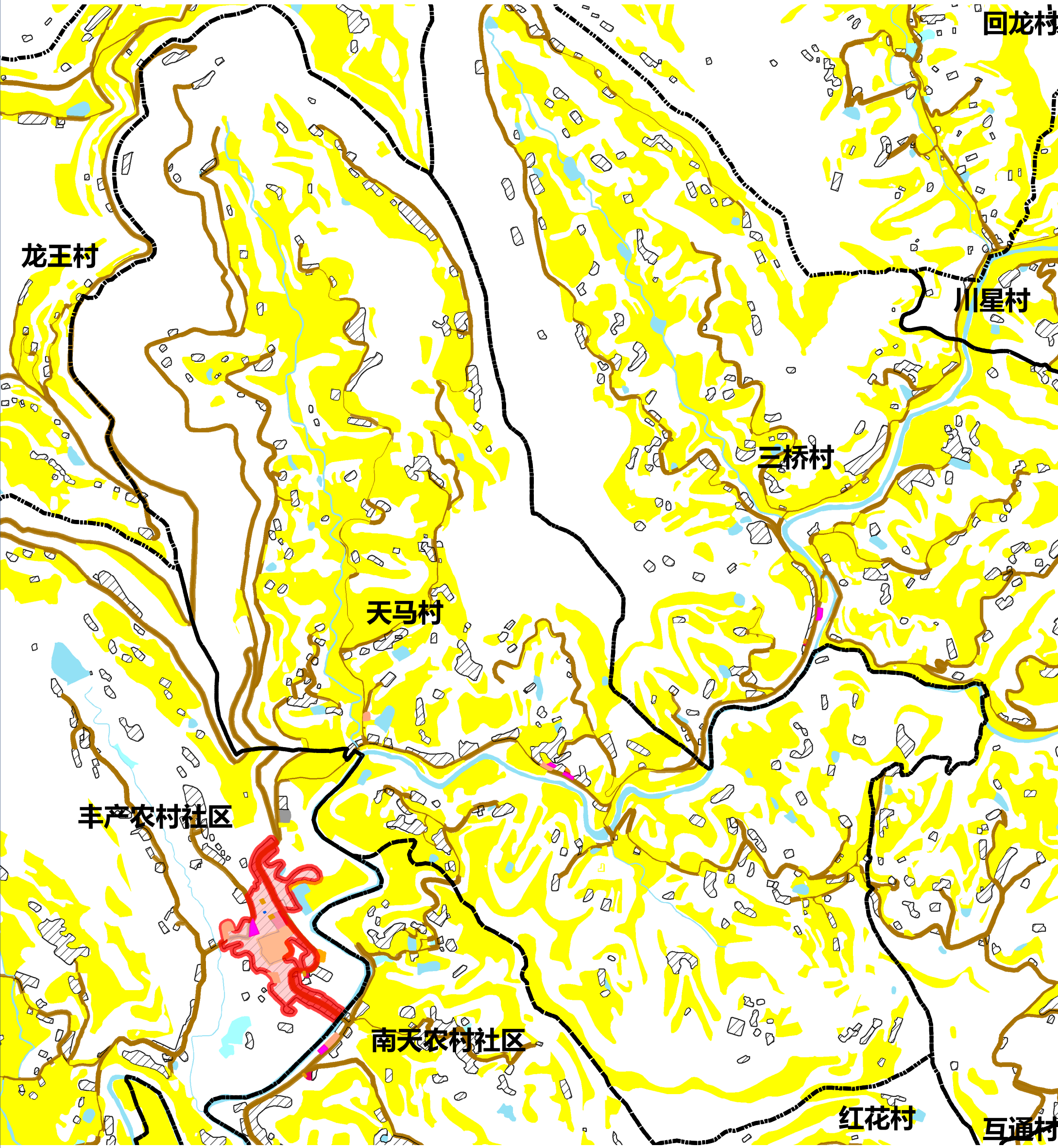


图例

- | | | | |
|--------|--------|--------|------------|
| 文化用地 | 道路用地 | 基本农田 | 农村社区服务设施用地 |
| 体育用地 | 陆地水域 | 生态红线 | 城镇住宅用地 |
| 娱乐康体用地 | 科教文卫用地 | 城镇开发边界 | 农村宅基地 |

0 200 400
m

仪陇县大寅片区天马村公共文化设施规划图

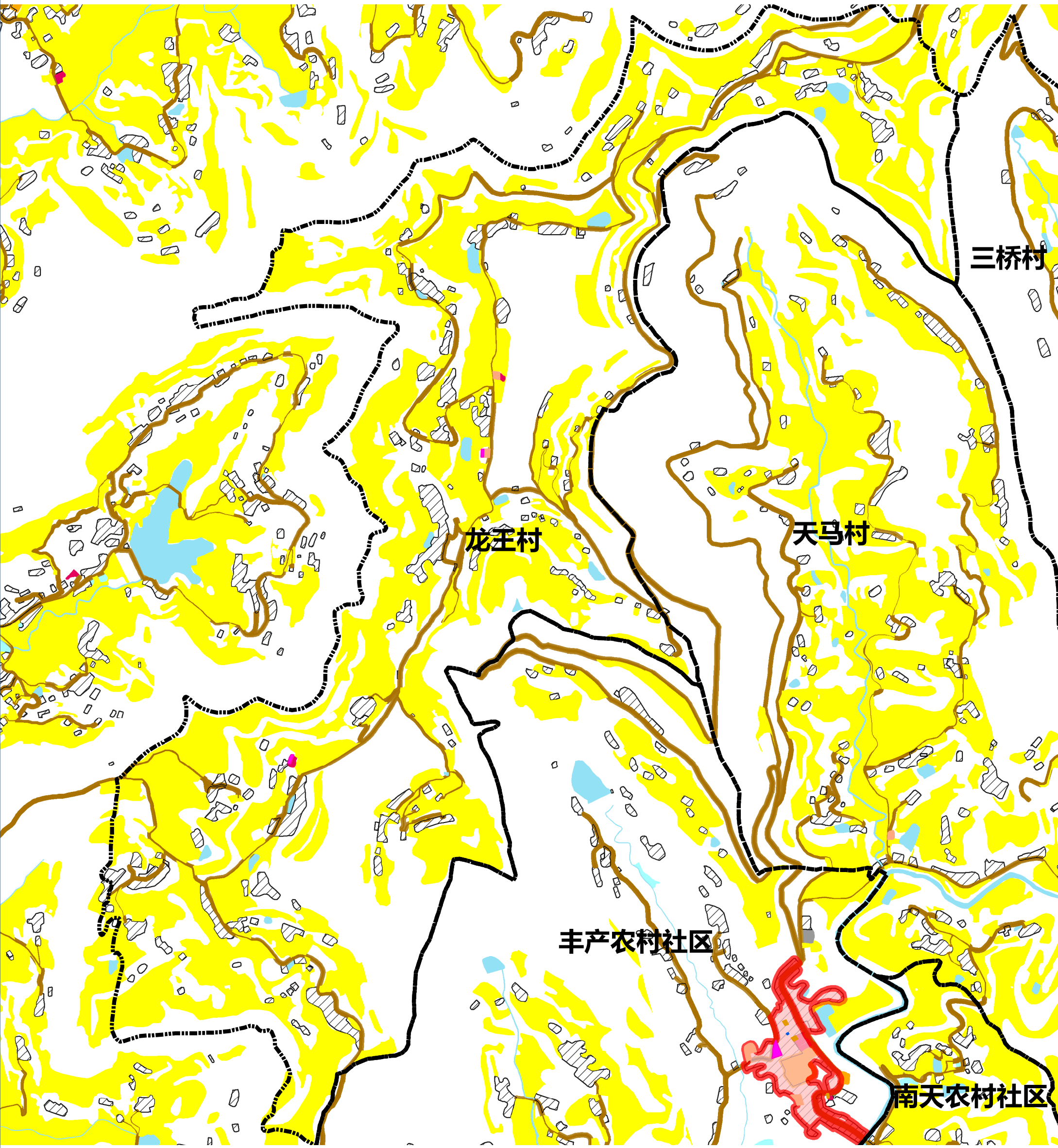


图例

- | | | | |
|--------|--------|--------|------------|
| 文化用地 | 道路用地 | 基本农田 | 农村社区服务设施用地 |
| 体育用地 | 陆地水域 | 生态红线 | 城镇住宅用地 |
| 娱乐康体用地 | 科教文卫用地 | 城镇开发边界 | 农村宅基地 |

0 180 360 m

仪陇县大寅片区龙王村公共文化设施规划图

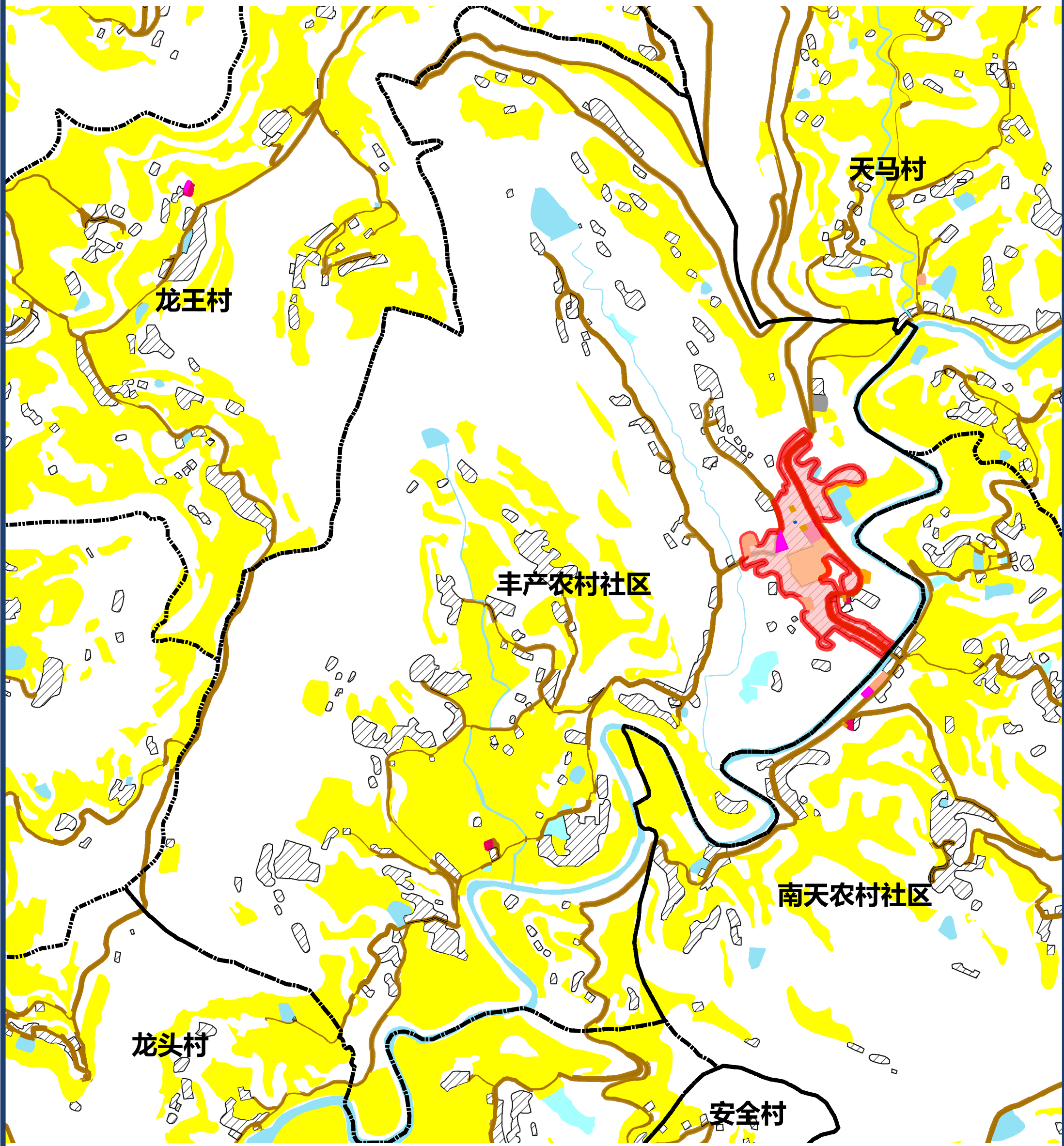


图例

- | | | | |
|--------|--------|--------|------------|
| 文化用地 | 道路用地 | 基本农田 | 农村社区服务设施用地 |
| 体育用地 | 陆地水域 | 生态红线 | 城镇住宅用地 |
| 娱乐康体用地 | 科教文卫用地 | 城镇开发边界 | 农村宅基地 |

0 175 350
m

仪陇县大寅片区丰产农村社区公共文化设施规划图

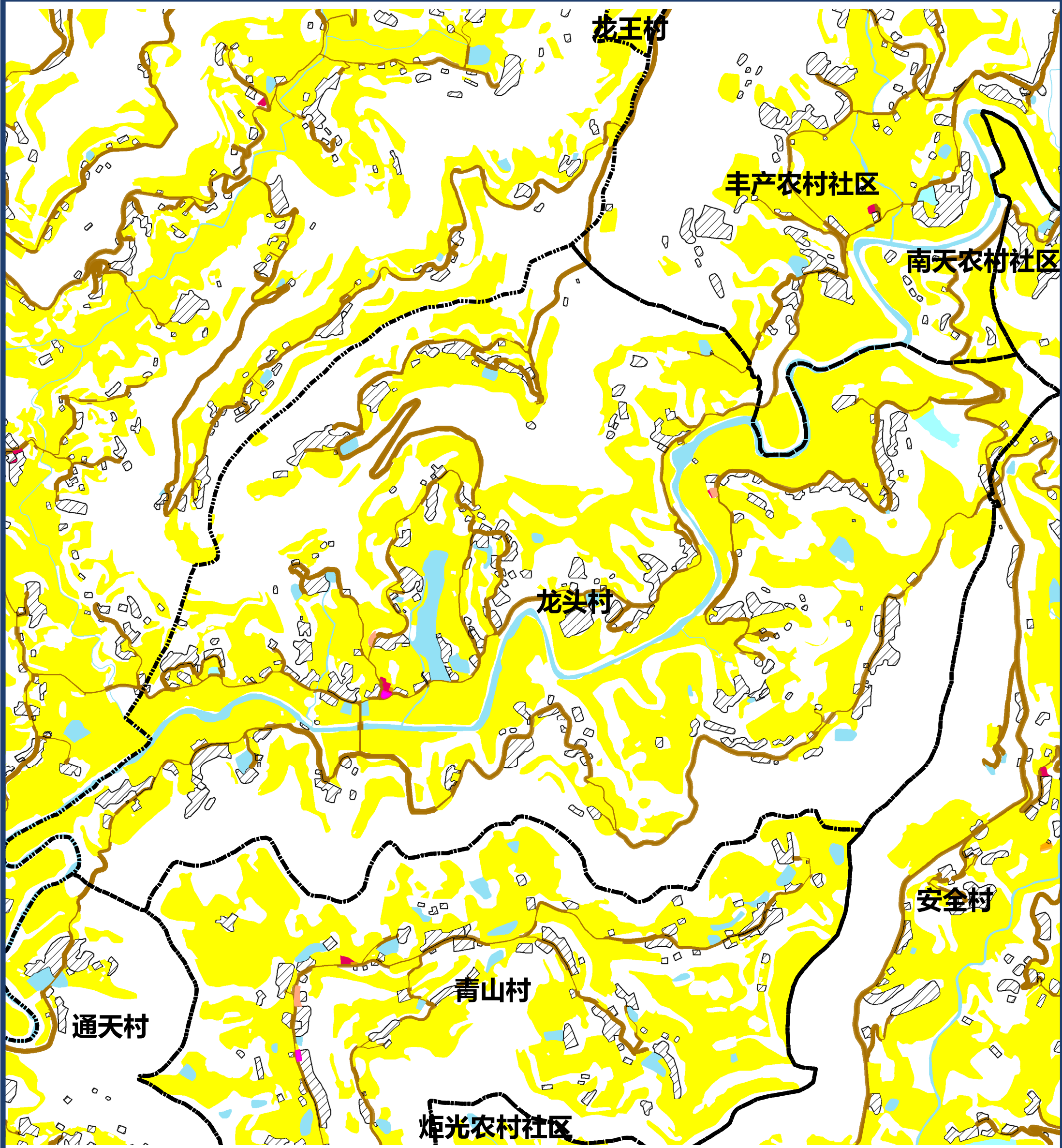


图例

- | | | | |
|--------|--------|--------|------------|
| 文化用地 | 道路用地 | 基本农田 | 农村社区服务设施用地 |
| 体育用地 | 陆地水域 | 生态红线 | 城镇住宅用地 |
| 娱乐康体用地 | 科教文卫用地 | 城镇开发边界 | 农村宅基地 |

0 140 280
m

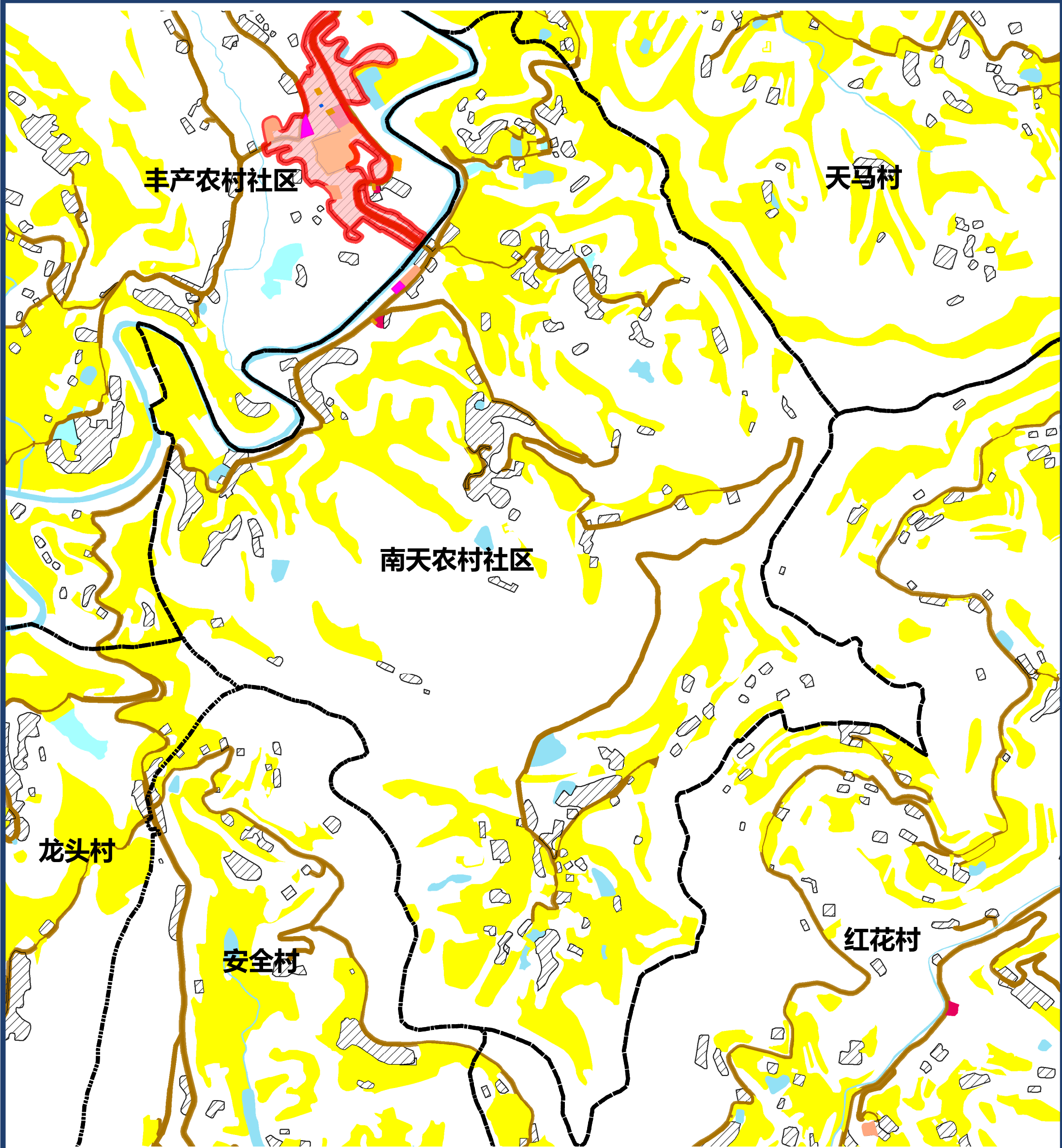
仪陇县大寅片区龙头村公共文化设施规划图



图例

- | | | | |
|--------|--------|--------|------------|
| 文化用地 | 道路用地 | 基本农田 | 农村社区服务设施用地 |
| 体育用地 | 陆地水域 | 生态红线 | 城镇住宅用地 |
| 娱乐康体用地 | 科教文卫用地 | 城镇开发边界 | 农村宅基地 |

仪陇县大寅片区南天农村社区公共文化设施规划图

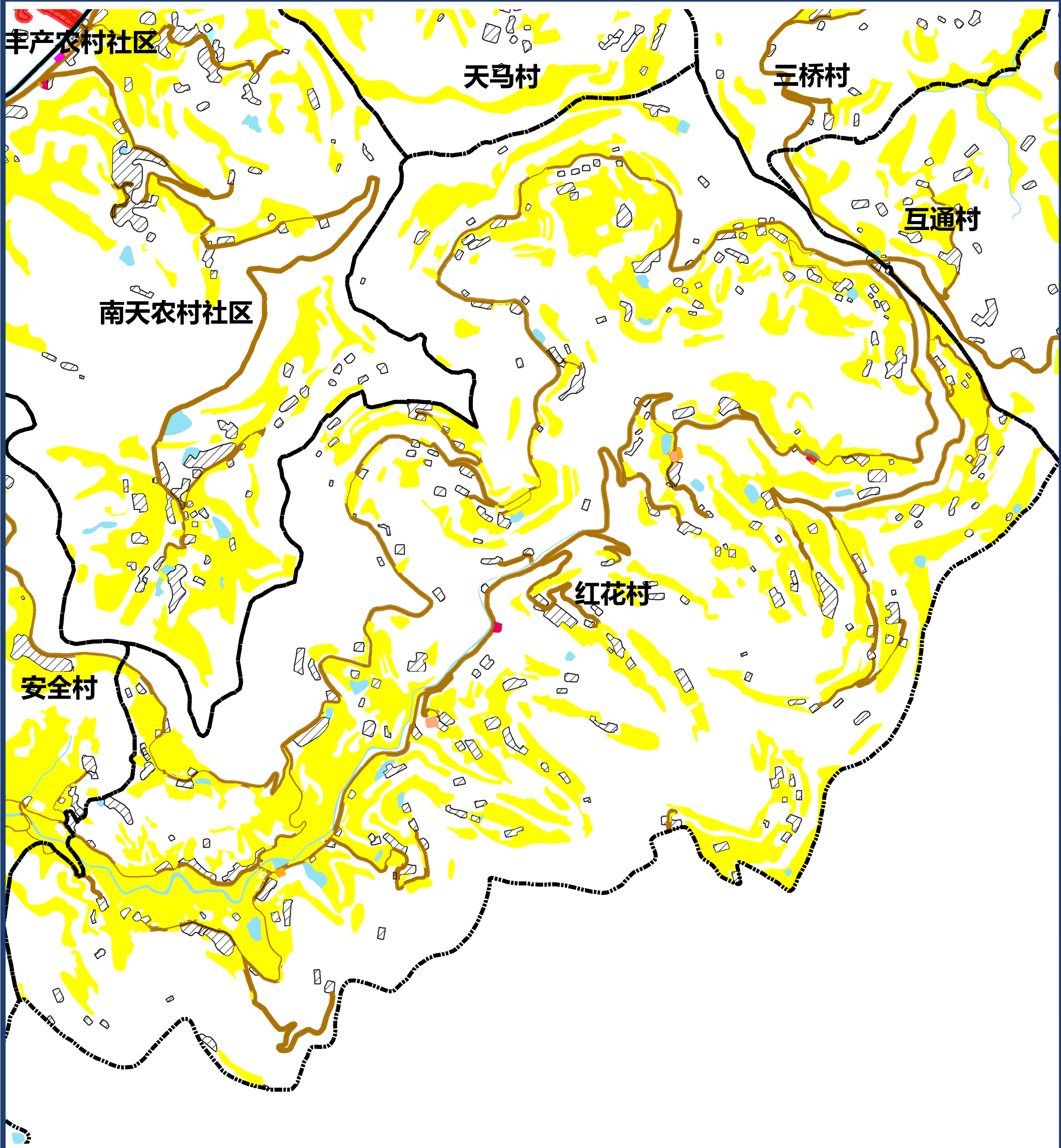


图例

- | | | | |
|--------|--------|--------|------------|
| 文化用地 | 道路用地 | 基本农田 | 农村社区服务设施用地 |
| 体育用地 | 陆地水域 | 生态红线 | 城镇住宅用地 |
| 娱乐康体用地 | 科教文卫用地 | 城镇开发边界 | 农村宅基地 |

0 135 270
m

仪陇县大寅片区红花村公共文化设施规划图

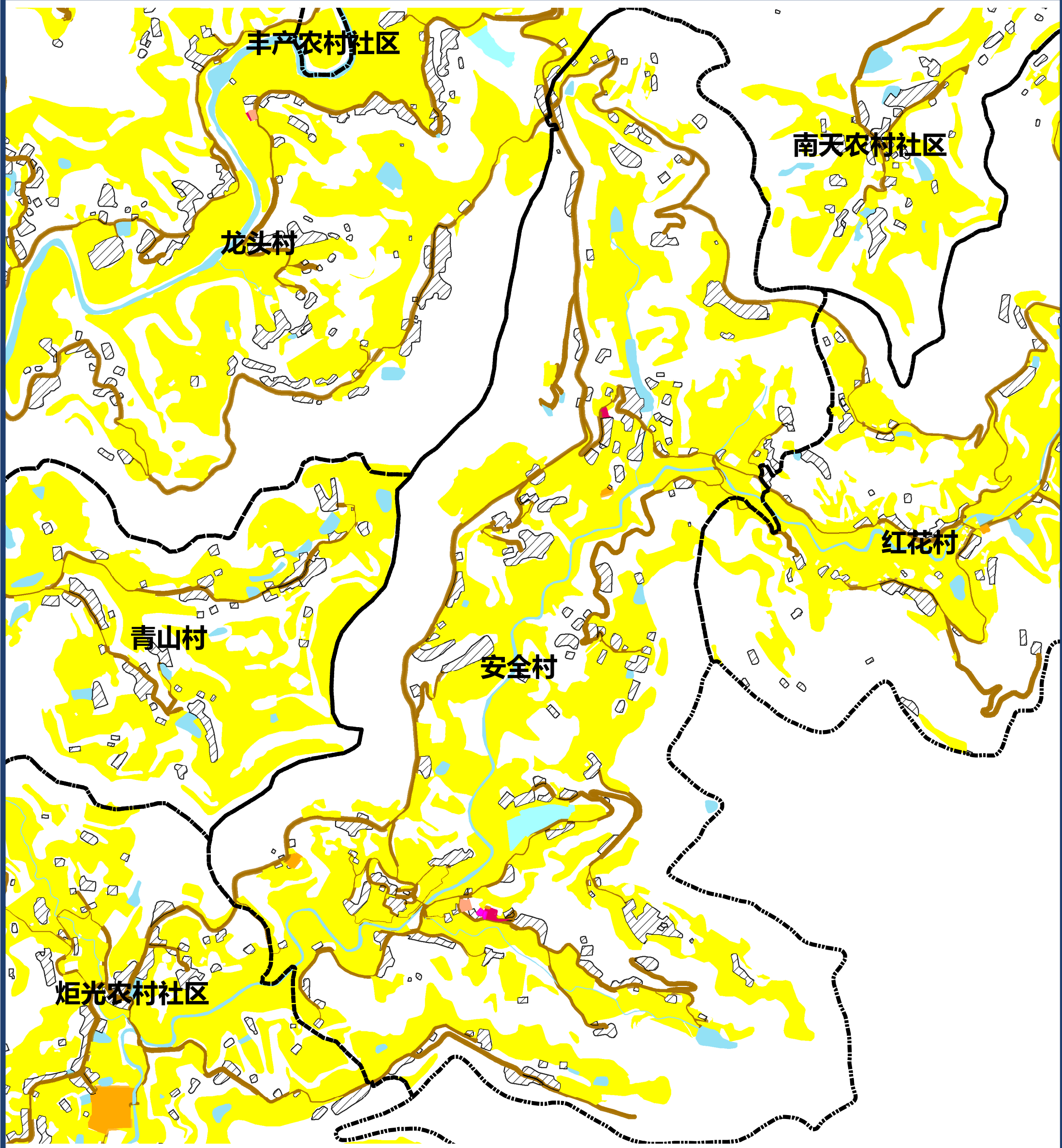


图例

- | | | | |
|--------|--------|--------|------------|
| 文化用地 | 道路用地 | 基本农田 | 农村社区服务设施用地 |
| 体育用地 | 陆地水域 | 生态红线 | 城镇住宅用地 |
| 娱乐康体用地 | 科教文卫用地 | 城镇开发边界 | 农村宅基地 |

0 170 340
m

仪陇县大寅片区安全村公共文化设施规划图

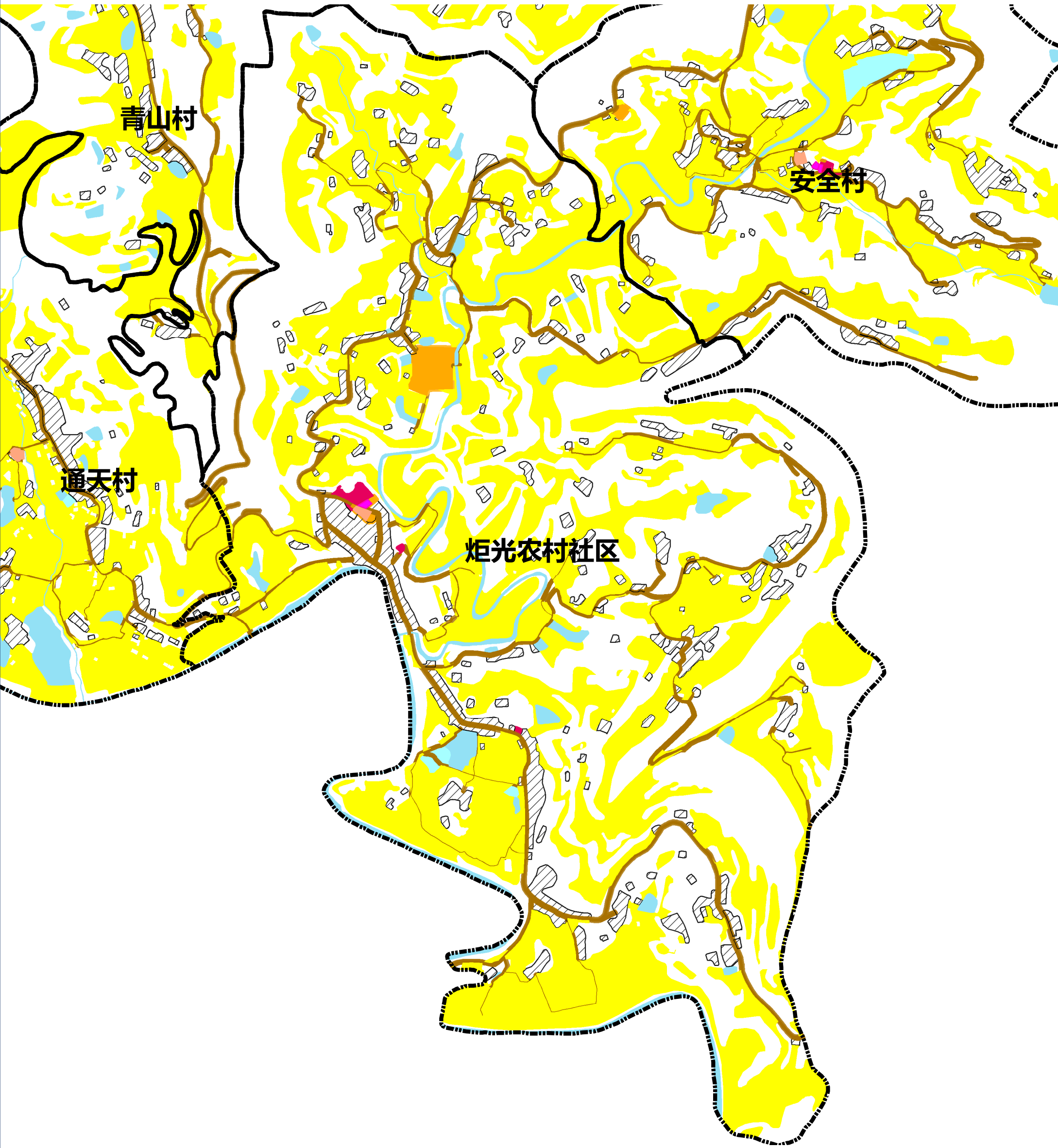


图例

- | | | | |
|--------|--------|--------|------------|
| 文化用地 | 道路用地 | 基本农田 | 农村社区服务设施用地 |
| 体育用地 | 陆地水域 | 生态红线 | 城镇住宅用地 |
| 娱乐康体用地 | 科教文卫用地 | 城镇开发边界 | 农村宅基地 |

0 162.5 325
m

仪陇县大寅片区炬光农村社区公共文化设施规划图

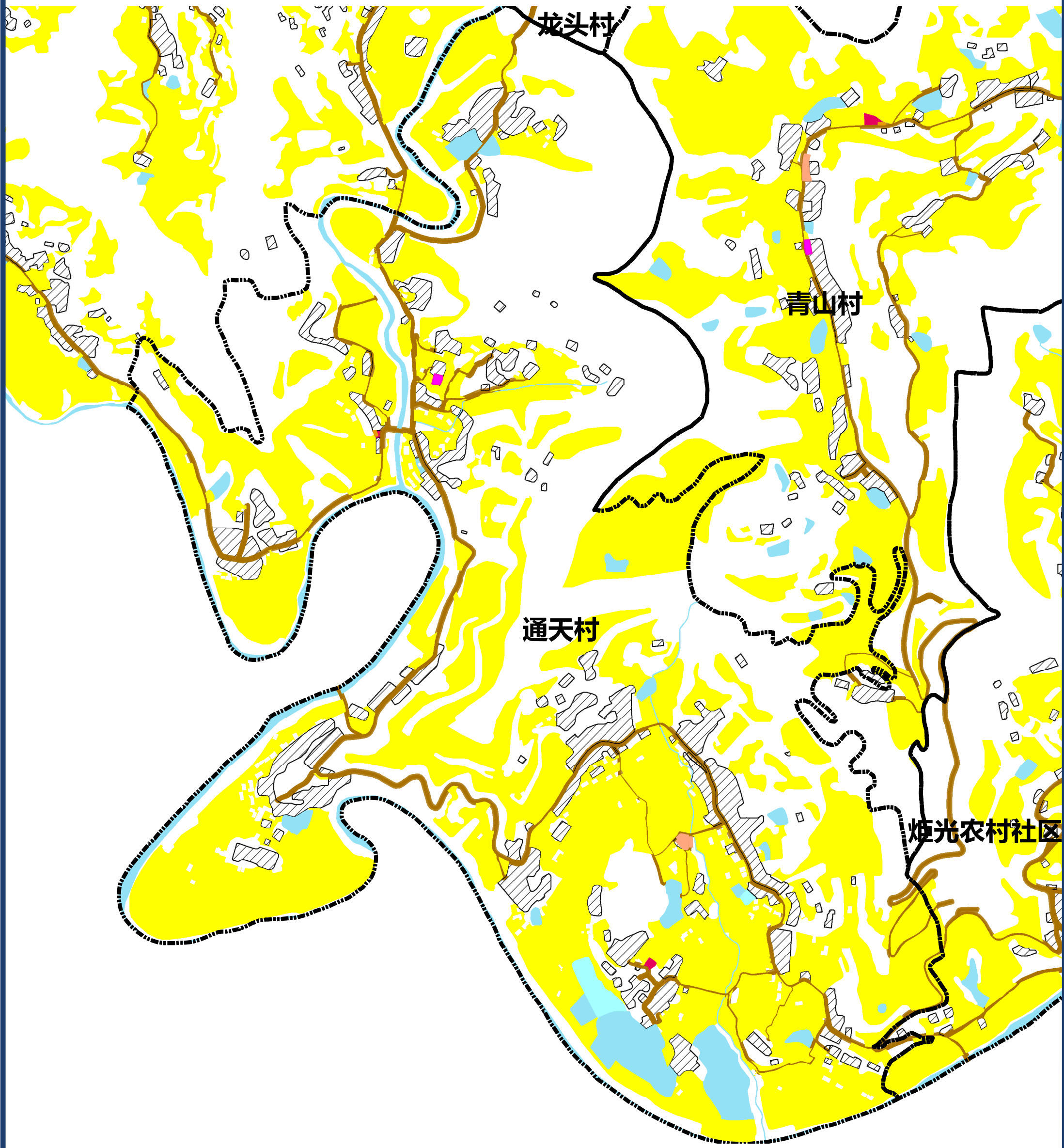


图例

- | | | | |
|--------|--------|--------|------------|
| 文化用地 | 道路用地 | 基本农田 | 农村社区服务设施用地 |
| 体育用地 | 陆地水域 | 生态红线 | 城镇住宅用地 |
| 娱乐康体用地 | 科教文卫用地 | 城镇开发边界 | 农村宅基地 |

0 155 310 m

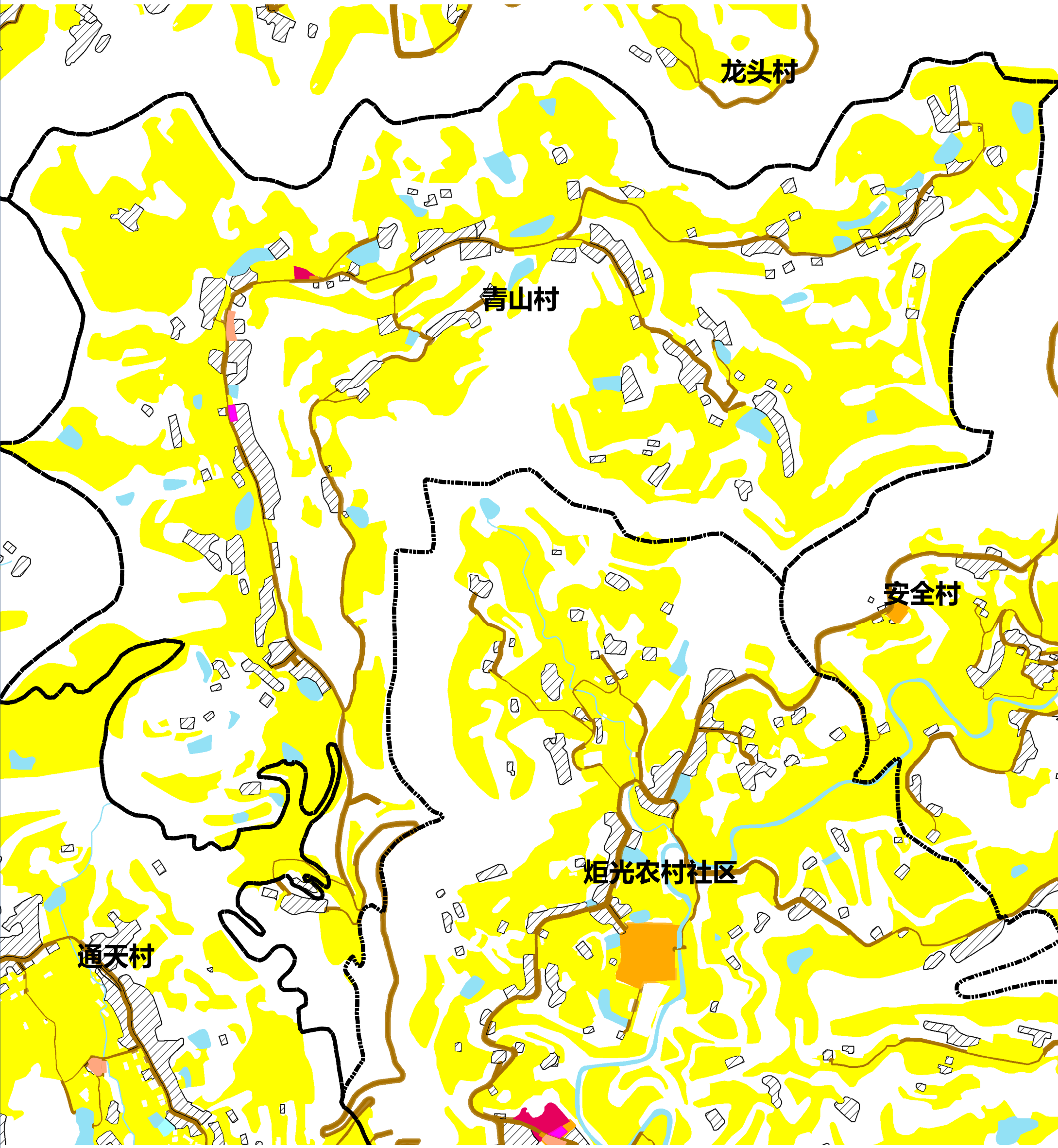
仪陇县大寅片区通天村公共文化设施规划图



图例

- | | | | |
|--------|--------|--------|------------|
| 文化用地 | 道路用地 | 基本农田 | 农村社区服务设施用地 |
| 体育用地 | 陆地水域 | 生态红线 | 城镇住宅用地 |
| 娱乐康体用地 | 科教文卫用地 | 城镇开发边界 | 农村宅基地 |

仪陇县大寅片区青山村公共文化设施规划图

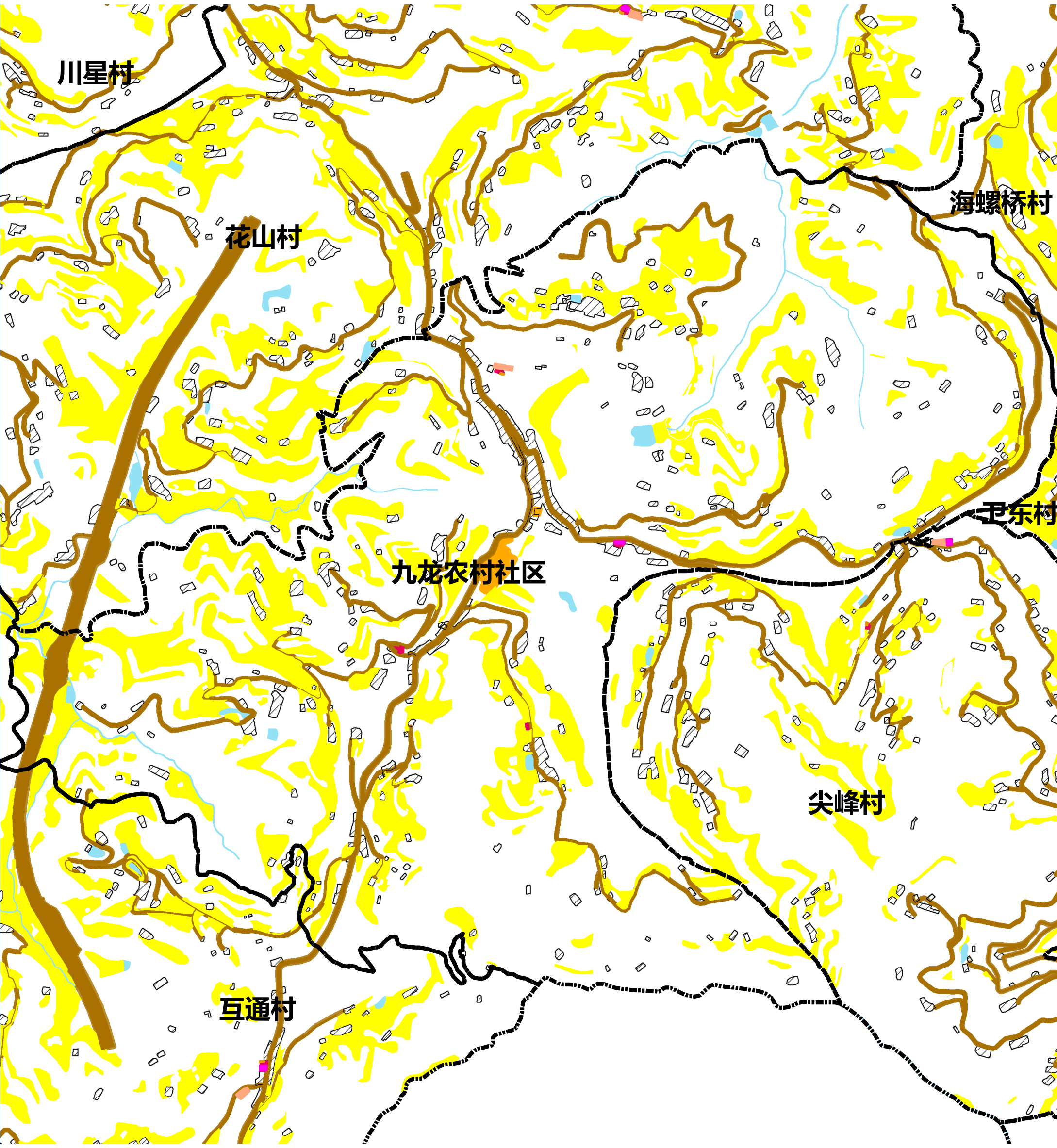


图例

- | | | | |
|--------|--------|--------|------------|
| 文化用地 | 道路用地 | 基本农田 | 农村社区服务设施用地 |
| 体育用地 | 陆地水域 | 生态红线 | 城镇住宅用地 |
| 娱乐康体用地 | 科教文卫用地 | 城镇开发边界 | 农村宅基地 |

0 115 230
m

仪陇县大寅片区九龙农村社区公共文化设施规划图

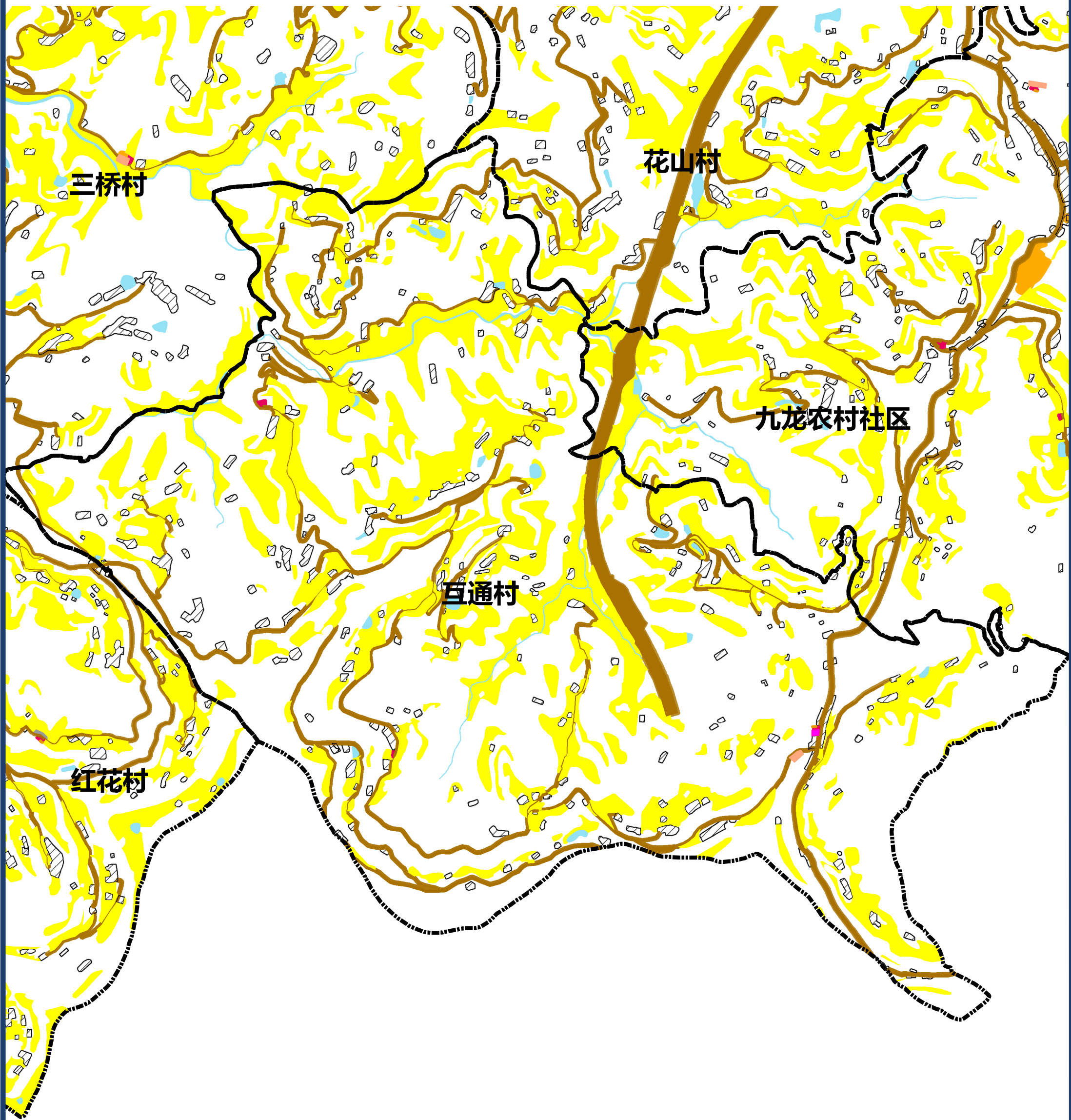


图例








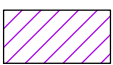




- | | | | |
|--------|--------|--------|------------|
| 文化用地 | 道路用地 | 基本农田 | 农村社区服务设施用地 |
| 体育用地 | 陆地水域 | 生态红线 | 城镇住宅用地 |
| 娱乐康体用地 | 科教文卫用地 | 城镇开发边界 | 农村宅基地 |

0 180 360
m

仪陇县大寅片区互通村公共文化设施规划图

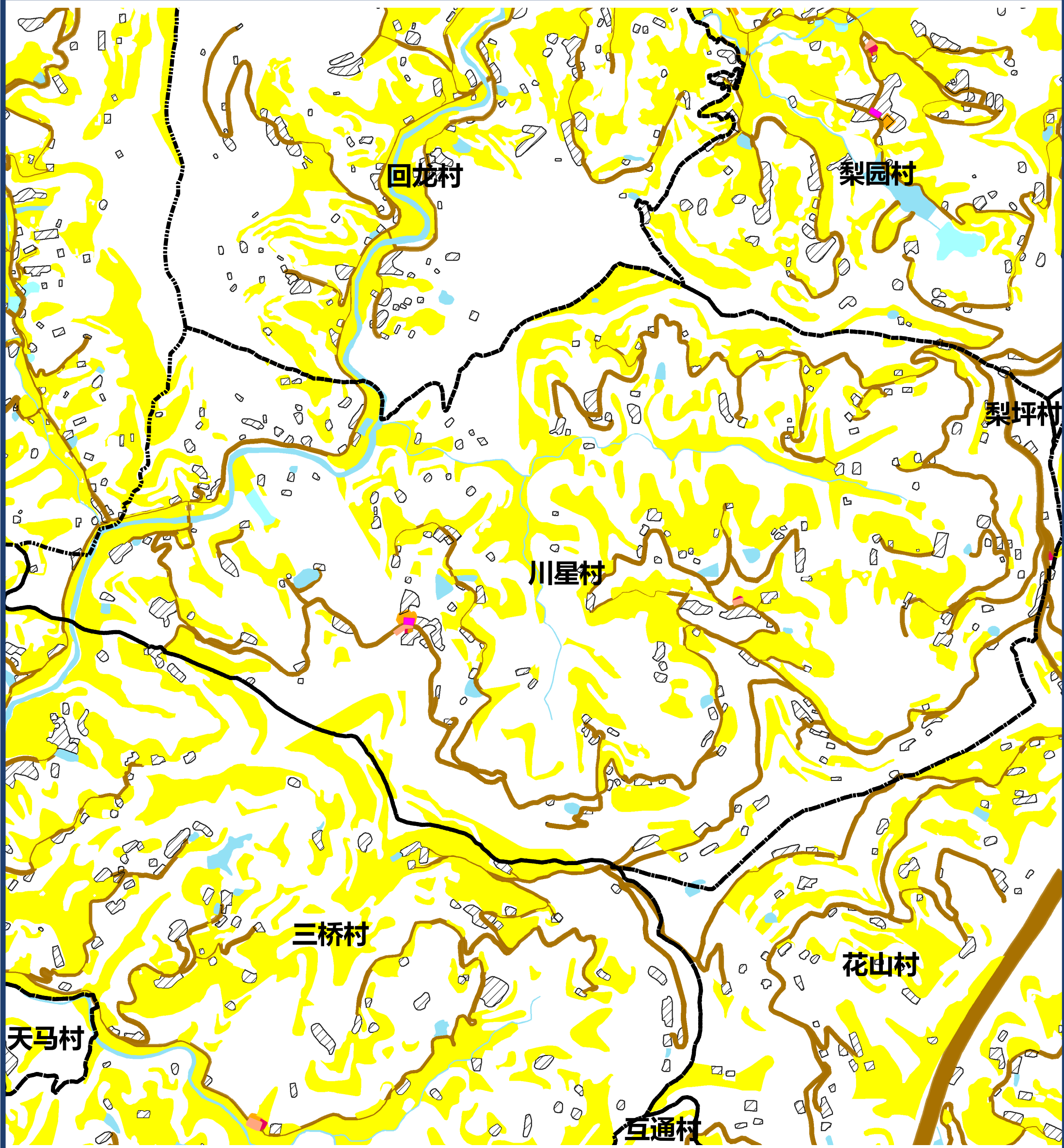


图例













- | | | | |
|--|--|--|--|
|  文化用地 |  道路用地 |  基本农田 |  农村社区服务设施用地 |
|  体育用地 |  陆地水域 |  生态红线 |  城镇住宅用地 |
|  娱乐康体用地 |  科教文卫用地 |  城镇开发边界 |  农村宅基地 |

0 195 390
m

仪陇县大寅片区川星村公共文化设施规划图

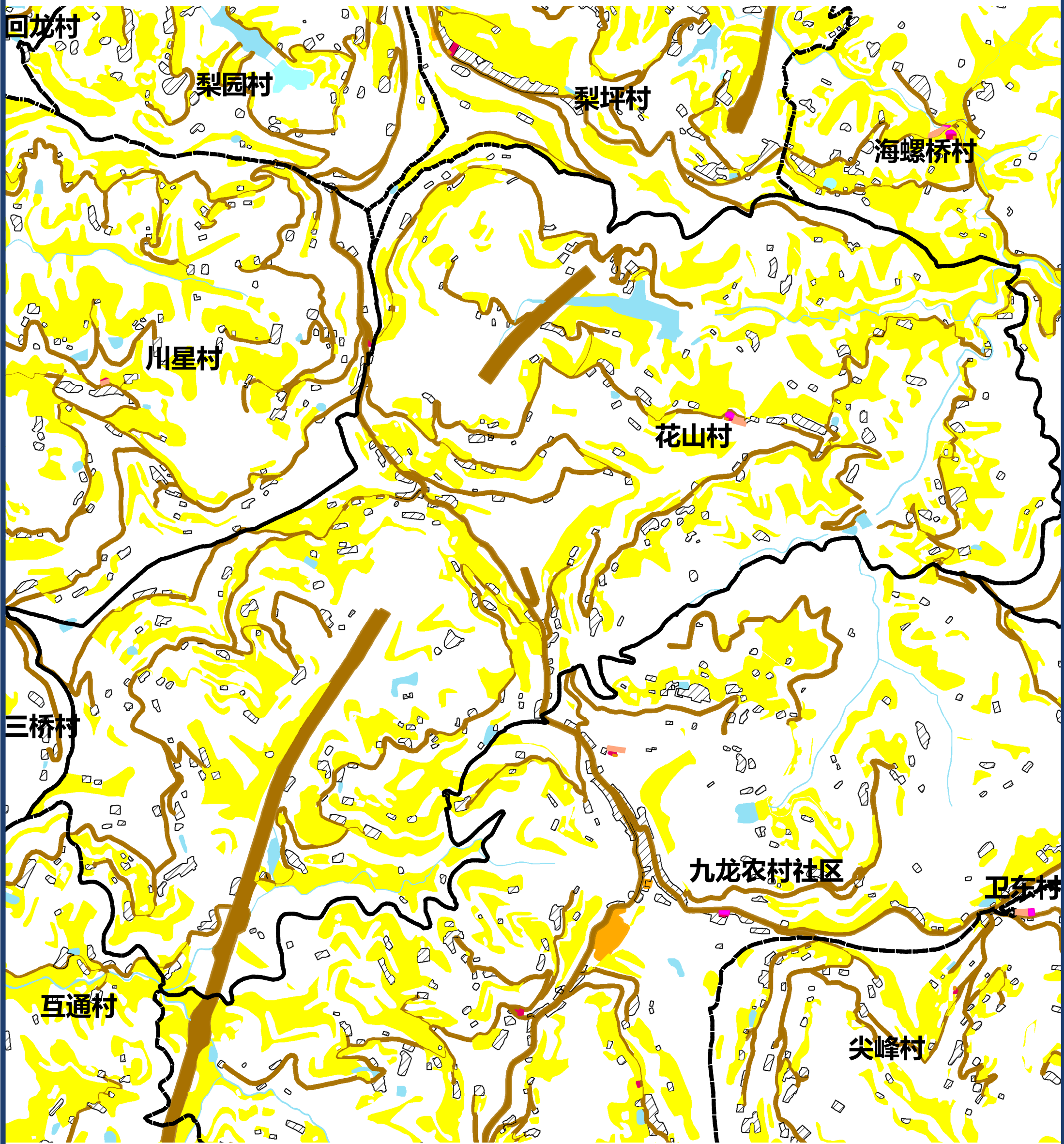


图例

- | | | | |
|--|--|--|--|
|  文化用地 |  道路用地 |  基本农田 |  农村社区服务设施用地 |
|  体育用地 |  陆地水域 |  生态红线 |  城镇住宅用地 |
|  娱乐康体用地 |  科教文卫用地 |  城镇开发边界 |  农村宅基地 |

0 162.5 325
m

仪陇县大寅片区花山村公共文化设施规划图

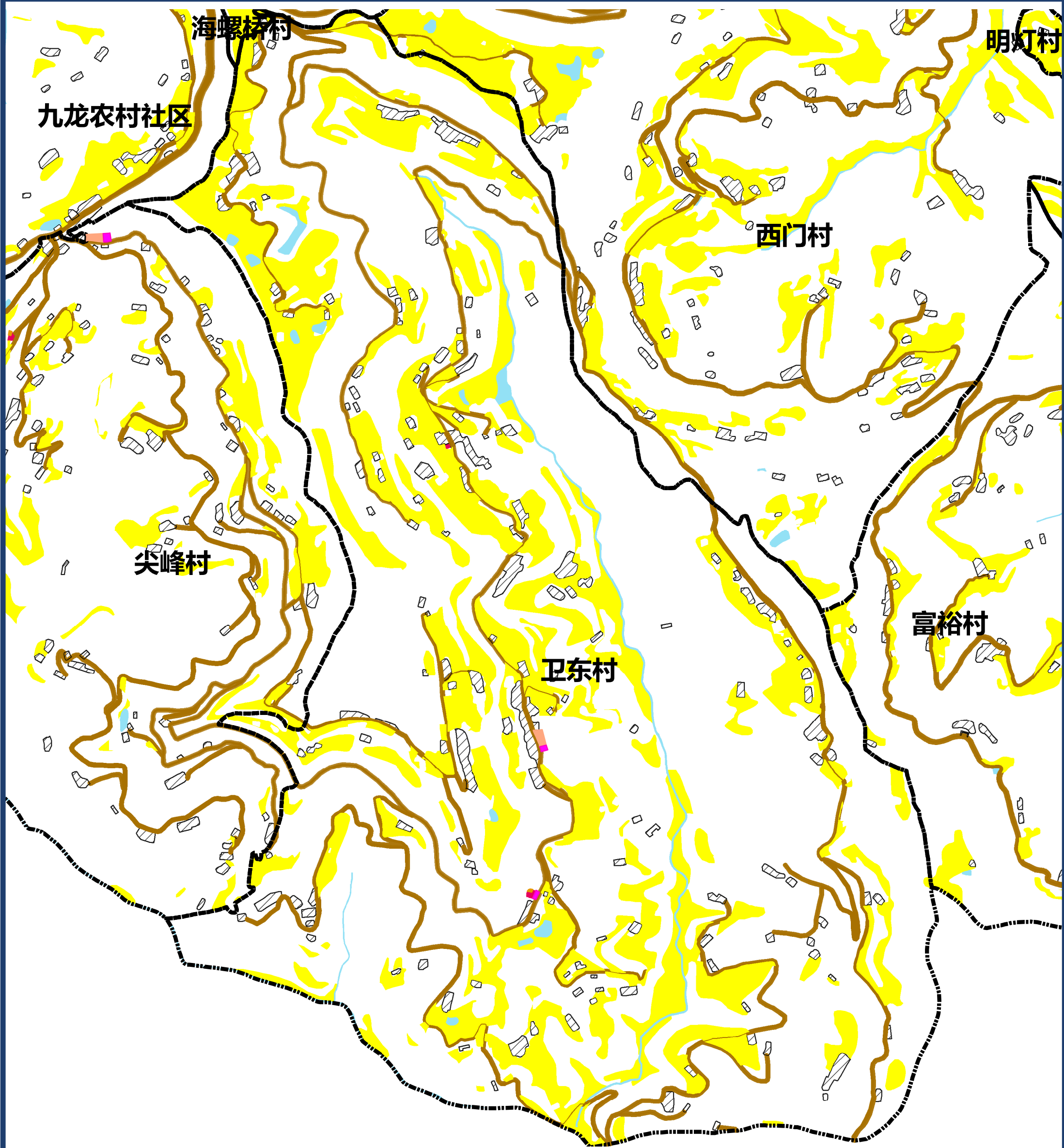


图例

- | | | | |
|--------|--------|--------|------------|
| 文化用地 | 道路用地 | 基本农田 | 农村社区服务设施用地 |
| 体育用地 | 陆地水域 | 生态红线 | 城镇住宅用地 |
| 娱乐康体用地 | 科教文卫用地 | 城镇开发边界 | 农村宅基地 |

0 190 380 m

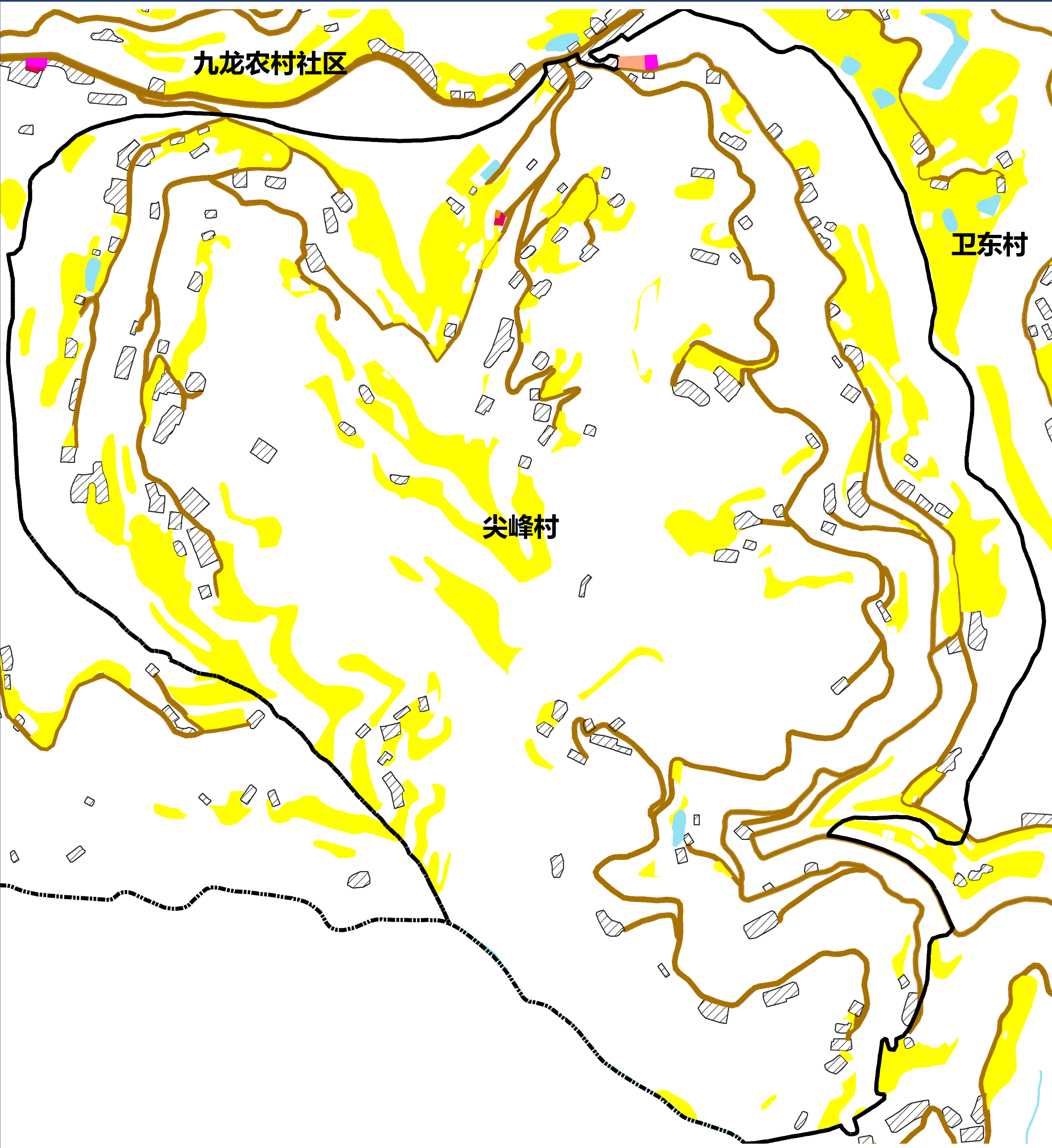
仪陇县大寅片区卫东村公共文化设施规划图















图例

- | | | | |
|--------|--------|--------|------------|
| 文化用地 | 道路用地 | 基本农田 | 农村社区服务设施用地 |
| 体育用地 | 陆地水域 | 生态红线 | 城镇住宅用地 |
| 娱乐康体用地 | 科教文卫用地 | 城镇开发边界 | 农村宅基地 |

仪陇县大寅片区尖峰村公共文化设施规划图

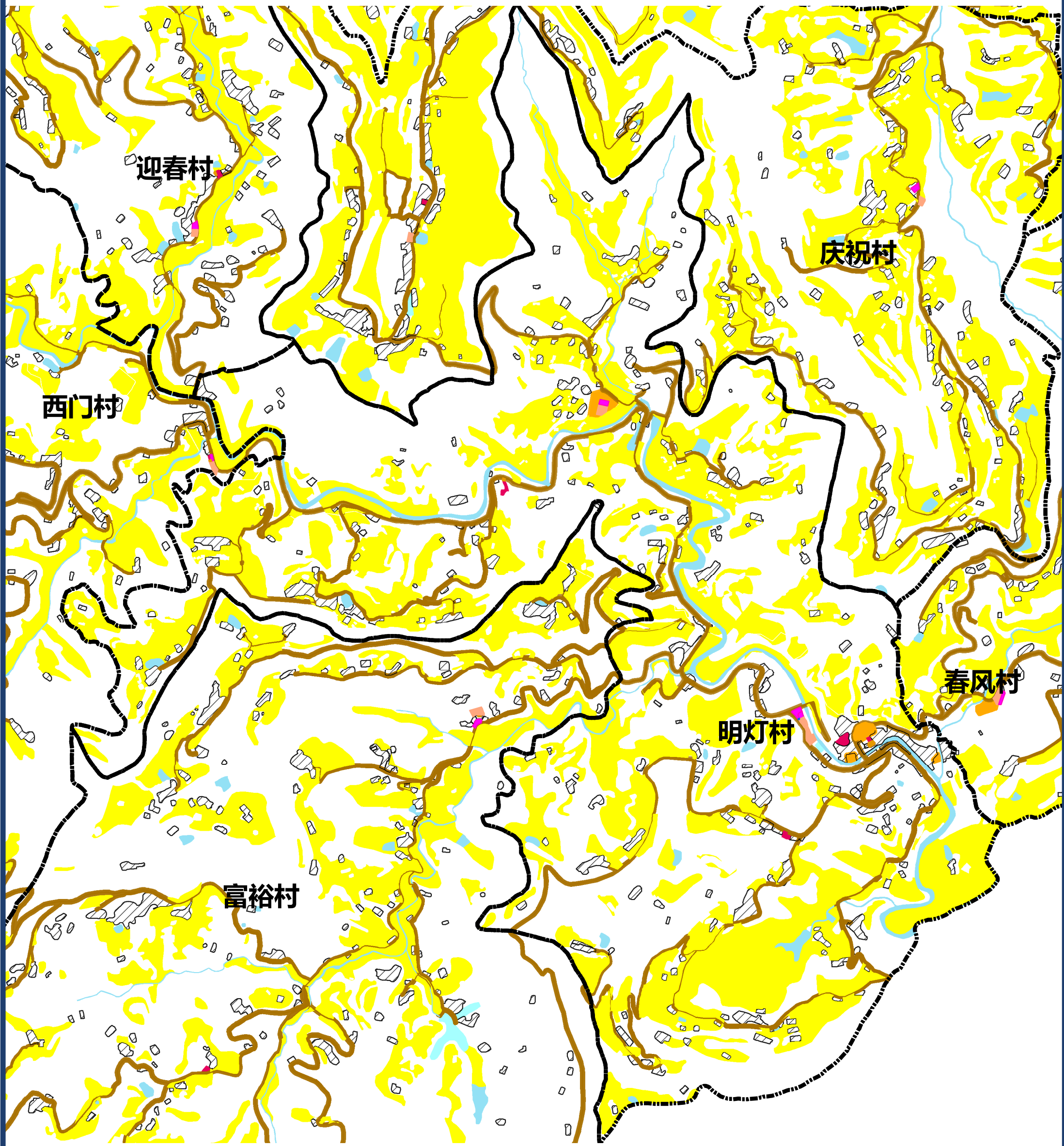


图例

- | | | | |
|--|--|--|--|
|  文化用地 |  道路用地 |  基本农田 |  农村社区服务设施用地 |
|  体育用地 |  陆地水域 |  生态红线 |  城镇住宅用地 |
|  娱乐康体用地 |  科教文卫用地 |  城镇开发边界 |  农村宅基地 |

0 95 190
m

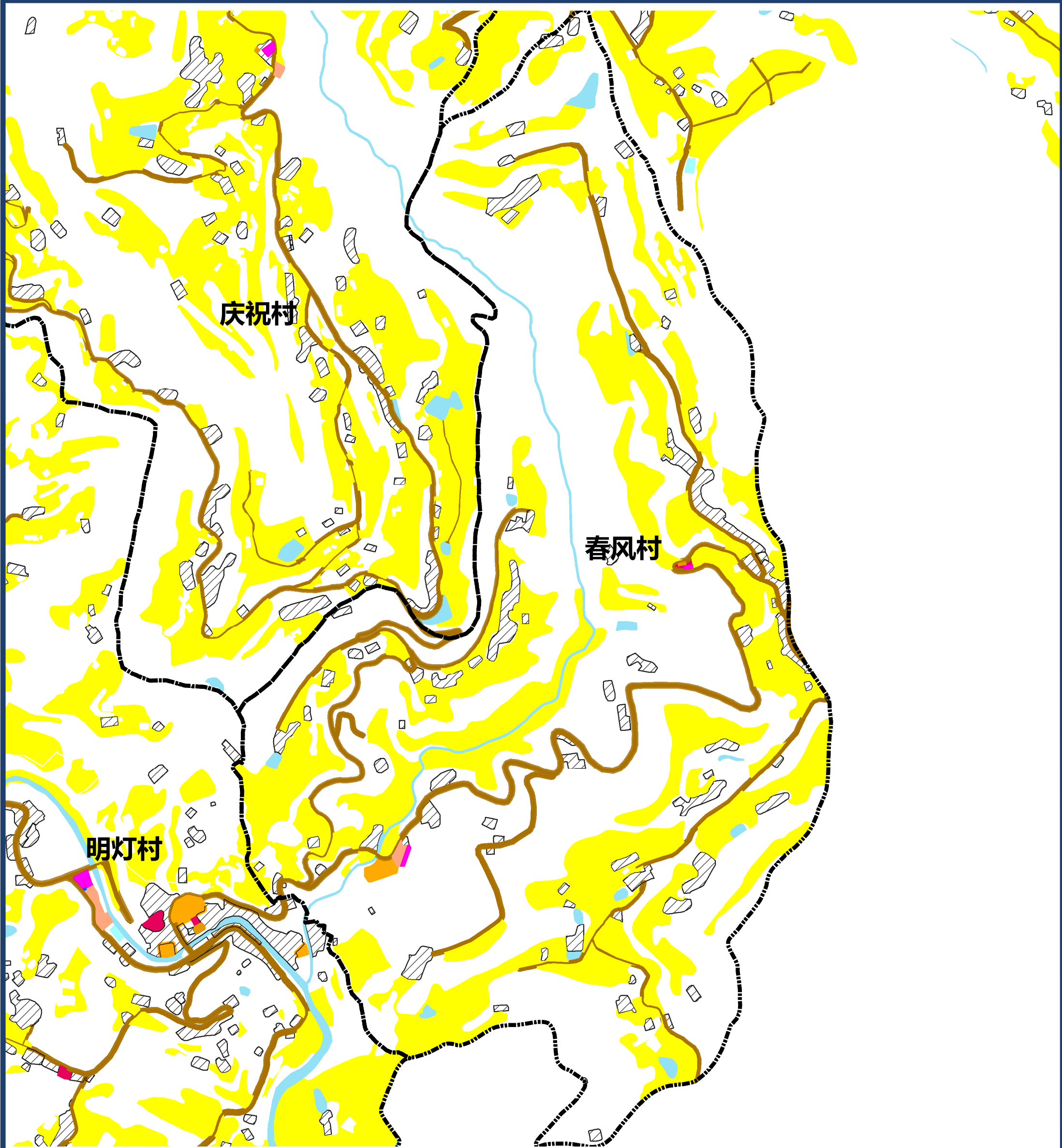
仪陇县大寅片区明灯村公共文化设施规划图















图例

- | | | | |
|--------|--------|--------|------------|
| 文化用地 | 道路用地 | 基本农田 | 农村社区服务设施用地 |
| 体育用地 | 陆地水域 | 生态红线 | 城镇住宅用地 |
| 娱乐康体用地 | 科教文卫用地 | 城镇开发边界 | 农村宅基地 |

仪陇县大寅片区春风村公共文化设施规划图

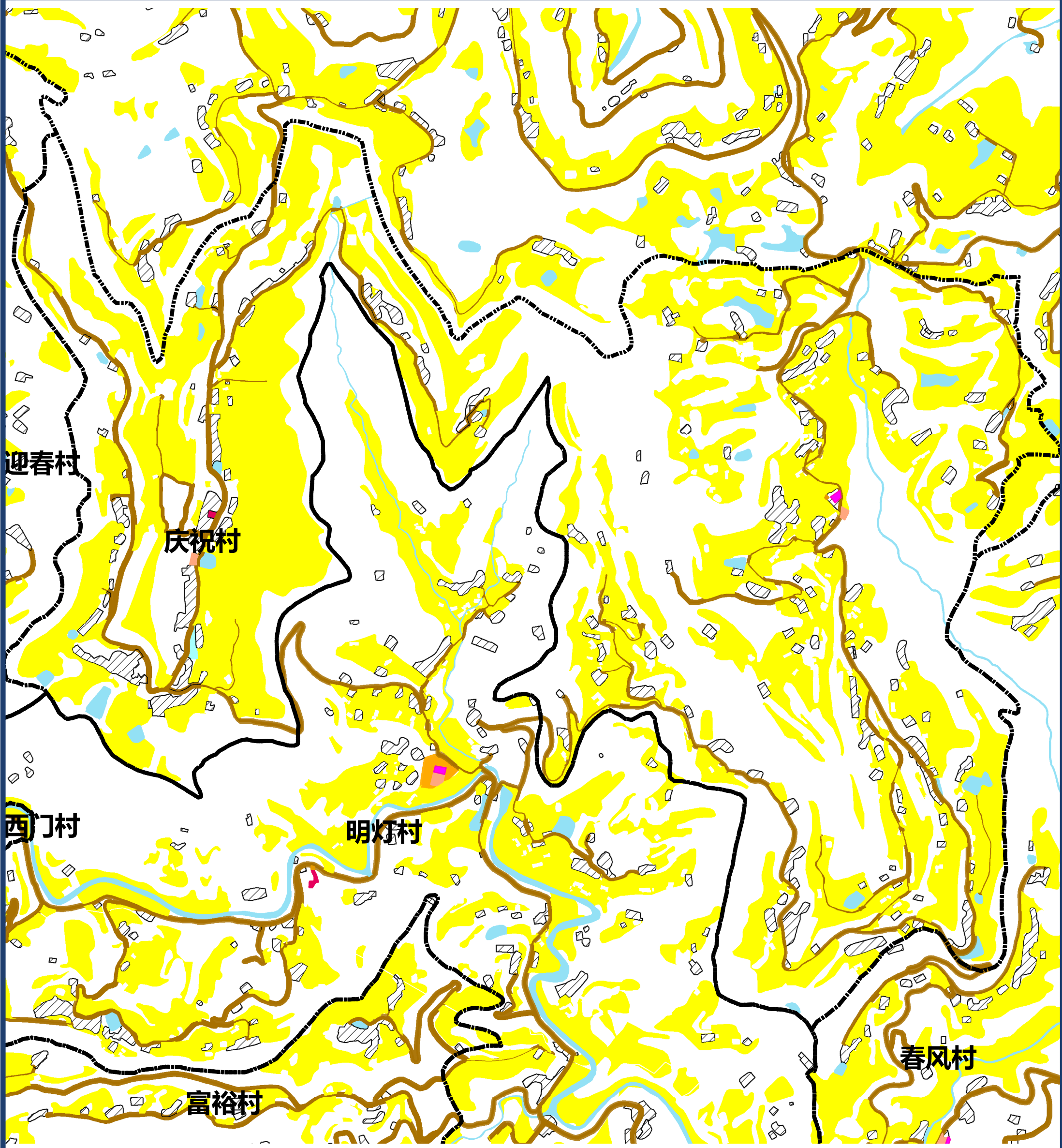


图例

- | | | | |
|--|--|--|--|
|  文化用地 |  道路用地 |  基本农田 |  农村社区服务设施用地 |
|  体育用地 |  陆地水域 |  生态红线 |  城镇住宅用地 |
|  娱乐康体用地 |  科教文卫用地 |  城镇开发边界 |  农村宅基地 |

0 120 240
m

仪陇县大寅片区庆祝村公共文化设施规划图

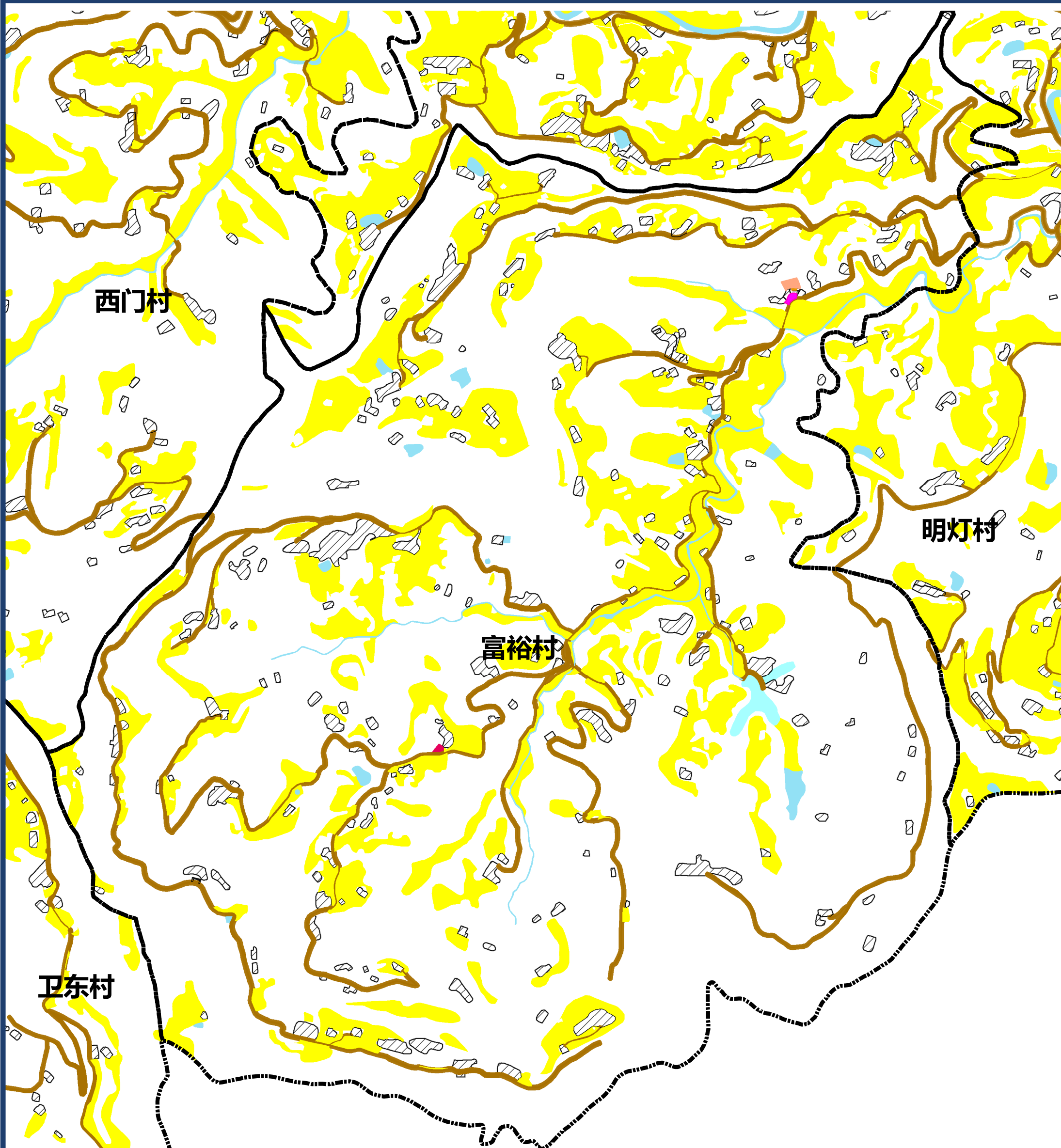


图例

- | | | | |
|--------|--------|--------|------------|
| 文化用地 | 道路用地 | 基本农田 | 农村社区服务设施用地 |
| 体育用地 | 陆地水域 | 生态红线 | 城镇住宅用地 |
| 娱乐康体用地 | 科教文卫用地 | 城镇开发边界 | 农村宅基地 |

0 150 300
m

仪陇县大寅片区富裕村公共文化设施规划图



图例

Figure 1

文化用地



体育用地



娱乐康体用地

114

道路用地

陆地水域

100

科教文卫用地

基本农田

114

生态红线

10

城镇开发边界

100

农村社区服务设施用地

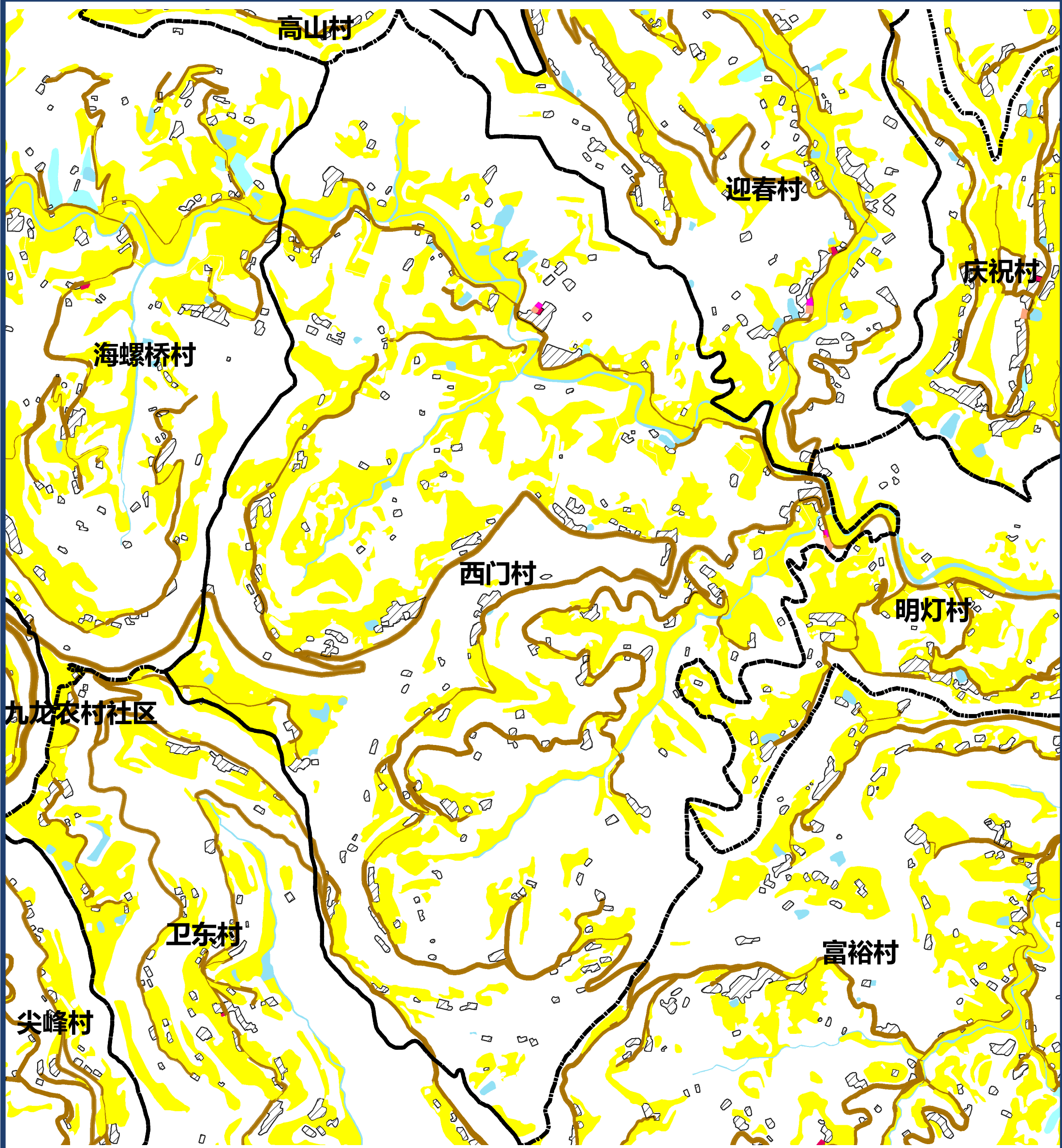


城镇住宅用地



农村宅基地

仪陇县大寅片区西门村公共文化设施规划图

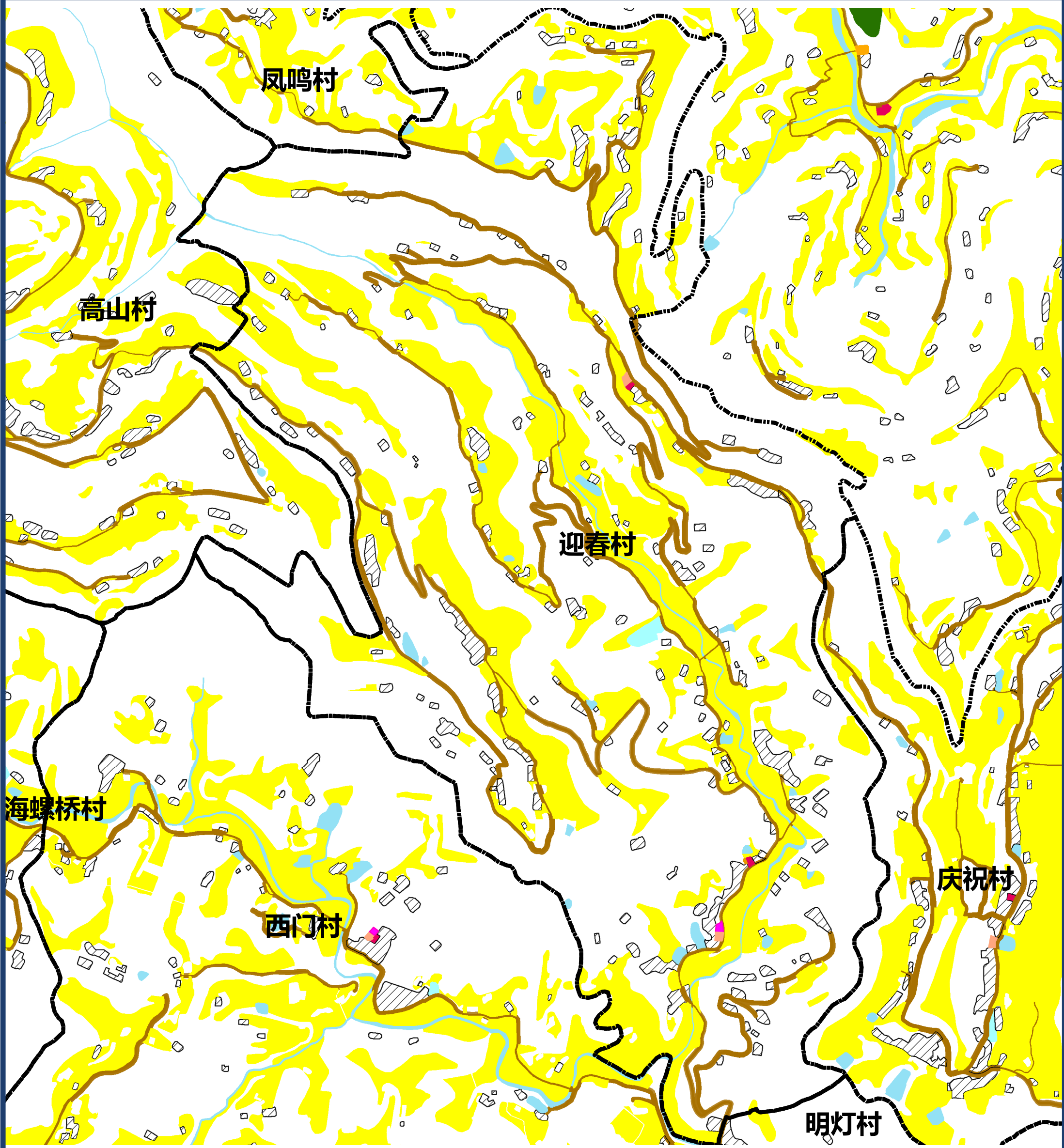


图例

- | | | | |
|--------|--------|--------|------------|
| 文化用地 | 道路用地 | 基本农田 | 农村社区服务设施用地 |
| 体育用地 | 陆地水域 | 生态红线 | 城镇住宅用地 |
| 娱乐康体用地 | 科教文卫用地 | 城镇开发边界 | 农村宅基地 |

0 190 380 m

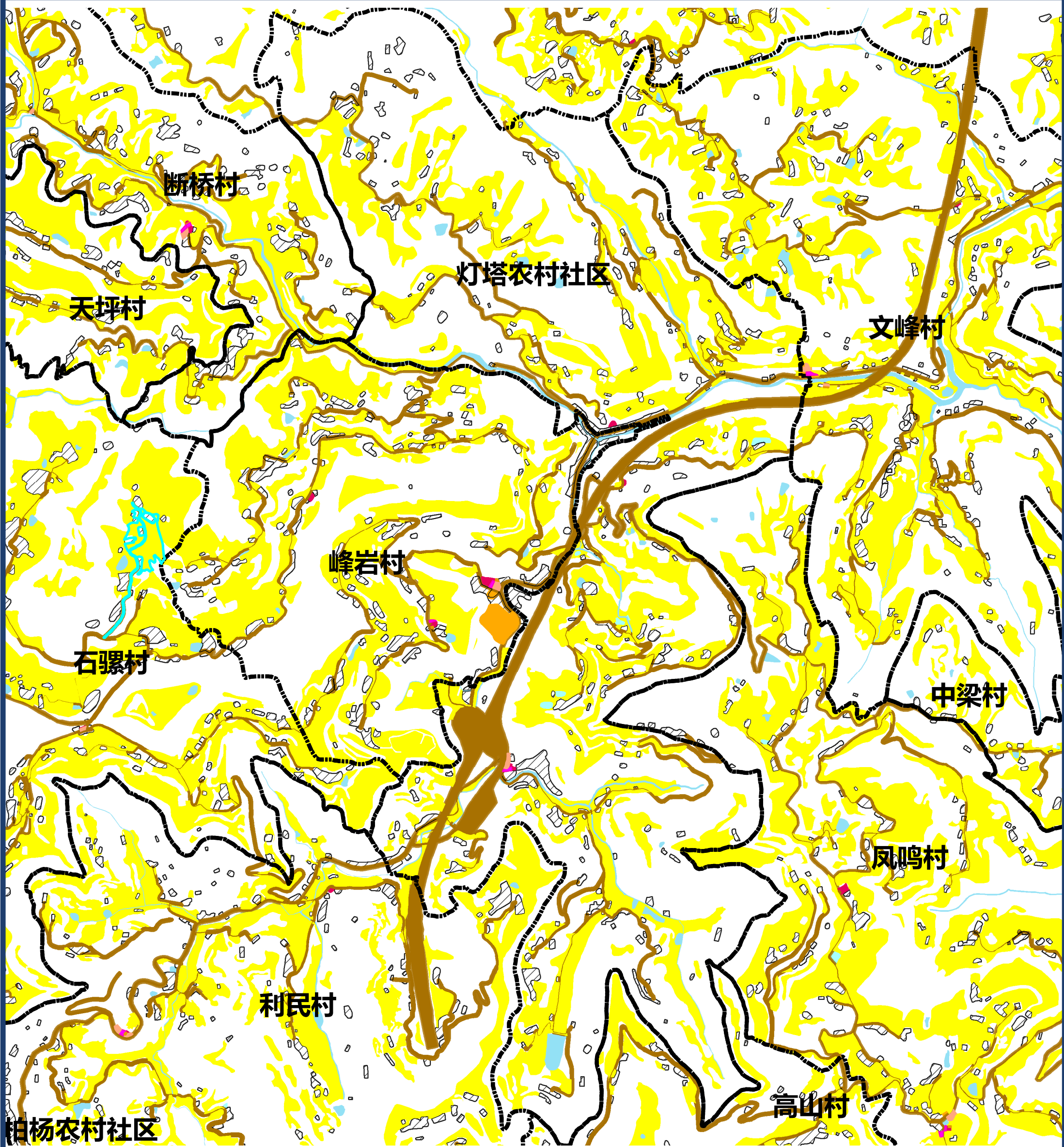
仪陇县大寅片区迎春村公共文化设施规划图



图例

- | | | | |
|--------|--------|--------|------------|
| 文化用地 | 道路用地 | 基本农田 | 农村社区服务设施用地 |
| 体育用地 | 陆地水域 | 生态红线 | 城镇住宅用地 |
| 娱乐康体用地 | 科教文卫用地 | 城镇开发边界 | 农村宅基地 |

仪陇县大寅片区灯塔农村社区公共文化设施规划图

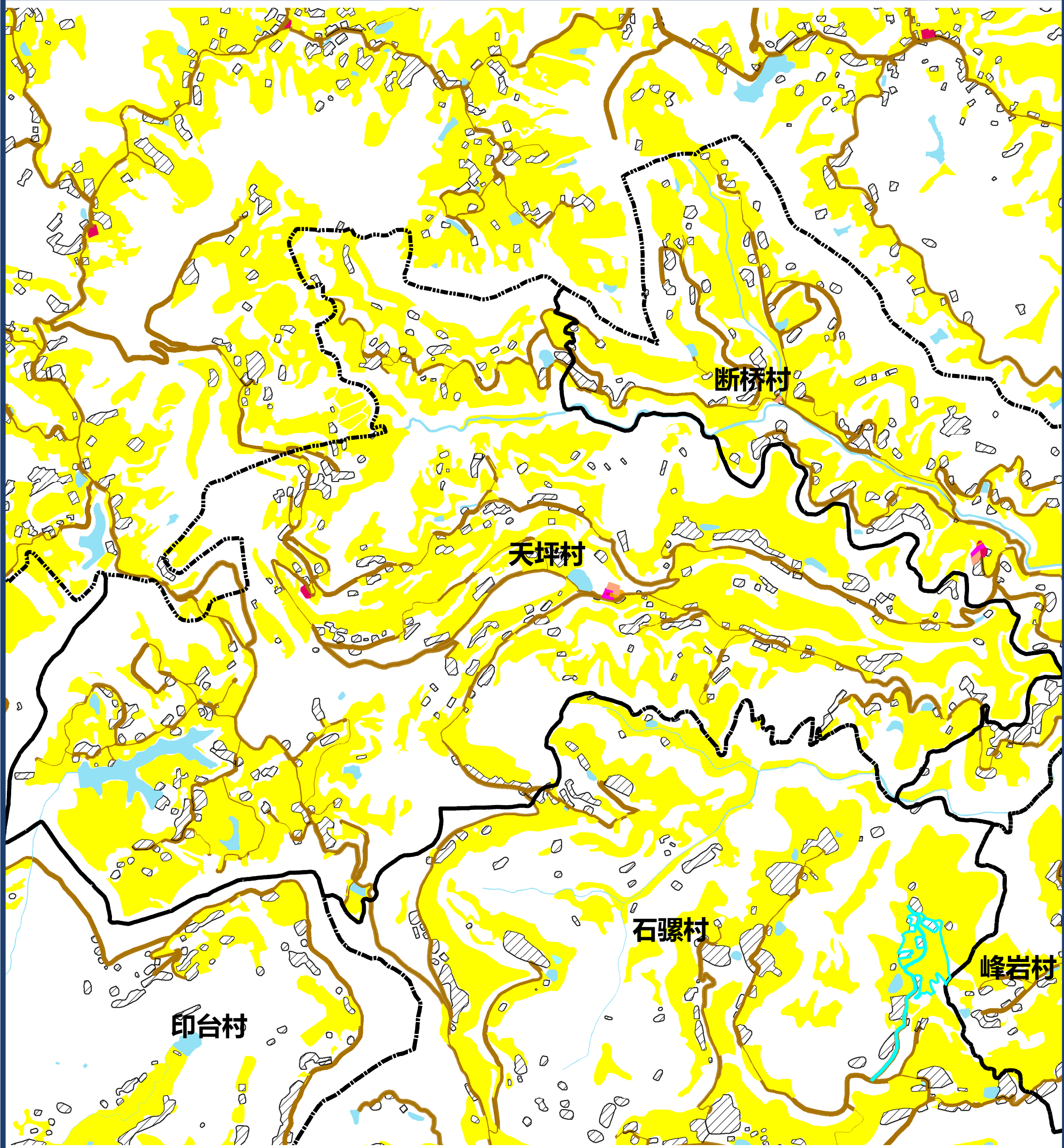


图例

- | | | | |
|--------|--------|--------|------------|
| 文化用地 | 道路用地 | 基本农田 | 农村社区服务设施用地 |
| 体育用地 | 陆地水域 | 生态红线 | 城镇住宅用地 |
| 娱乐康体用地 | 科教文卫用地 | 城镇开发边界 | 农村宅基地 |

0 235 470 m

仪陇县大寅片区天坪村公共文化设施规划图

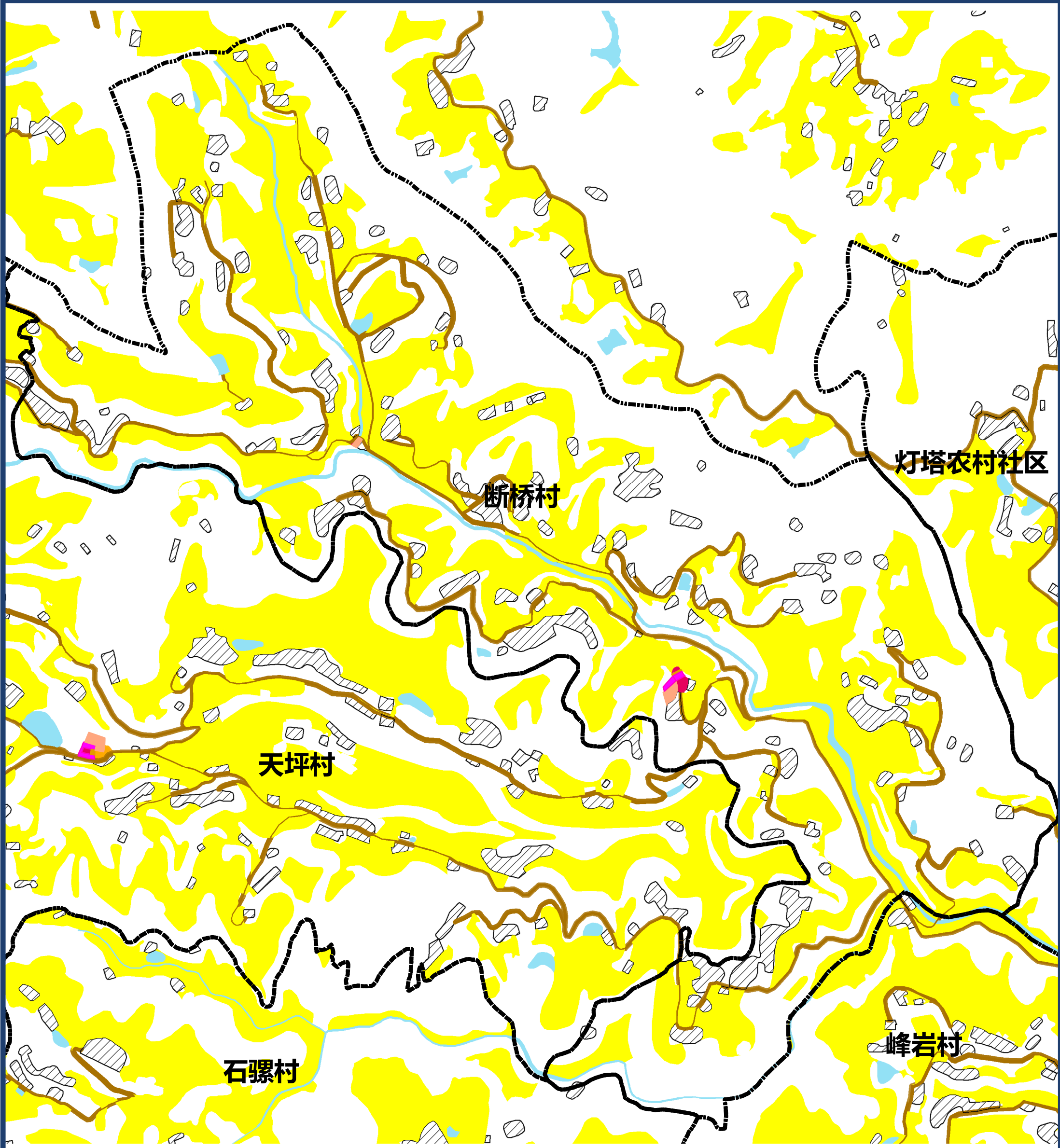


图例

- | | | | |
|--------|--------|--------|------------|
| 文化用地 | 道路用地 | 基本农田 | 农村社区服务设施用地 |
| 体育用地 | 陆地水域 | 生态红线 | 城镇住宅用地 |
| 娱乐康体用地 | 科教文卫用地 | 城镇开发边界 | 农村宅基地 |

0 180 360
m

仪陇县大寅片区断桥村公共文化设施规划图

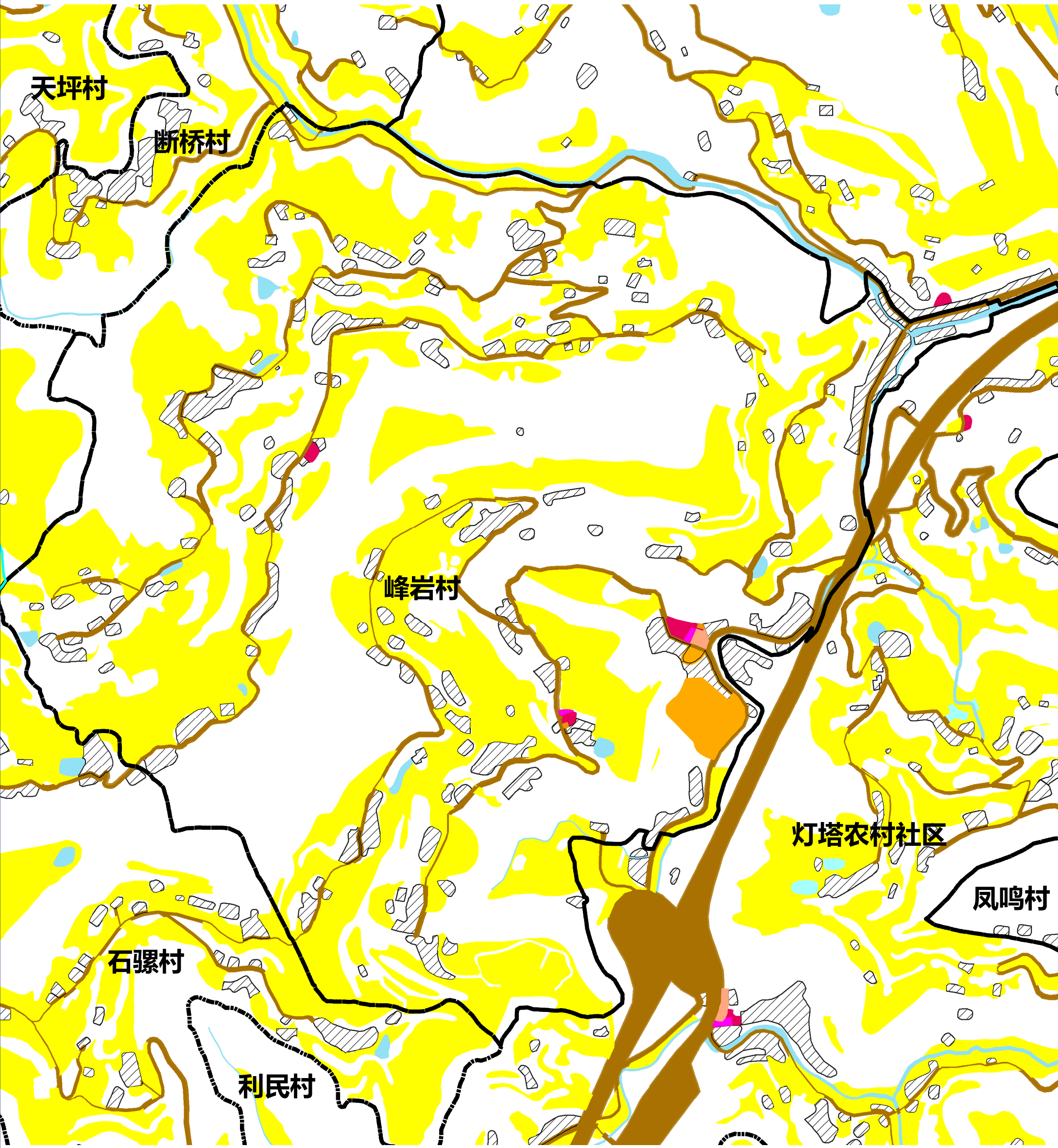


图例

- | | | | |
|--------|--------|--------|------------|
| 文化用地 | 道路用地 | 基本农田 | 农村社区服务设施用地 |
| 体育用地 | 陆地水域 | 生态红线 | 城镇住宅用地 |
| 娱乐康体用地 | 科教文卫用地 | 城镇开发边界 | 农村宅基地 |

0 112.5 225
m

仪陇县大寅片区峰岩村公共文化设施规划图

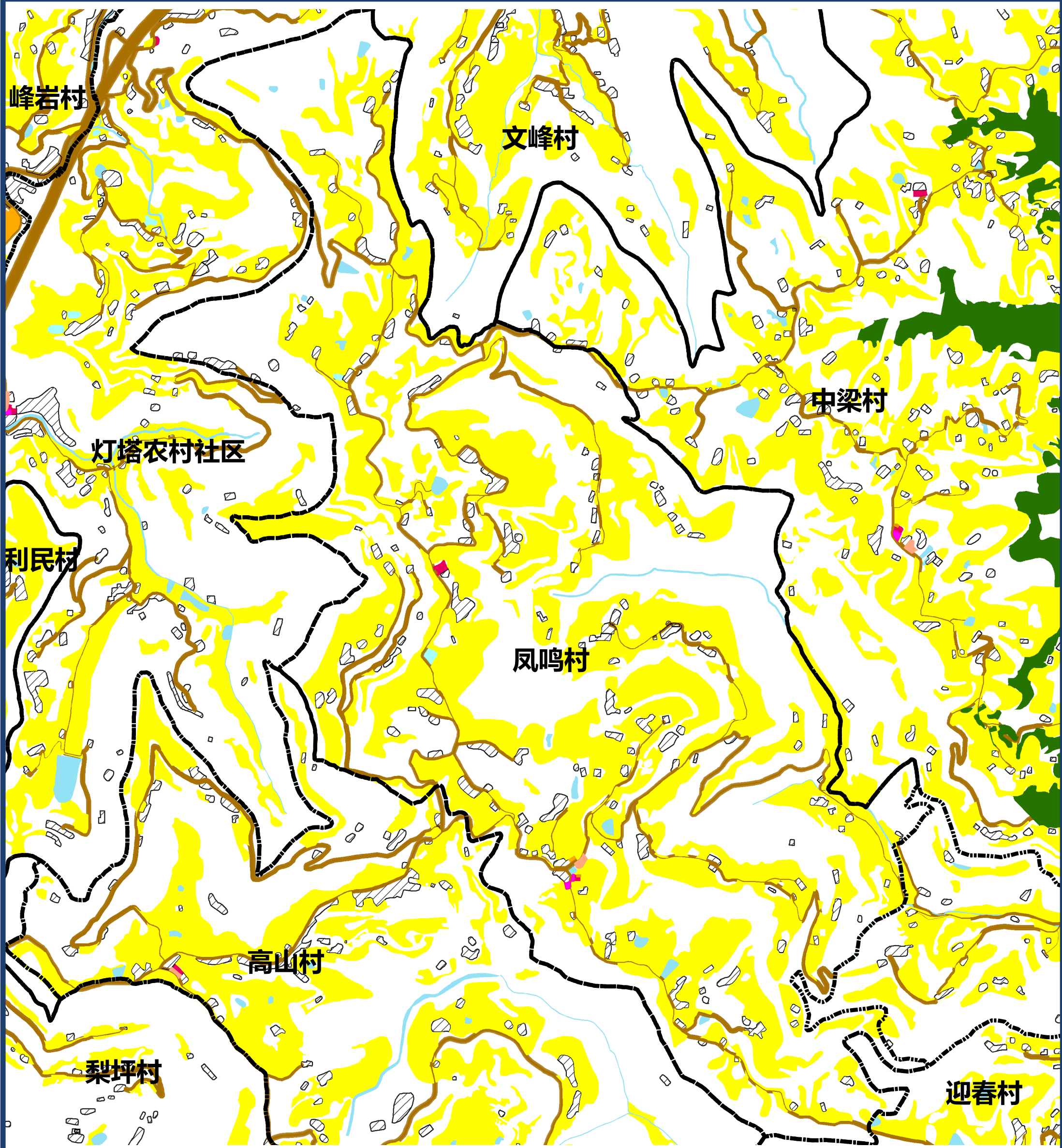


图例

- | | | | |
|--------|--------|--------|------------|
| 文化用地 | 道路用地 | 基本农田 | 农村社区服务设施用地 |
| 体育用地 | 陆地水域 | 生态红线 | 城镇住宅用地 |
| 娱乐康体用地 | 科教文卫用地 | 城镇开发边界 | 农村宅基地 |

0 112.5 225
m

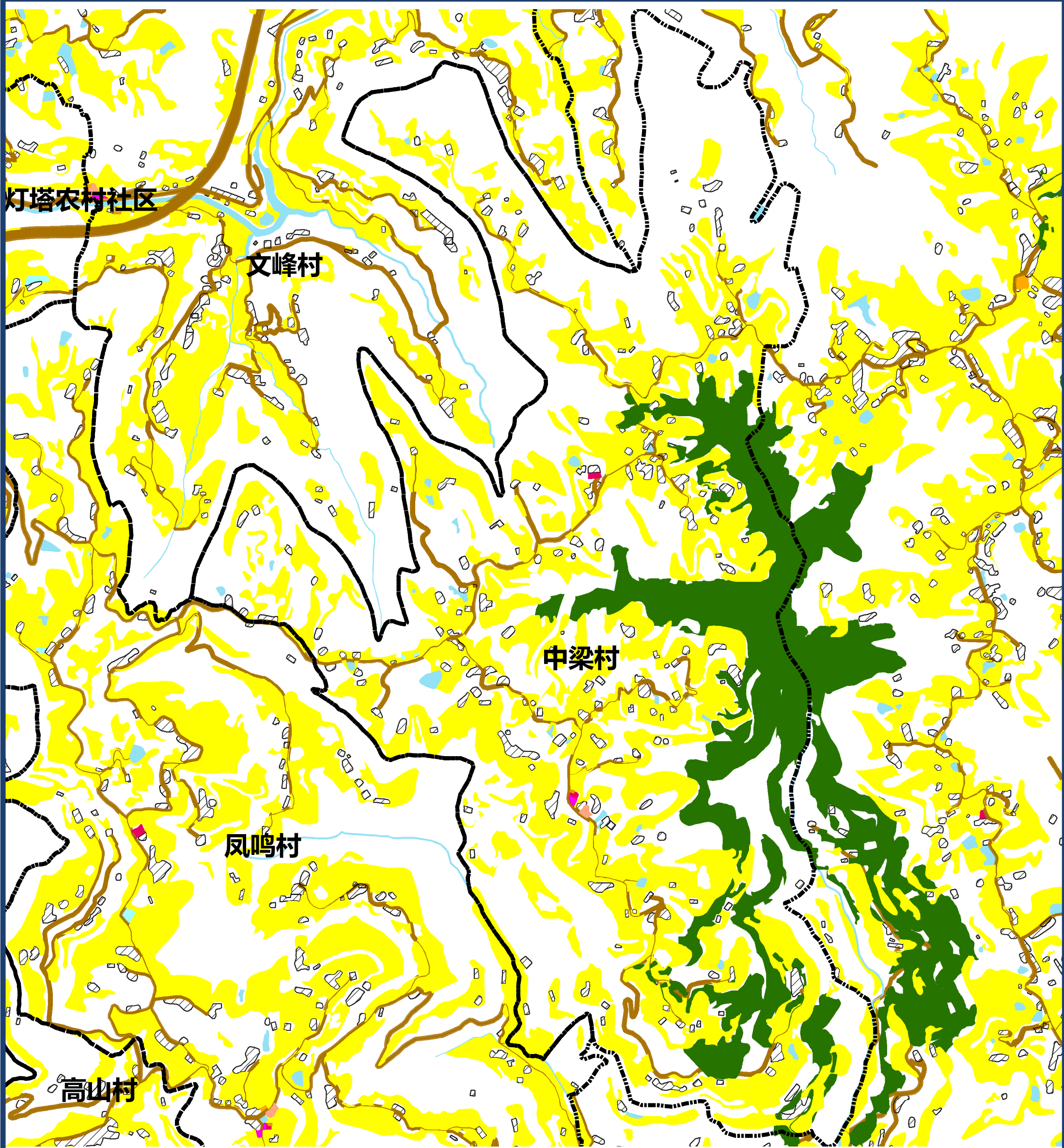
仪陇县大寅片区凤鸣村公共文化设施规划图















图例

- | | | | |
|--------|--------|--------|------------|
| 文化用地 | 道路用地 | 基本农田 | 农村社区服务设施用地 |
| 体育用地 | 陆地水域 | 生态红线 | 城镇住宅用地 |
| 娱乐康体用地 | 科教文卫用地 | 城镇开发边界 | 农村宅基地 |

仪陇县大寅片区中梁村公共文化设施规划图

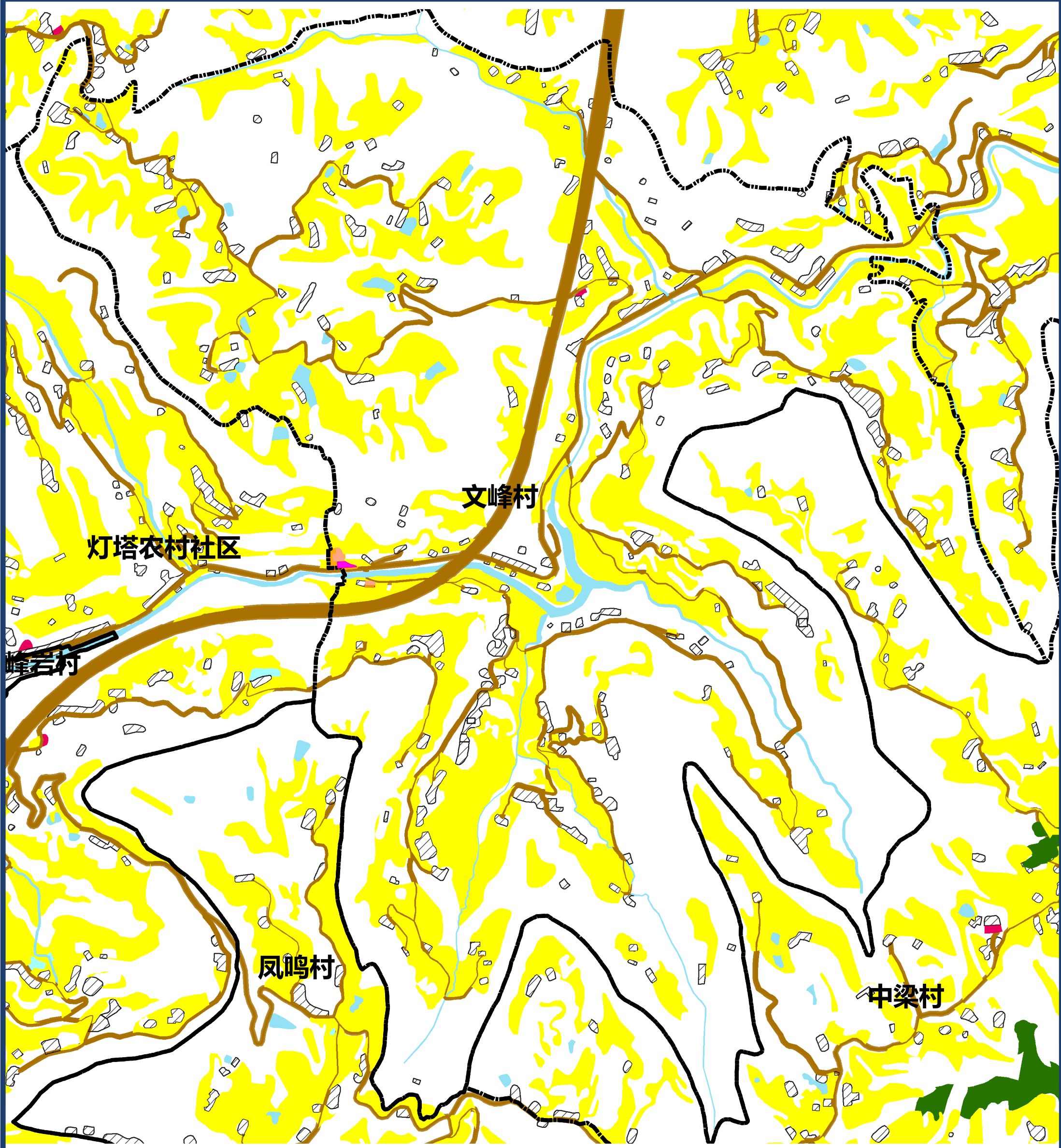


图例








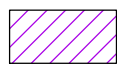




- | | | | |
|--|--|--|--|
|  文化用地 |  道路用地 |  基本农田 |  农村社区服务设施用地 |
|  体育用地 |  陆地水域 |  生态红线 |  城镇住宅用地 |
|  娱乐康体用地 |  科教文卫用地 |  城镇开发边界 |  农村宅基地 |

0 190 380
m

仪陇县大寅片区文峰村公共文化设施规划图



图例

- | | | | |
|--|--|--|--|
|  文化用地 |  道路用地 |  基本农田 |  农村社区服务设施用地 |
|  体育用地 |  陆地水域 |  生态红线 |  城镇住宅用地 |
|  娱乐康体用地 |  科教文卫用地 |  城镇开发边界 |  农村宅基地 |

0 145 290
m