

目录

回春镇大华村.....001

回春镇东山村.....002

回春镇胡家沟村.....003

回春镇回龙社区.....004

回春镇火光村.....005

回春镇金鼓包村.....006

回春镇来苏农村社区.....007

回春镇阆仪桥农村社区.....008

回春镇劳动村.....009

回春镇老木垭村.....010

回春镇龙山农村社区.....011

回春镇罗家沟村.....012

回春镇青龙村.....013

回春镇青苔村.....014

回春镇生产村.....015

回春镇鲜家坪村.....016

金城镇北台农村社区.....017

金城镇蔡庙村.....018

金城镇大桥村.....019

金城镇大仪村.....020

金城镇电光村.....021

金城镇洞崖湾村.....022

金城镇高石坎村.....023

金城镇花牌村.....024

金城镇华堂村.....025

金城镇建北社区.....026

金城镇金城镇国有林场.....027

金城镇金新社区.....028

金城镇金印村.....029

金城镇奎星社区.....030

金城镇立石子村.....031

金城镇柳荫村.....032

金城镇龙桥村.....033

金城镇罗盘石村.....034

金城镇明阳村.....035

金城镇南山社区.....036

金城镇三堆农村社区.....037

金城镇石榴村.....038

金城镇双龙社区.....039

金城镇双盘庙农村社区.....040

金城镇双堂村.....041

金城镇梭坡村.....042

金城镇西南社区.....043

金城镇西寺社区.....044

金城镇向阳村.....045

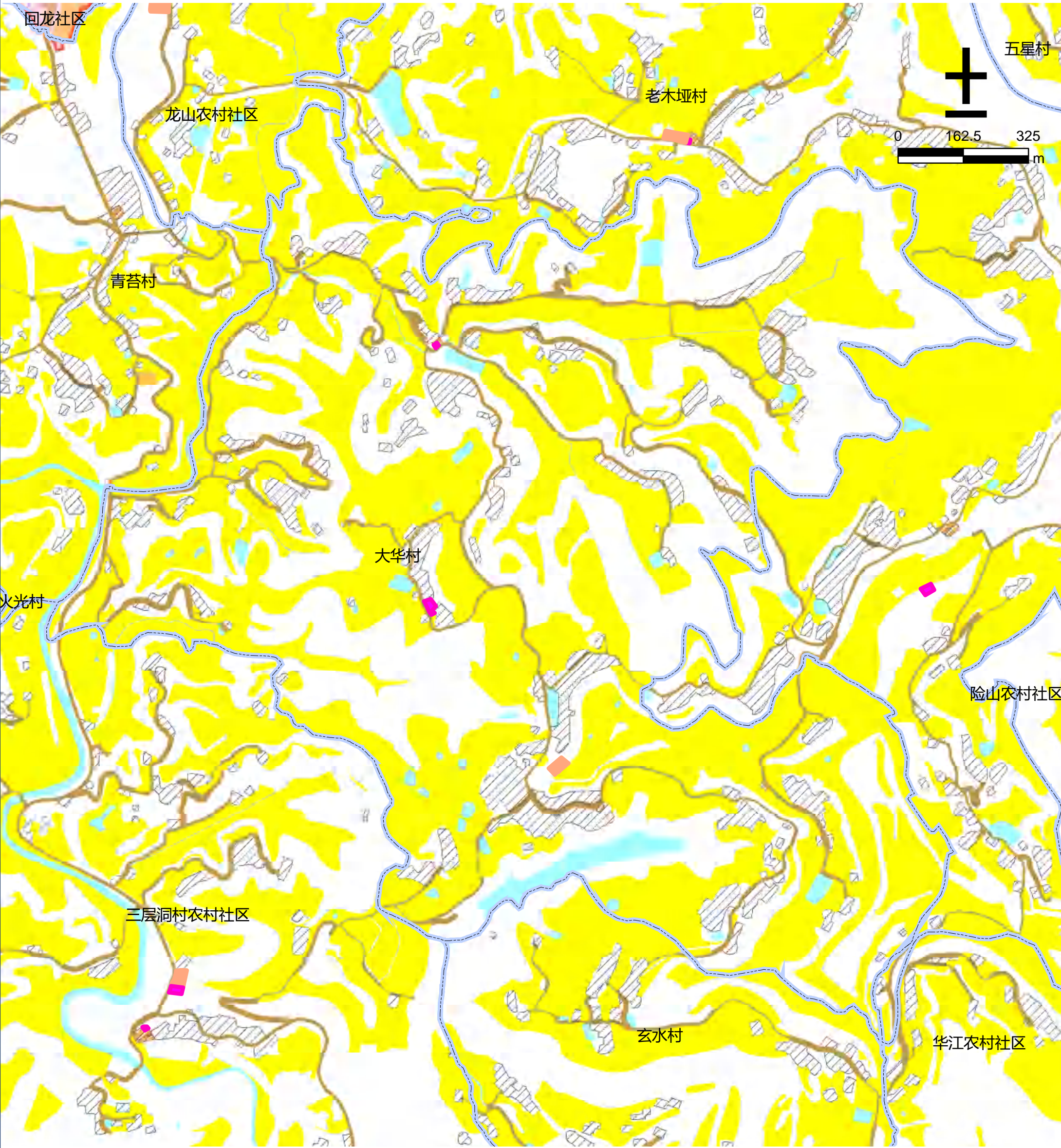
金城镇谢家村.....046

金城镇禹宫社区.....047

金城镇长青农村社区.....048

金城镇状元社区·····	049
来仪乡工农村·····	050
来仪乡旱田村·····	051
来仪乡黄包农村社区·····	052
来仪乡惠明村·····	053
来仪乡两路村·····	054
来仪乡望远村·····	055
日兴镇白塔九湾村·····	056
日兴镇大荣村·····	057
日兴镇鹅山村·····	058
日兴镇丰南村·····	059
日兴镇高桥村·····	060
日兴镇高阳村·····	061
日兴镇古楼村·····	062
日兴镇尖山村·····	063
日兴镇金子村·····	064
日兴镇黎明村·····	065
日兴镇木梳村·····	066
日兴镇清泉农村社区·····	067
日兴镇秋收农村社区·····	068
日兴镇胜利村·····	069
日兴镇石埭农村社区·····	070
日兴镇石埭社区·····	071
日兴镇双田村农村社区·····	072
日兴镇水磨村·····	073
日兴镇太平农村社区·····	074
日兴镇向家农村社区·····	075
日兴镇星火村·····	076
日兴镇油坊滩村·····	077
日兴镇玉清村·····	078
日兴镇云盘村·····	079
日兴镇枣儿村·····	080
土门镇大龙泉村·····	081
土门镇东鹤村·····	082
土门镇华江农村社区·····	083
土门镇火凤村·····	084
土门镇将军农村社区·····	085
土门镇金虎农村社区·····	086
土门镇蜡池埭农村社区·····	087
土门镇木龙村·····	088
土门镇三层洞村农村社区·····	089
土门镇土门铺社区·····	090
土门镇土门镇国营农场·····	091
土门镇文昌农村社区·····	092
土门镇五星村·····	093
土门镇险山农村社区·····	094
土门镇玄水村·····	095

仪陇县金城片区回春镇大华村公共文化设施规划图



图例

- | | | | |
|--------|--------|--------|------------|
| 文化用地 | 道路用地 | 基本农田 | 农村社区服务设施用地 |
| 体育用地 | 陆地水域 | 生态红线 | 城镇住宅用地 |
| 娱乐康体用地 | 科教文卫用地 | 城镇开发边界 | 农村宅基地 |

仪陇县金城片区回春镇东山村公共文化设施规划图

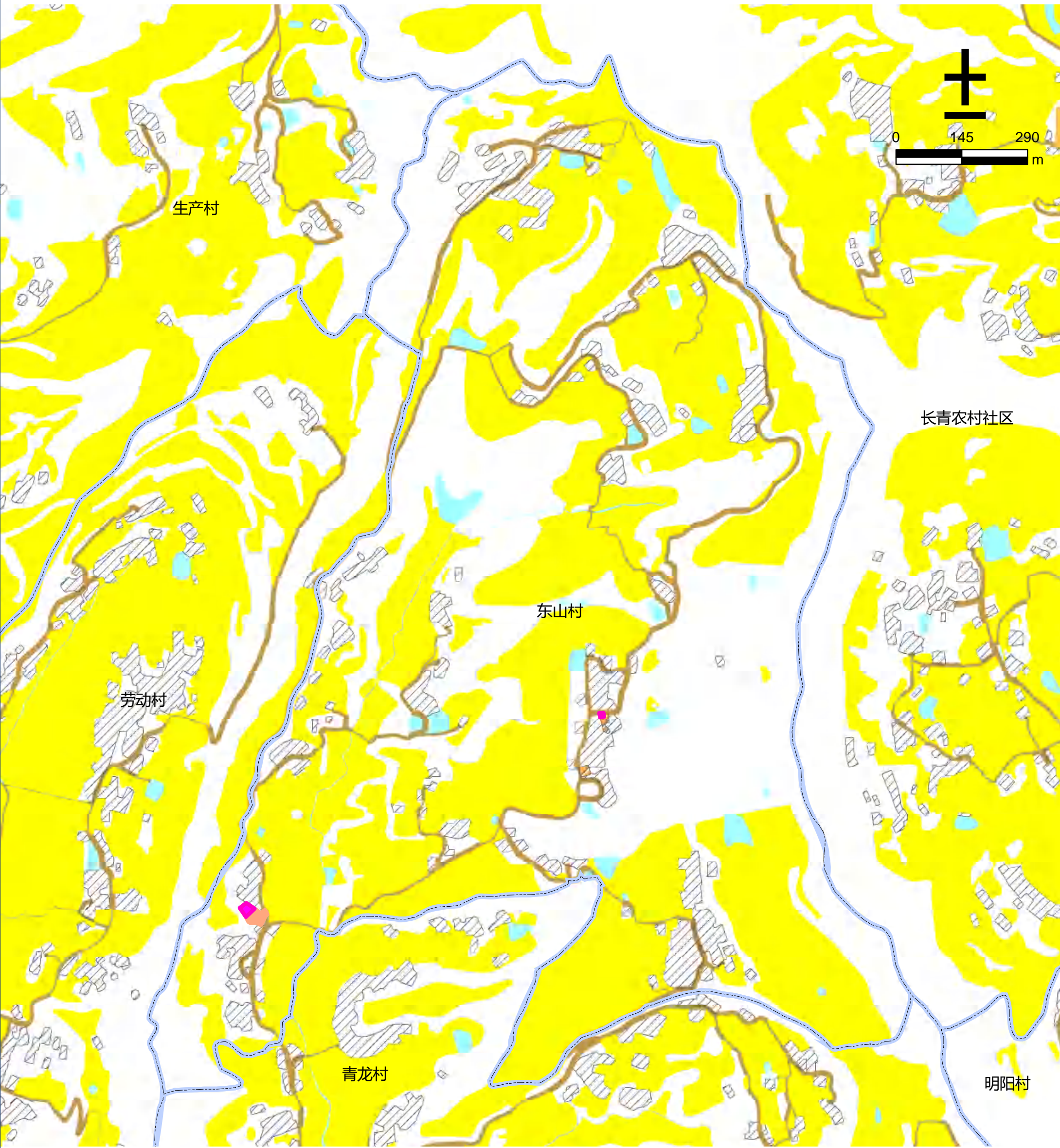
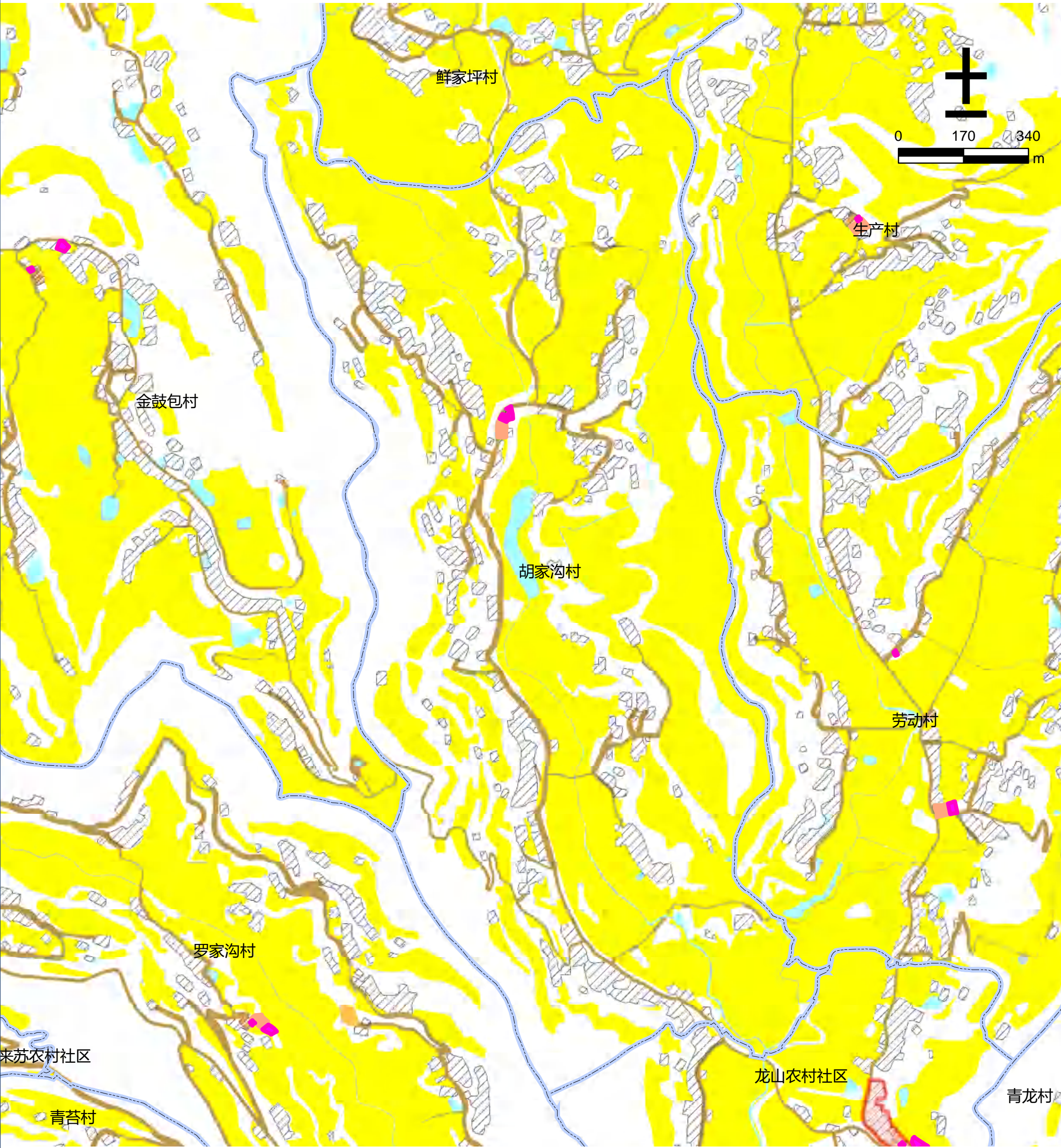


图 例

- | | | | |
|--------|--------|--------|------------|
| 文化用地 | 道路用地 | 基本农田 | 农村社区服务设施用地 |
| 体育用地 | 陆地水域 | 生态红线 | 城镇住宅用地 |
| 娱乐康体用地 | 科教文卫用地 | 城镇开发边界 | 农村宅基地 |

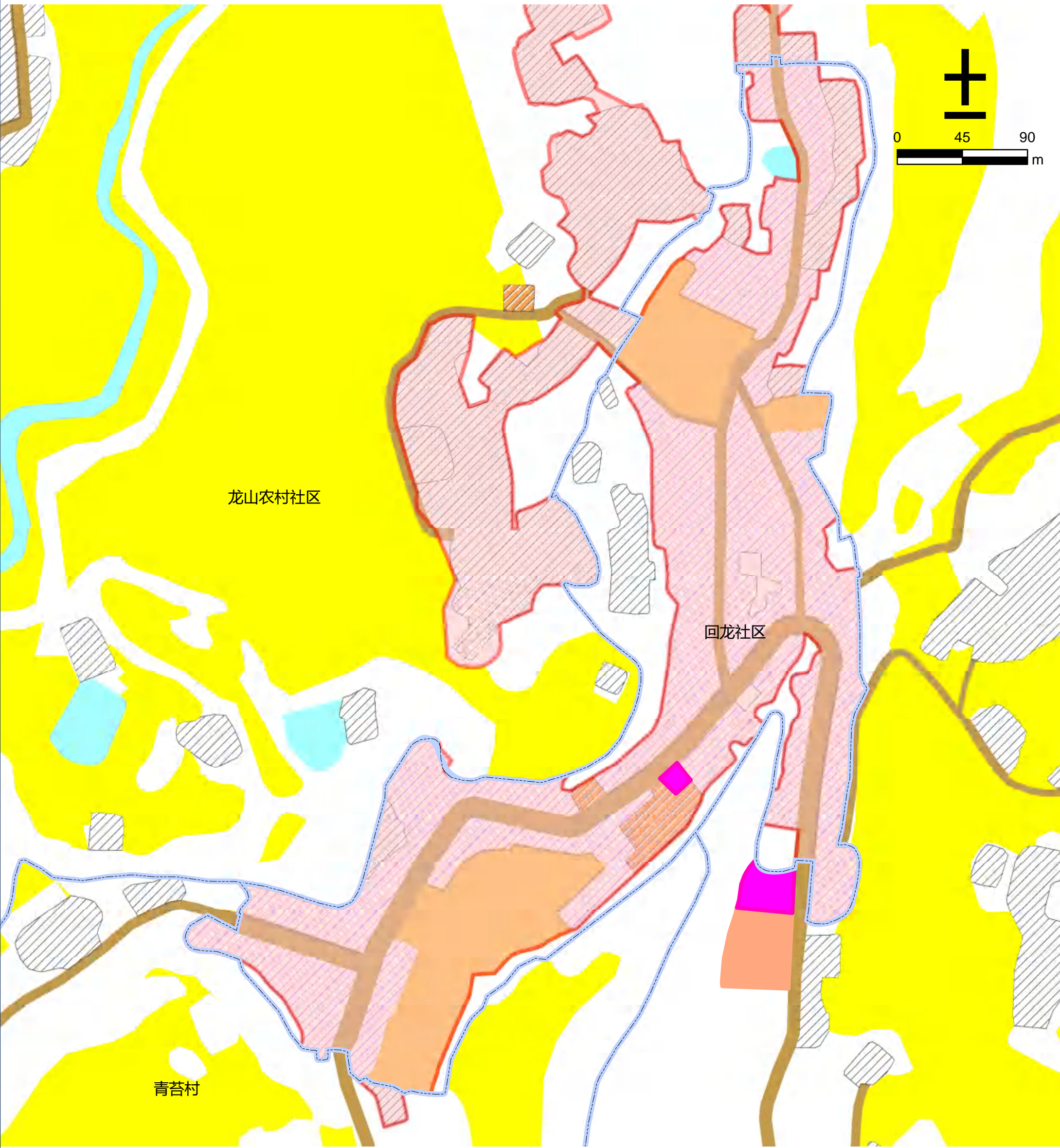
仪陇县金城片区回春镇胡家沟村公共文化设施规划图



图例

- | | | | |
|--------|--------|--------|------------|
| 文化用地 | 道路用地 | 基本农田 | 农村社区服务设施用地 |
| 体育用地 | 陆地水域 | 生态红线 | 城镇住宅用地 |
| 娱乐康体用地 | 科教文卫用地 | 城镇开发边界 | 农村宅基地 |

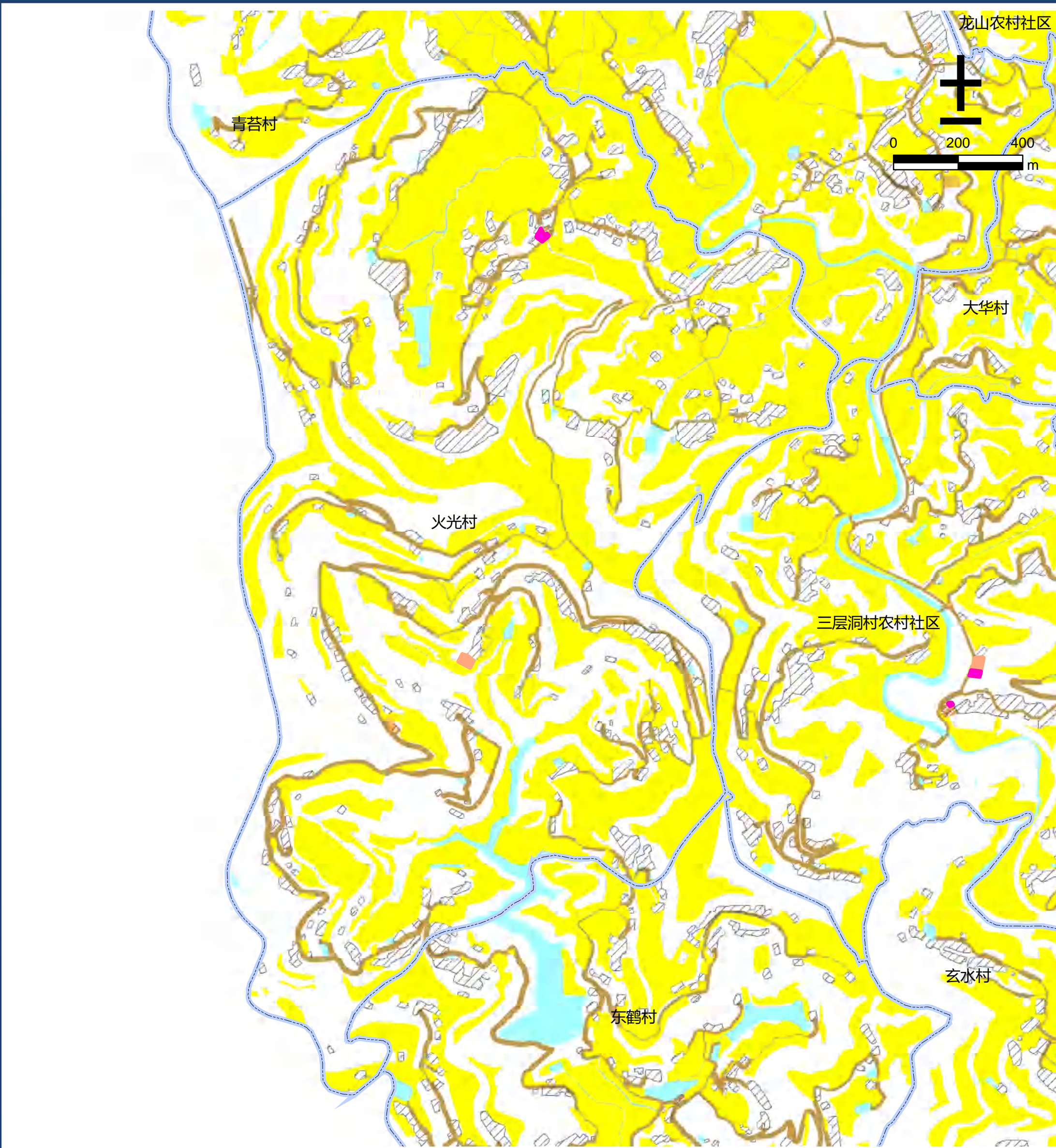
仪陇县金城片区回春镇回龙社区公共文化设施规划图



图例

- | | | | |
|--------|--------|--------|------------|
| 文化用地 | 道路用地 | 基本农田 | 农村社区服务设施用地 |
| 体育用地 | 陆地水域 | 生态红线 | 城镇住宅用地 |
| 娱乐康体用地 | 科教文卫用地 | 城镇开发边界 | 农村宅基地 |

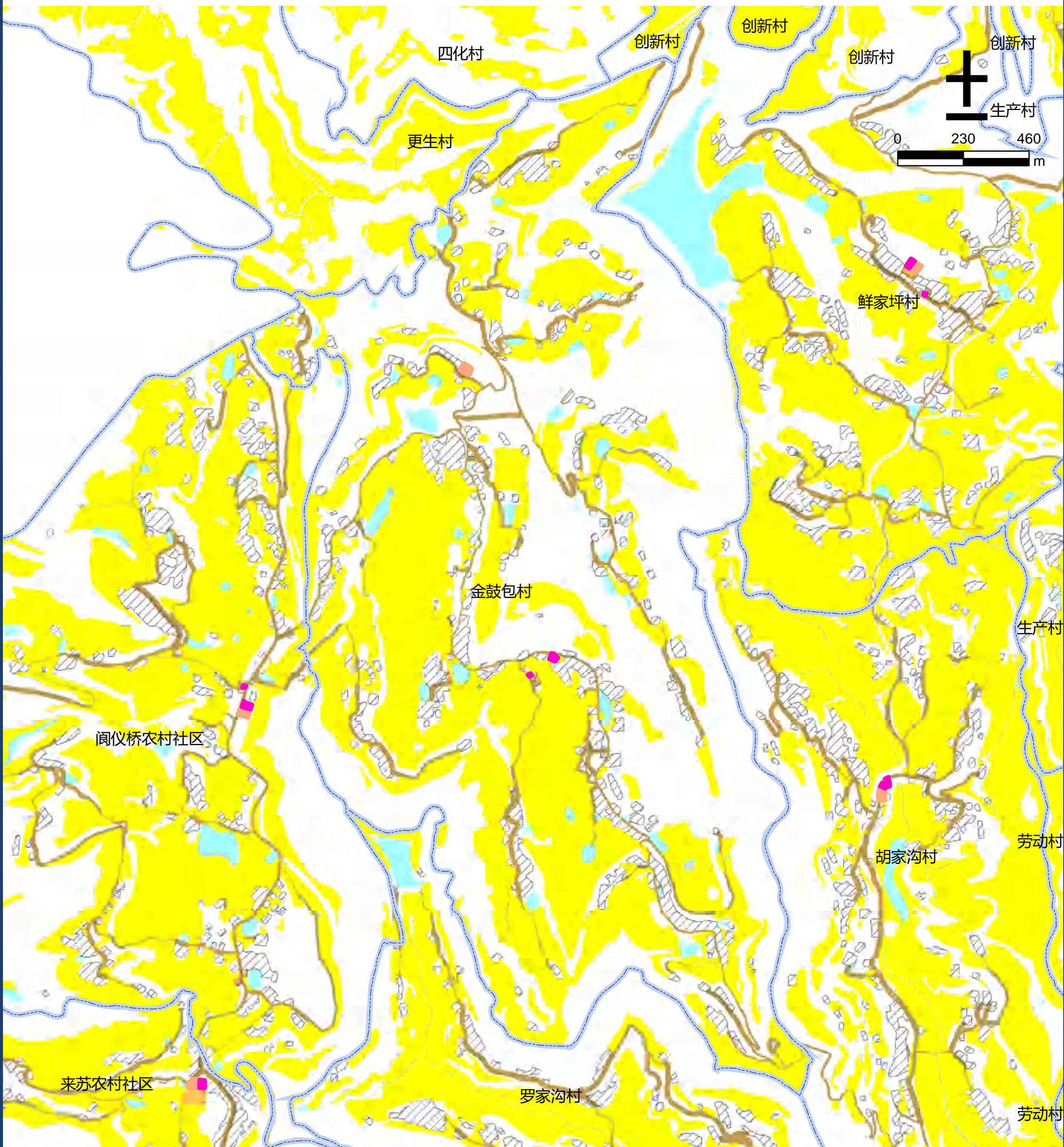
仪陇县金城片区回春镇火光村公共文化设施规划图



图例

- | | | | |
|--------|--------|--------|------------|
| 文化用地 | 道路用地 | 基本农田 | 农村社区服务设施用地 |
| 体育用地 | 陆地水域 | 生态红线 | 城镇住宅用地 |
| 娱乐康体用地 | 科教文卫用地 | 城镇开发边界 | 农村宅基地 |

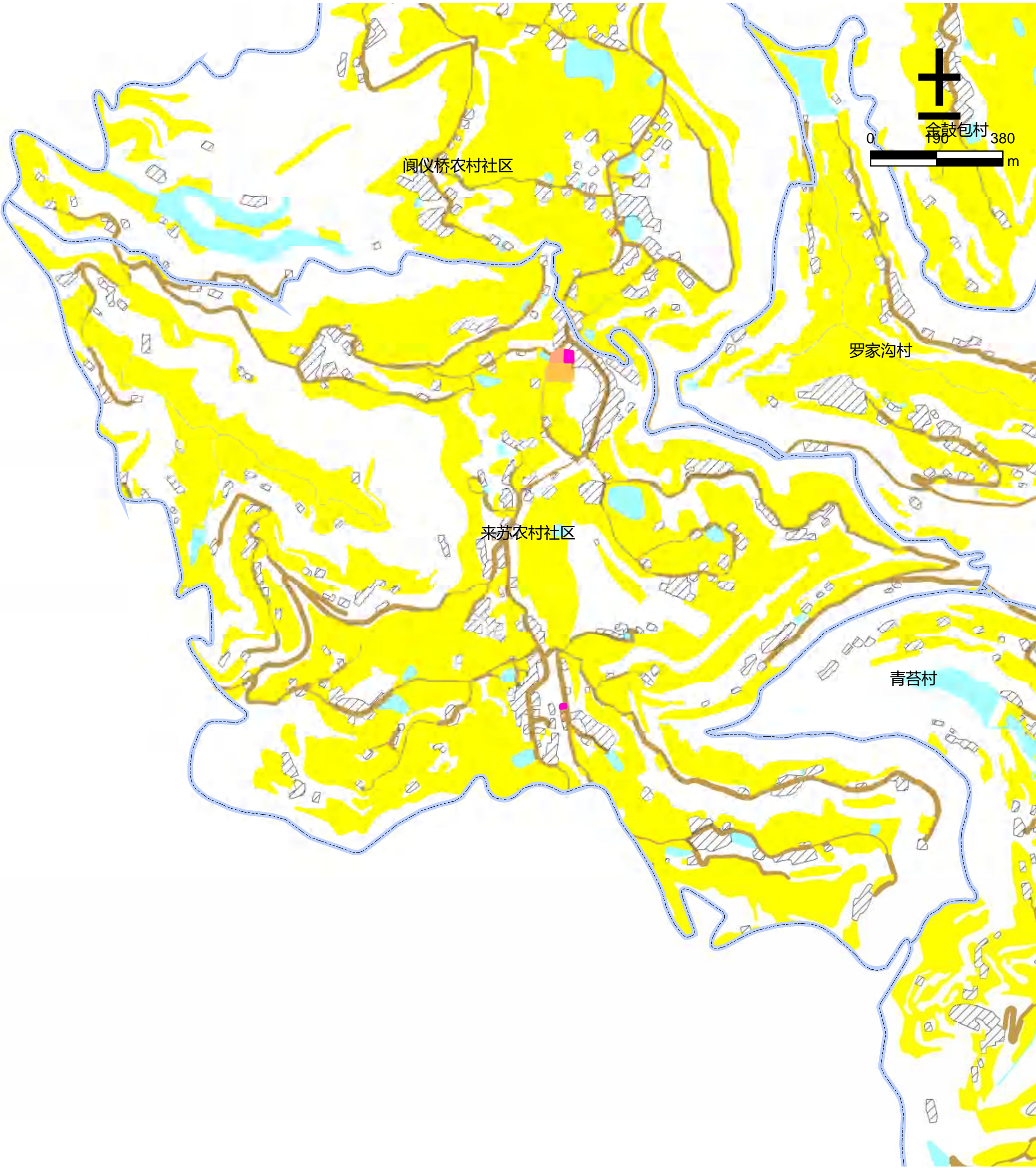
仪陇县金城片区回春镇金鼓包村公共文化设施规划图



图例

- | | | | |
|--------|--------|--------|------------|
| 文化用地 | 道路用地 | 基本农田 | 农村社区服务设施用地 |
| 体育用地 | 陆地水域 | 生态红线 | 城镇住宅用地 |
| 娱乐康体用地 | 科教文卫用地 | 城镇开发边界 | 农村宅基地 |

仪陇县金城片区回春镇来苏农村社区公共文化设施规划图



图例

- | | | | |
|--------|--------|--------|------------|
| 文化用地 | 道路用地 | 基本农田 | 农村社区服务设施用地 |
| 体育用地 | 陆地水域 | 生态红线 | 城镇住宅用地 |
| 娱乐康体用地 | 科教文卫用地 | 城镇开发边界 | 农村宅基地 |

仪陇县金城片区回春镇阆仪桥农村社区公共文化设施规划图

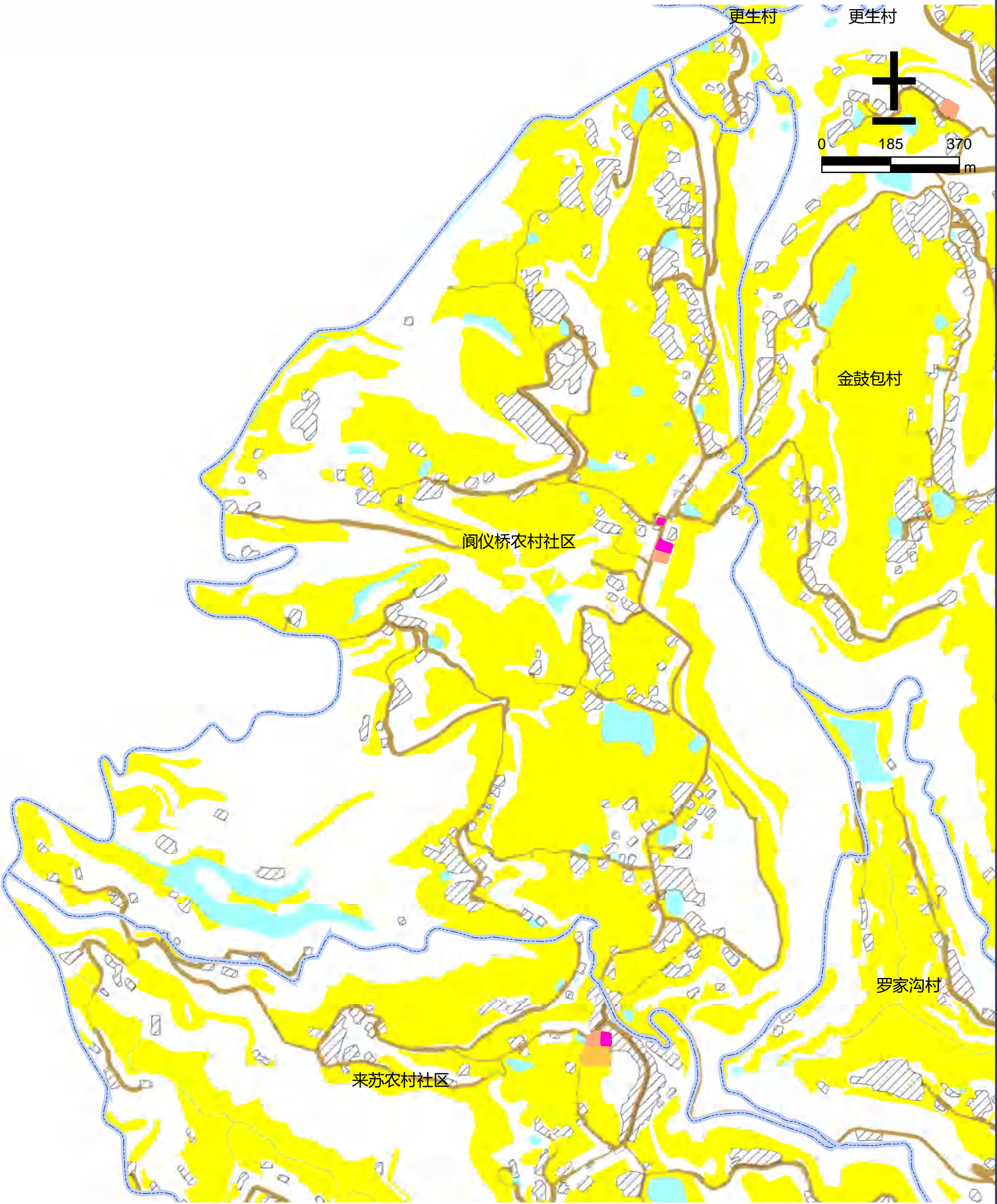


图 例

- | | | | |
|--------|--------|--------|------------|
| 文化用地 | 道路用地 | 基本农田 | 农村社区服务设施用地 |
| 体育用地 | 陆地水域 | 生态红线 | 城镇住宅用地 |
| 娱乐康体用地 | 科教文卫用地 | 城镇开发边界 | 农村宅基地 |

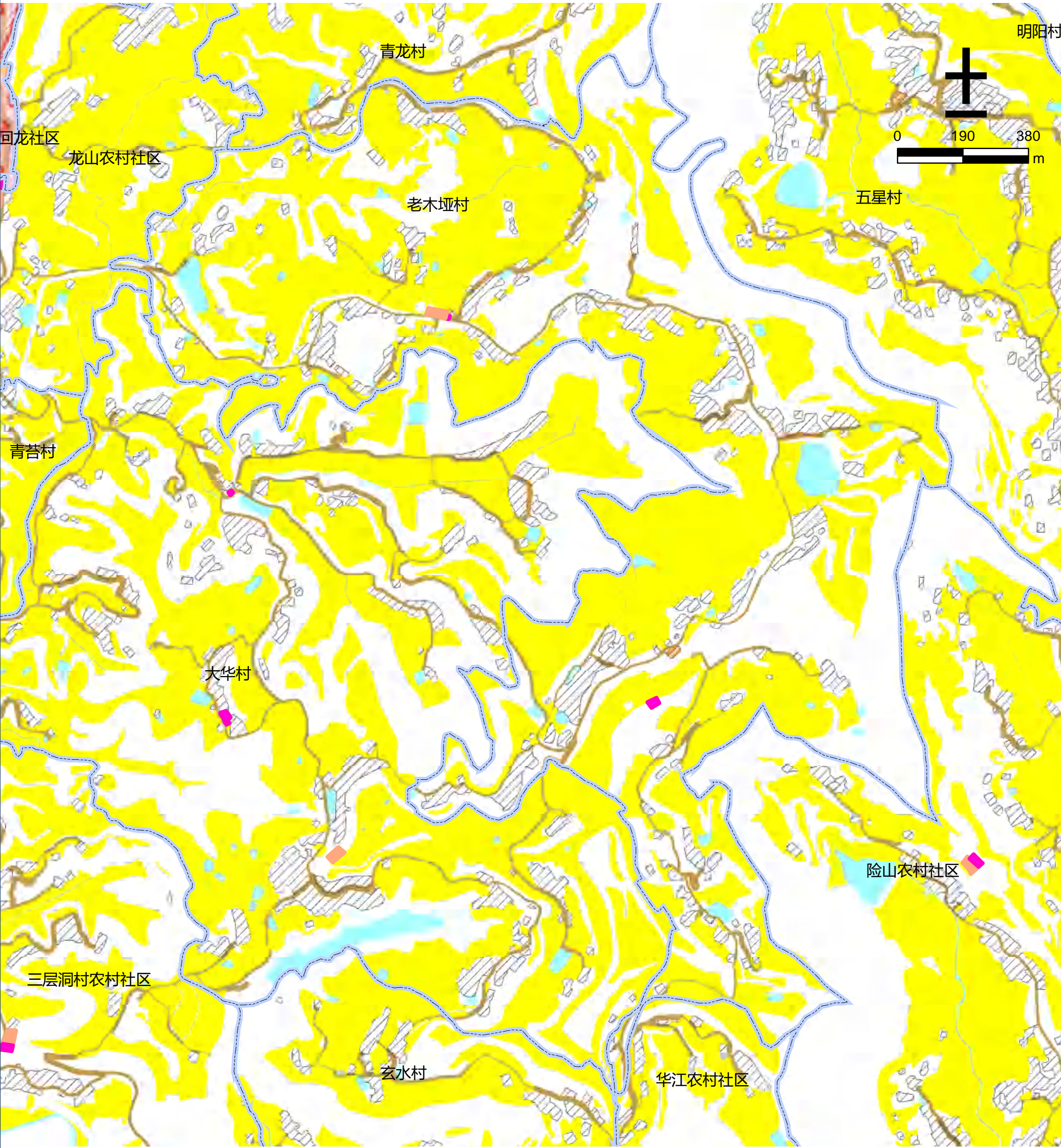
仪陇县金城片区回春镇劳动村公共文化设施规划图



图 例

- | | | | |
|--------|--------|--------|------------|
| 文化用地 | 道路用地 | 基本农田 | 农村社区服务设施用地 |
| 体育用地 | 陆地水域 | 生态红线 | 城镇住宅用地 |
| 娱乐康体用地 | 科教文卫用地 | 城镇开发边界 | 农村宅基地 |

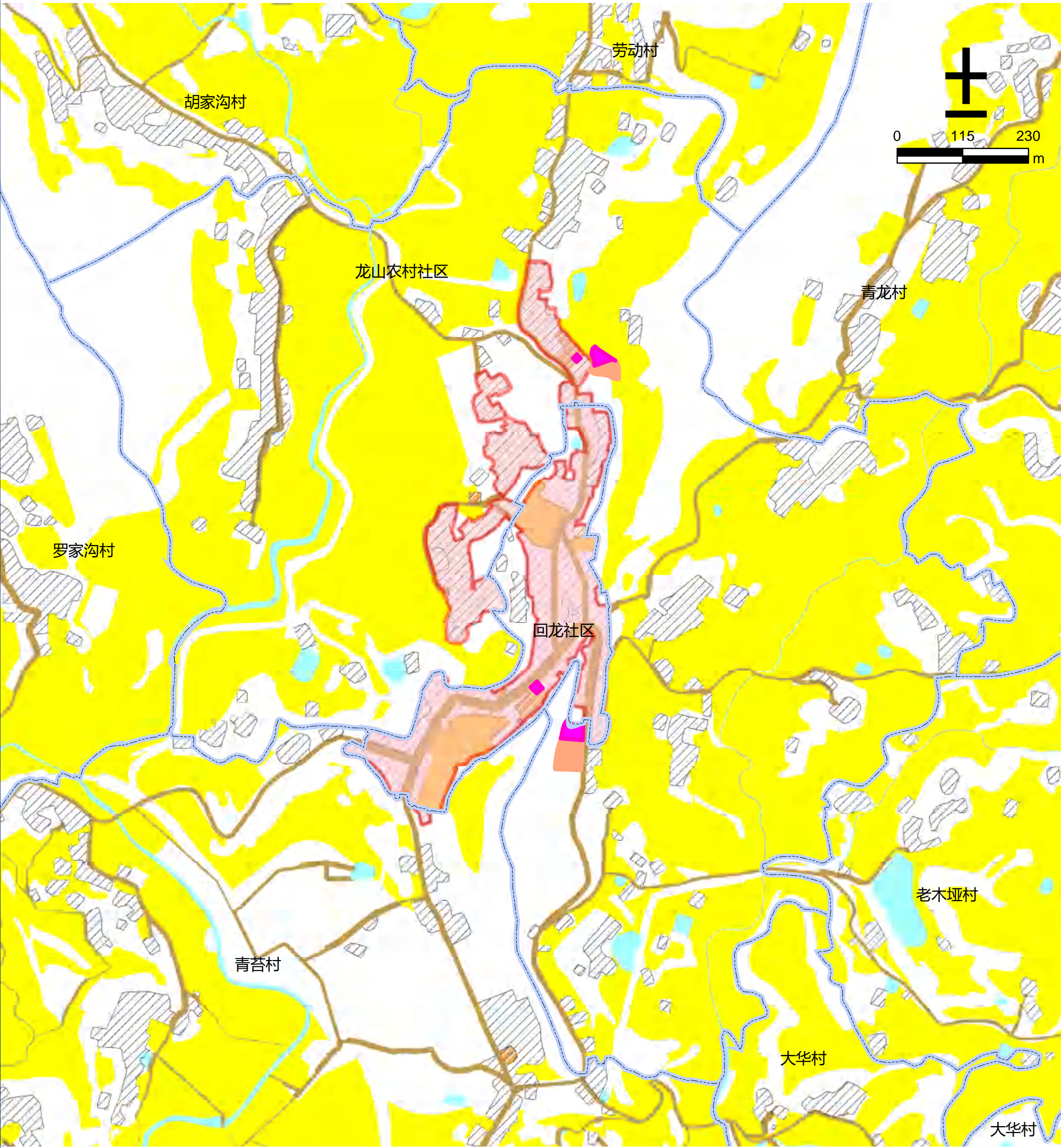
仪陇县金城片区回春镇老木垭村公共文化设施规划图



图例

- | | | | |
|--------|--------|--------|------------|
| 文化用地 | 道路用地 | 基本农田 | 农村社区服务设施用地 |
| 体育用地 | 陆地水域 | 生态红线 | 城镇住宅用地 |
| 娱乐康体用地 | 科教文卫用地 | 城镇开发边界 | 农村宅基地 |

仪陇县金城片区回春镇龙山农村社区公共文化设施规划图



图例

- | | | | |
|--------|--------|--------|------------|
| 文化用地 | 道路用地 | 基本农田 | 农村社区服务设施用地 |
| 体育用地 | 陆地水域 | 生态红线 | 城镇住宅用地 |
| 娱乐康体用地 | 科教文卫用地 | 城镇开发边界 | 农村宅基地 |

仪陇县金城片区回春镇罗家沟村公共文化设施规划图

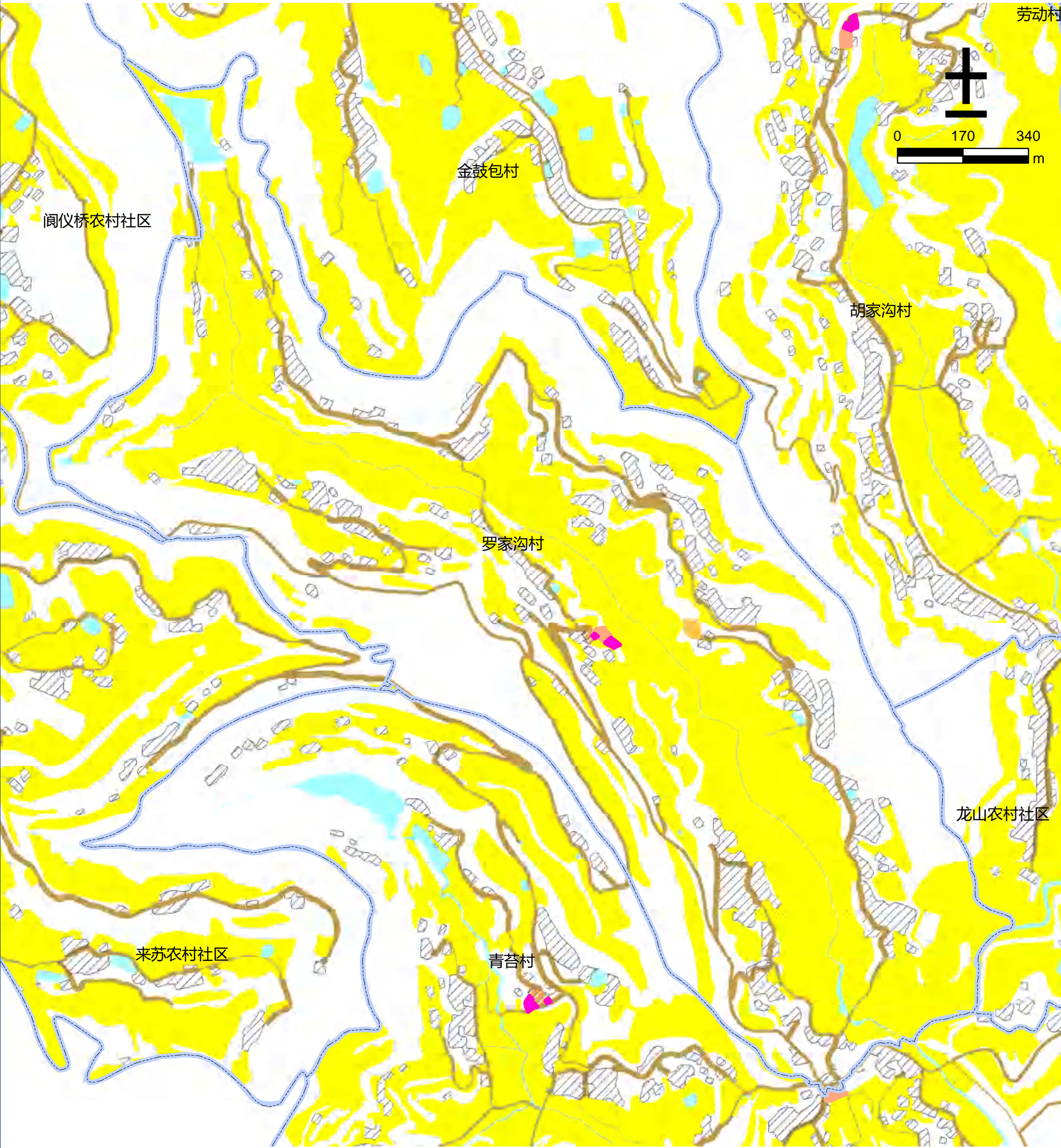
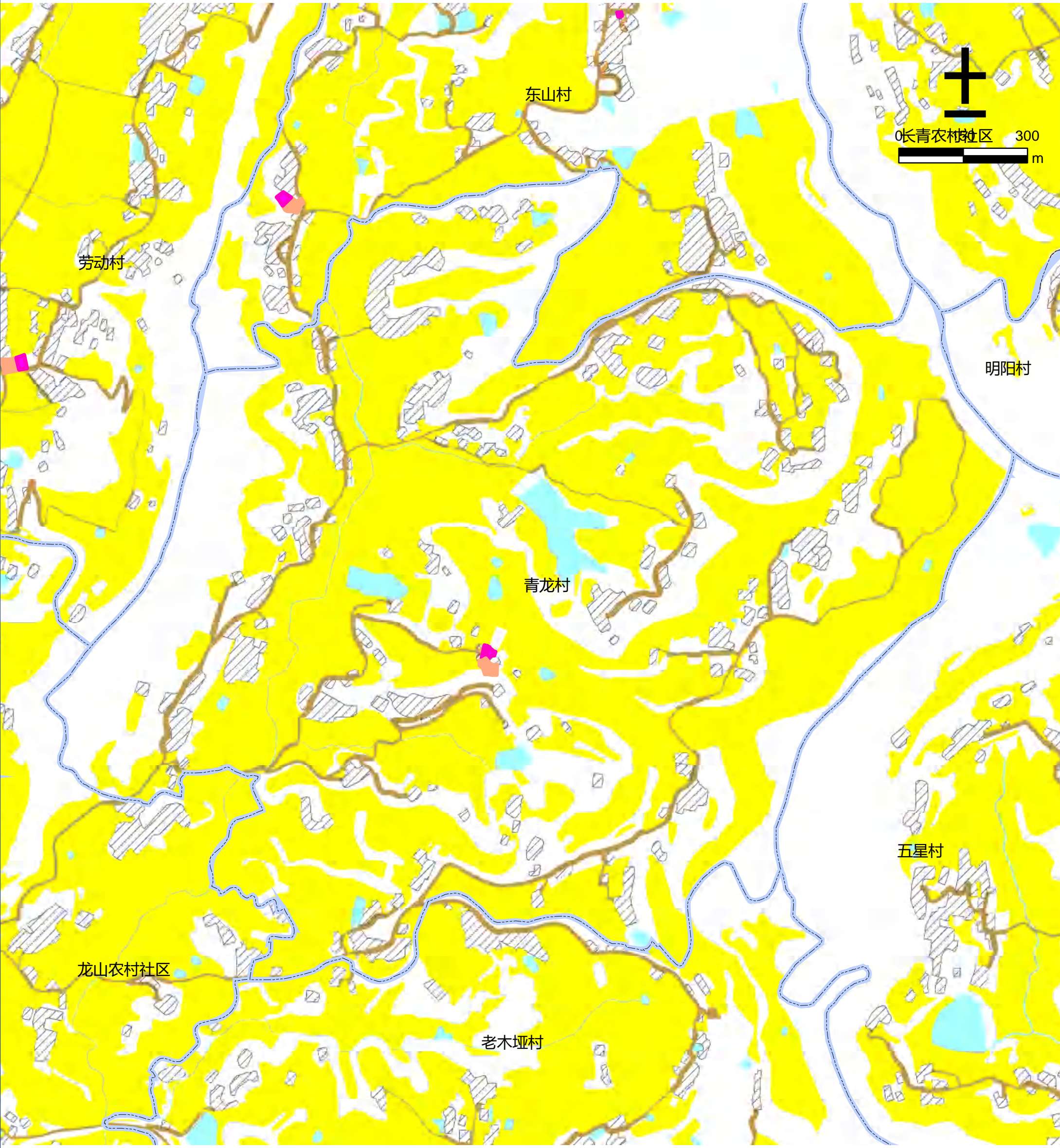


图 例

- | | | | |
|--|--|--|--|
|  文化用地 |  道路用地 |  基本农田 |  农村社区服务设施用地 |
|  体育用地 |  陆地水域 |  生态红线 |  城镇住宅用地 |
|  娱乐康体用地 |  科教文卫用地 |  城镇开发边界 |  农村宅基地 |

仪陇县金城片区回春镇青龙村公共文化设施规划图



图例

- | | | | |
|--------|--------|--------|------------|
| 文化用地 | 道路用地 | 基本农田 | 农村社区服务设施用地 |
| 体育用地 | 陆地水域 | 生态红线 | 城镇住宅用地 |
| 娱乐康体用地 | 科教文卫用地 | 城镇开发边界 | 农村宅基地 |

仪陇县金城片区回春镇青苔村公共文化设施规划图



图例

- | | | | |
|--------|--------|--------|------------|
| 文化用地 | 道路用地 | 基本农田 | 农村社区服务设施用地 |
| 体育用地 | 陆地水域 | 生态红线 | 城镇住宅用地 |
| 娱乐康体用地 | 科教文卫用地 | 城镇开发边界 | 农村宅基地 |

仪陇县金城片区回春镇生产村公共文化设施规划图

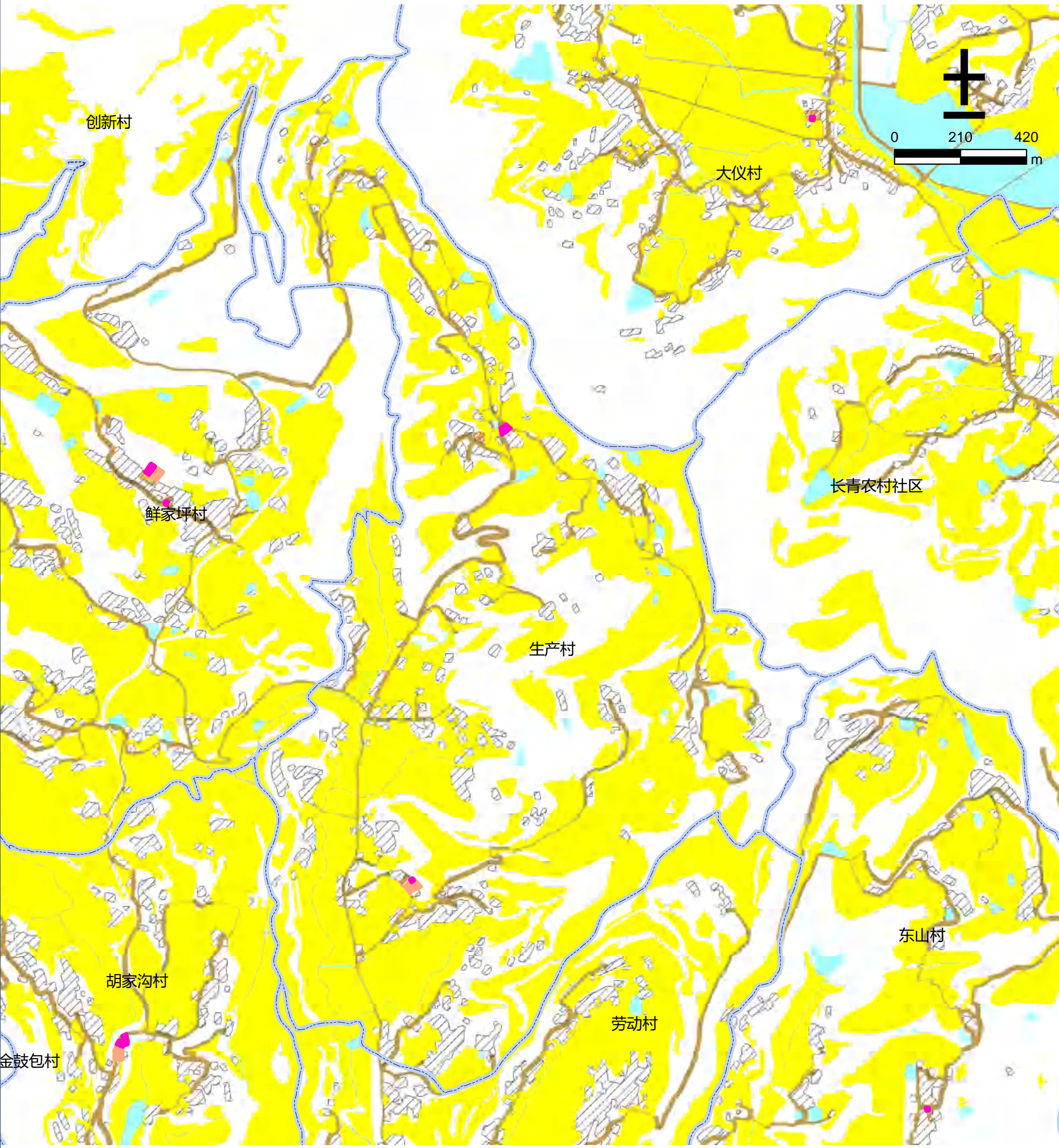
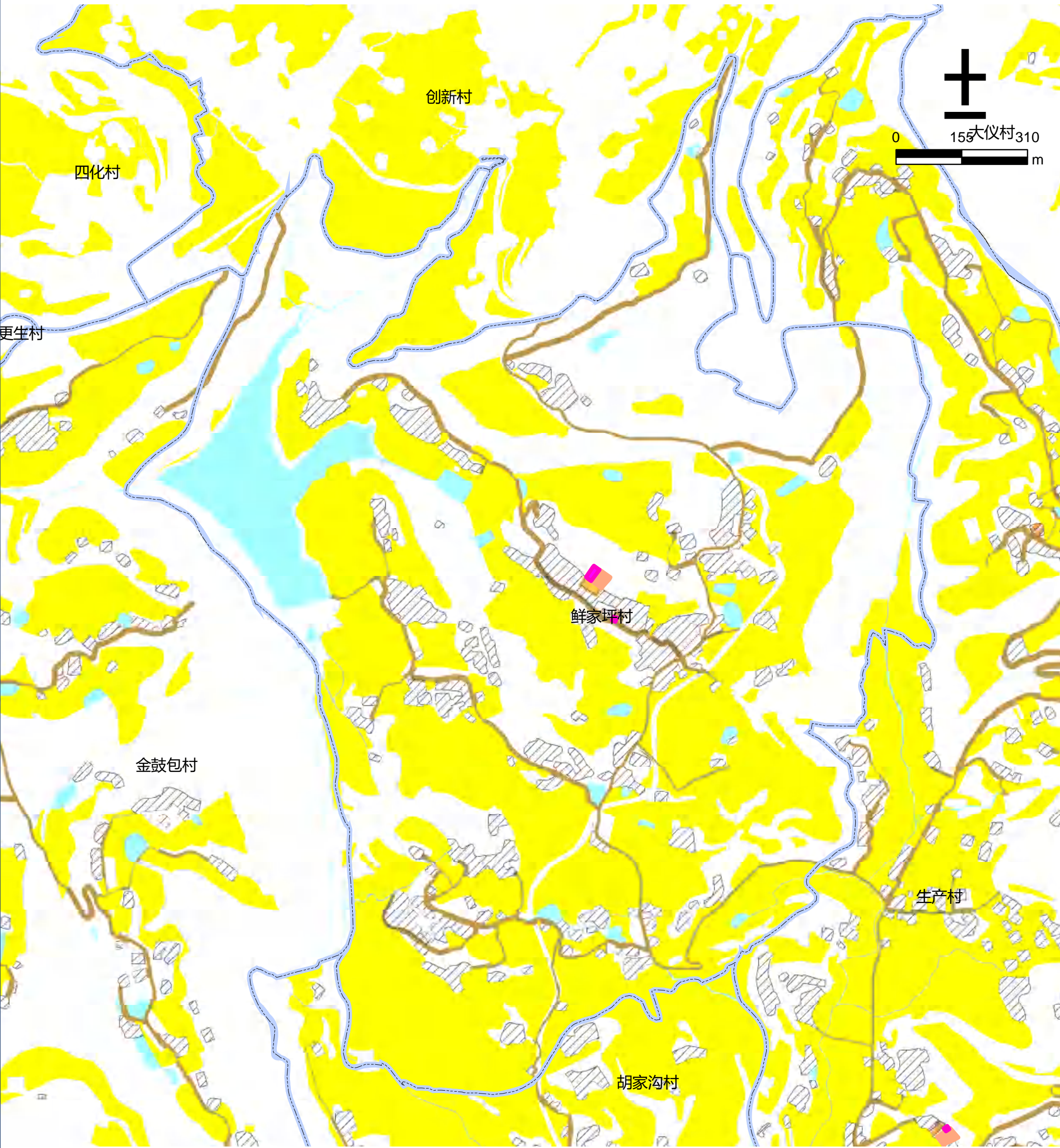


图 例

- | | | | |
|--------|--------|--------|------------|
| 文化用地 | 道路用地 | 基本农田 | 农村社区服务设施用地 |
| 体育用地 | 陆地水域 | 生态红线 | 城镇住宅用地 |
| 娱乐康体用地 | 科教文卫用地 | 城镇开发边界 | 农村宅基地 |

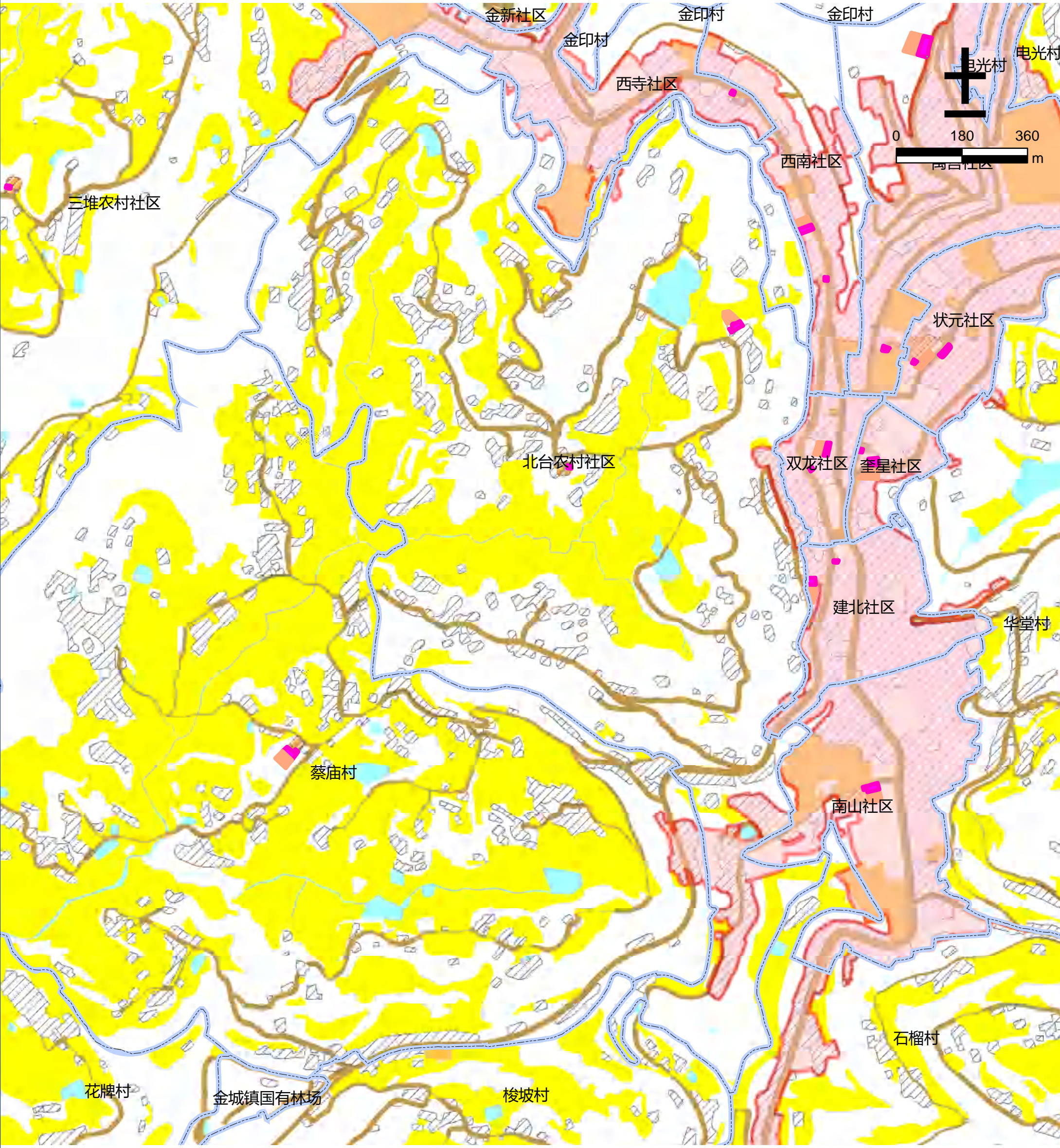
仪陇县金城片区回春镇鲜家坪村公共文化设施规划图



图例

- | | | | |
|--------|--------|--------|------------|
| 文化用地 | 道路用地 | 基本农田 | 农村社区服务设施用地 |
| 体育用地 | 陆地水域 | 生态红线 | 城镇住宅用地 |
| 娱乐康体用地 | 科教文卫用地 | 城镇开发边界 | 农村宅基地 |

仪陇县金城片区金城镇北台农村社区公共文化设施规划图



图例

- | | | | |
|--------|--------|--------|------------|
| 文化用地 | 道路用地 | 基本农田 | 农村社区服务设施用地 |
| 体育用地 | 陆地水域 | 生态红线 | 城镇住宅用地 |
| 娱乐康体用地 | 科教文卫用地 | 城镇开发边界 | 农村宅基地 |

仪陇县金城片区金城镇蔡庙村公共文化设施规划图

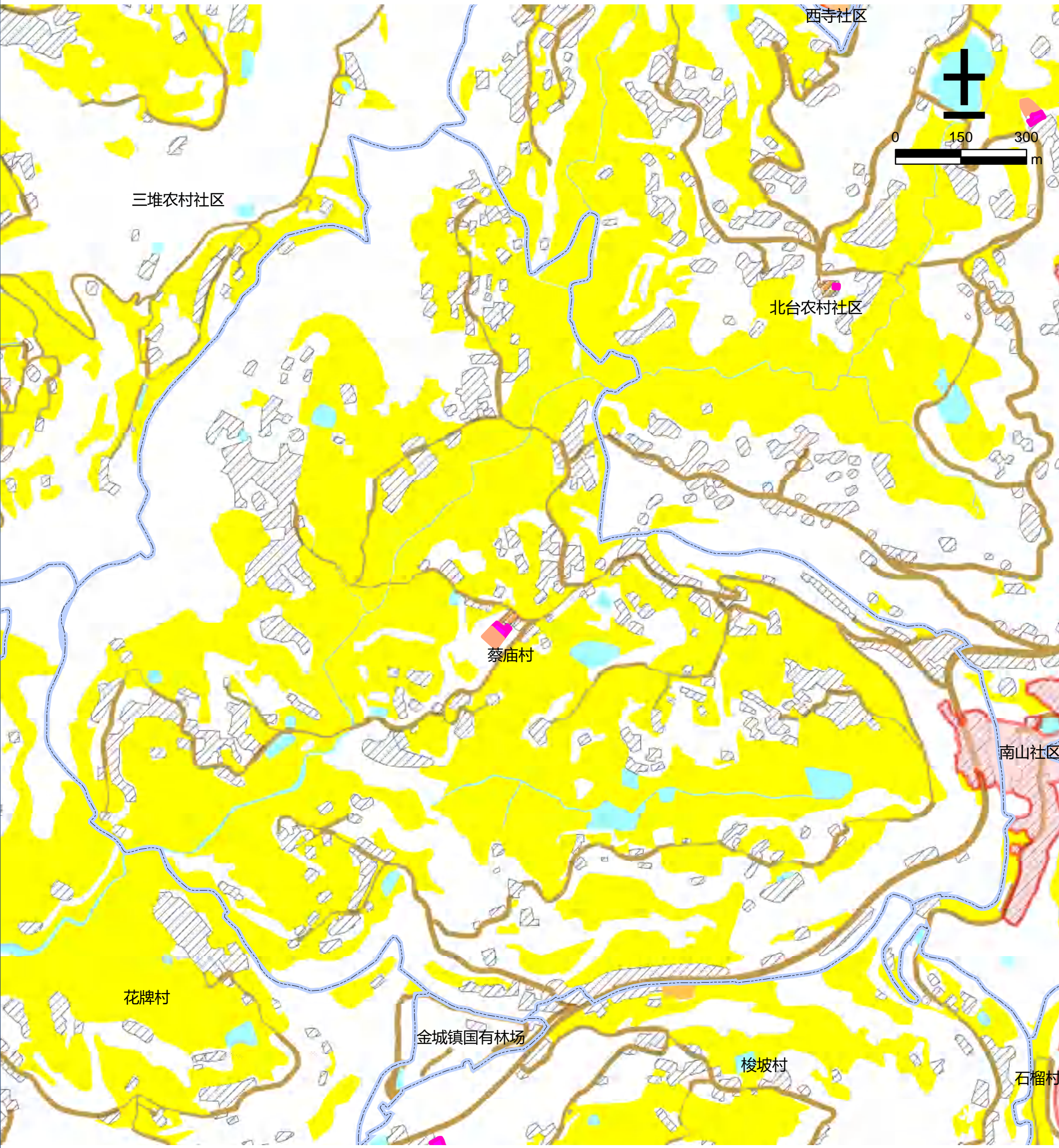
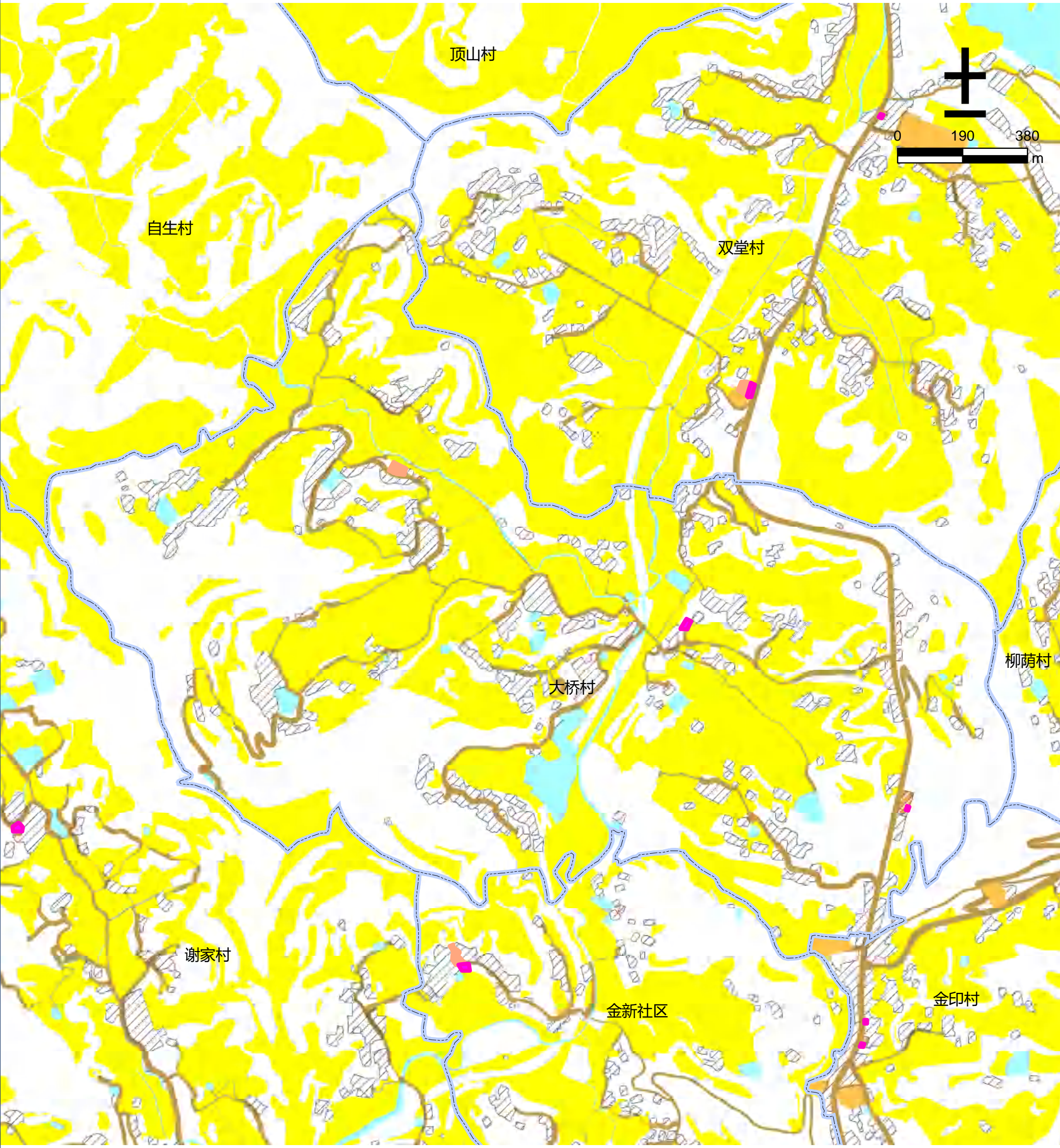


图 例

- | | | | |
|--------|--------|--------|------------|
| 文化用地 | 道路用地 | 基本农田 | 农村社区服务设施用地 |
| 体育用地 | 陆地水域 | 生态红线 | 城镇住宅用地 |
| 娱乐康体用地 | 科教文卫用地 | 城镇开发边界 | 农村宅基地 |

仪陇县金城片区金城镇大桥村公共文化设施规划图



图例

- | | | | |
|--------|--------|--------|------------|
| 文化用地 | 道路用地 | 基本农田 | 农村社区服务设施用地 |
| 体育用地 | 陆地水域 | 生态红线 | 城镇住宅用地 |
| 娱乐康体用地 | 科教文卫用地 | 城镇开发边界 | 农村宅基地 |

仪陇县金城片区金城镇大仪村公共文化设施规划图

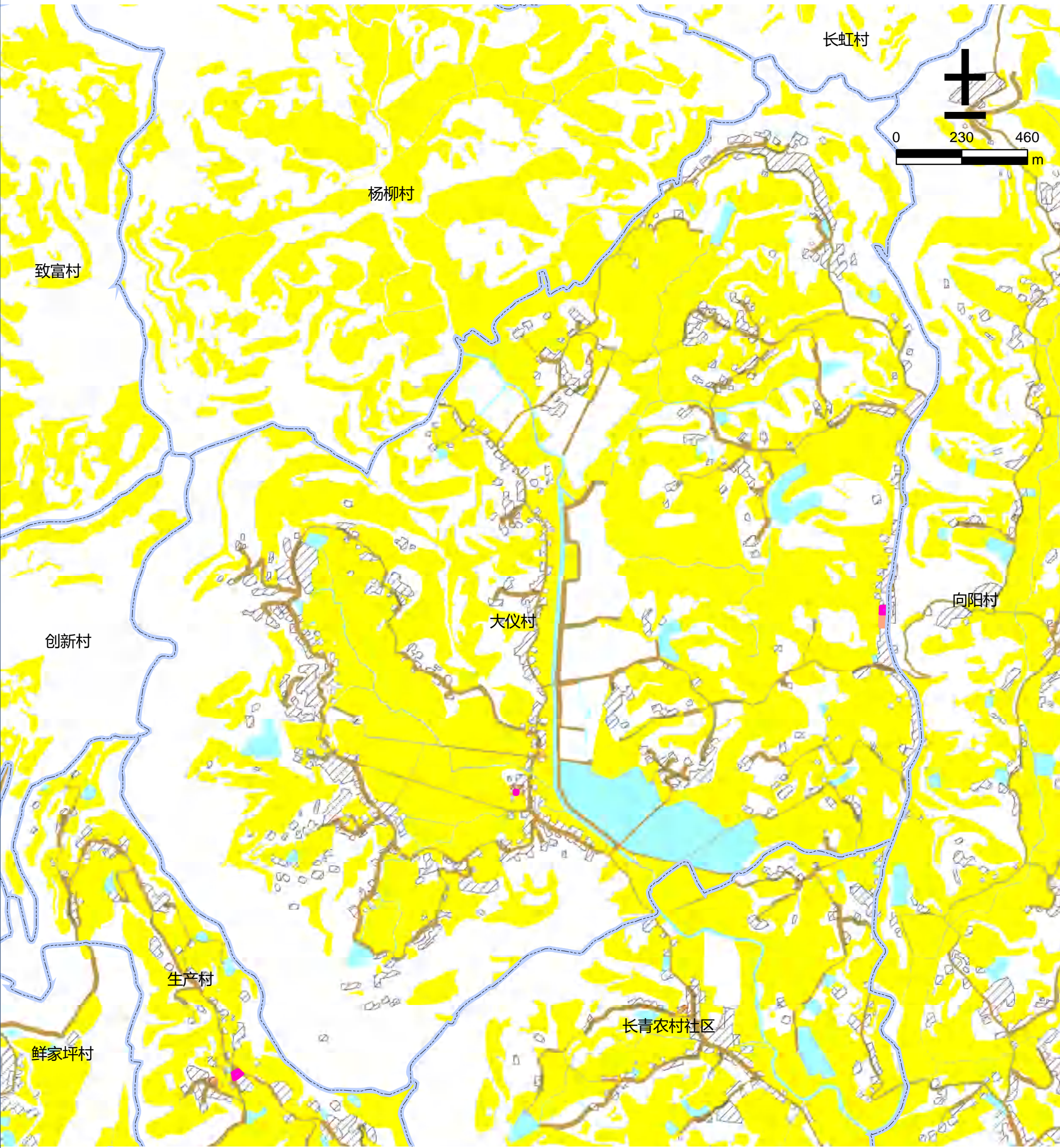
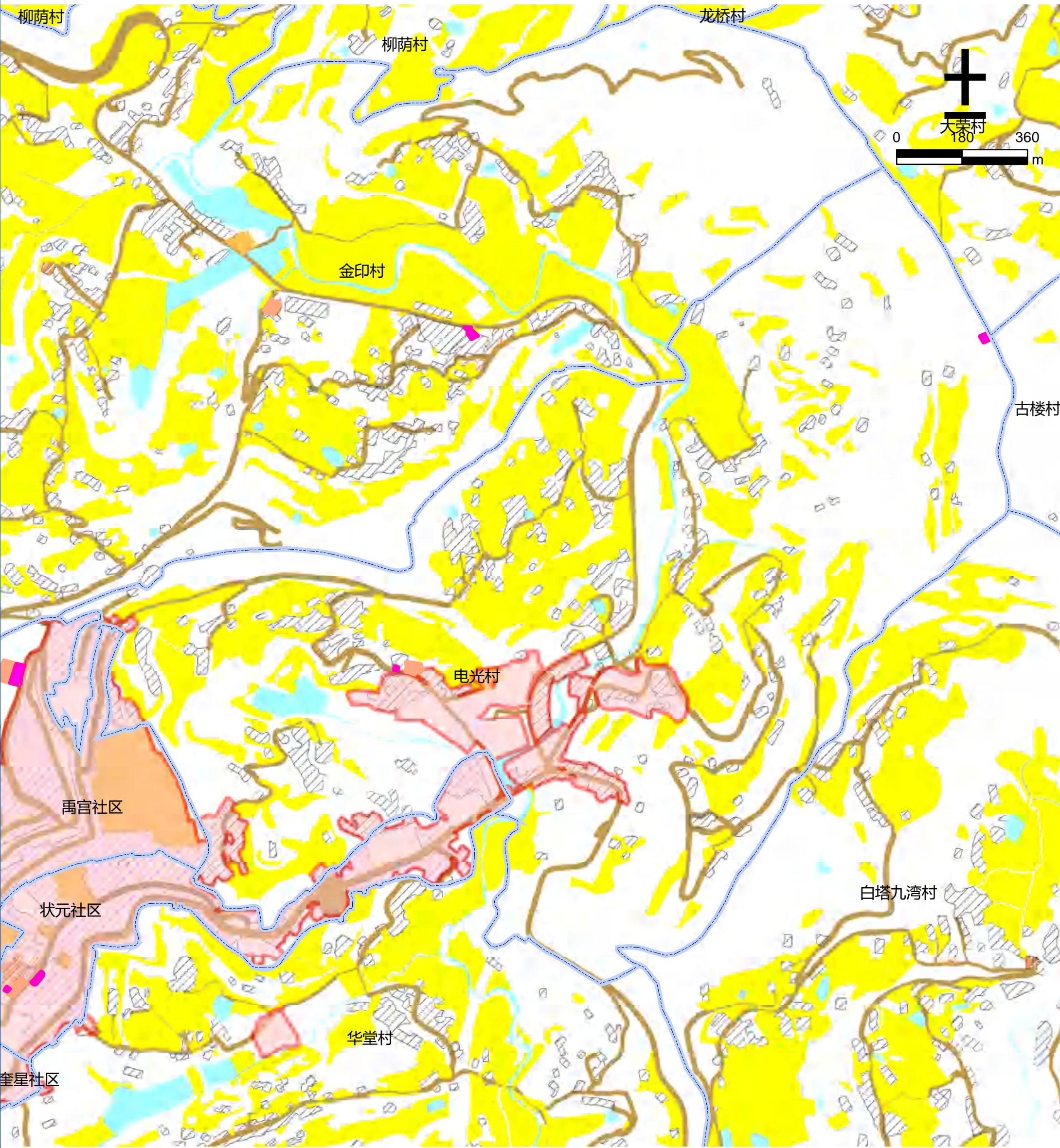


图 例

- | | | | |
|--------|--------|--------|------------|
| 文化用地 | 道路用地 | 基本农田 | 农村社区服务设施用地 |
| 体育用地 | 陆地水域 | 生态红线 | 城镇住宅用地 |
| 娱乐康体用地 | 科教文卫用地 | 城镇开发边界 | 农村宅基地 |

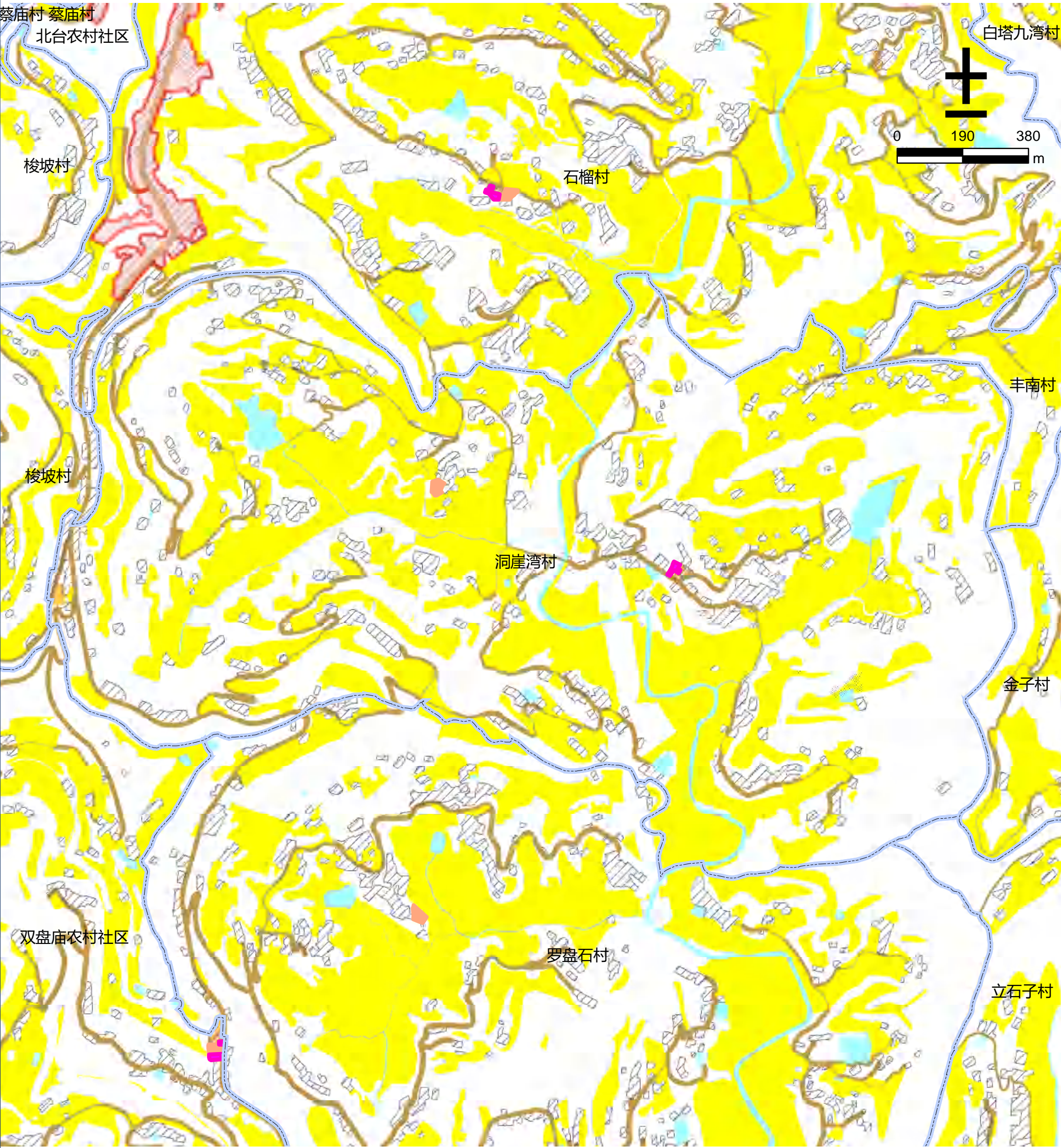
仪陇县金城片区金城镇电光村公共文化设施规划图



图例

- | | | | |
|--------|--------|--------|------------|
| 文化用地 | 道路用地 | 基本农田 | 农村社区服务设施用地 |
| 体育用地 | 陆地水域 | 生态红线 | 城镇住宅用地 |
| 娱乐康体用地 | 科教文卫用地 | 城镇开发边界 | 农村宅基地 |

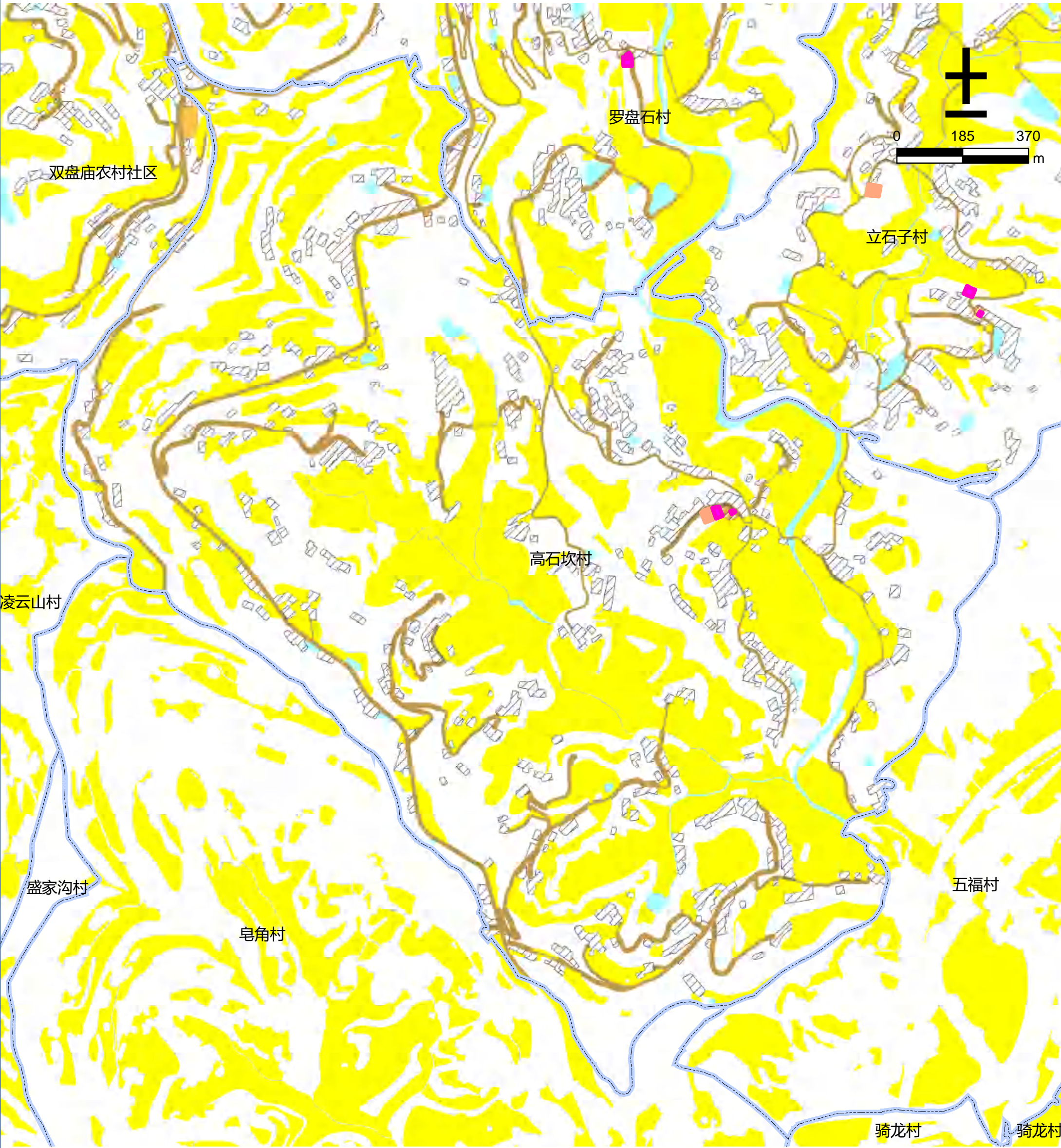
仪陇县金城片区金城镇洞崖湾村公共文化设施规划图



图例

- | | | | |
|--------|--------|--------|------------|
| 文化用地 | 道路用地 | 基本农田 | 农村社区服务设施用地 |
| 体育用地 | 陆地水域 | 生态红线 | 城镇住宅用地 |
| 娱乐康体用地 | 科教文卫用地 | 城镇开发边界 | 农村宅基地 |

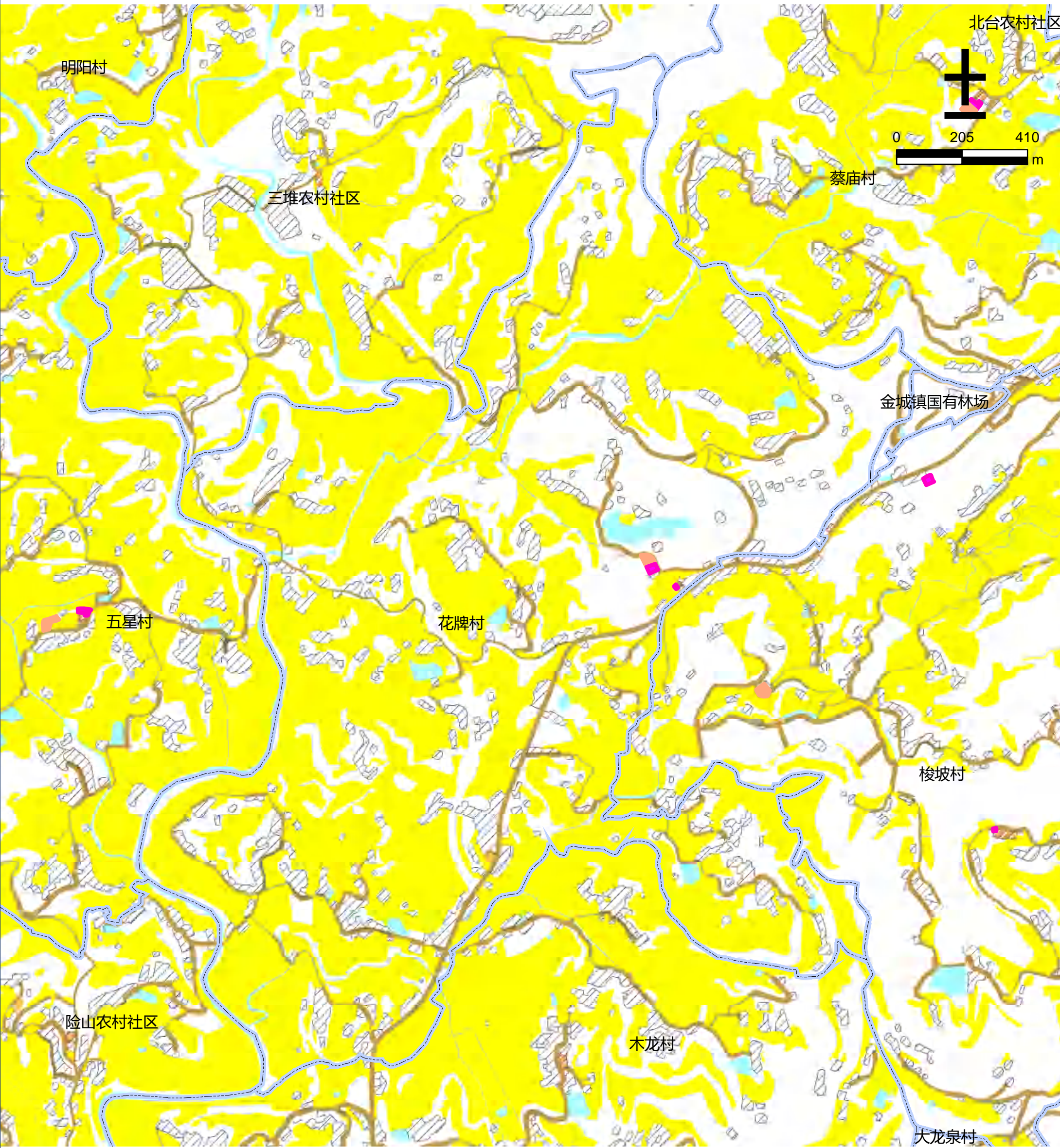
仪陇县金城片区金城镇高石坎村公共文化设施规划图



图例

- | | | | |
|--------|--------|--------|------------|
| 文化用地 | 道路用地 | 基本农田 | 农村社区服务设施用地 |
| 体育用地 | 陆地水域 | 生态红线 | 城镇住宅用地 |
| 娱乐康体用地 | 科教文卫用地 | 城镇开发边界 | 农村宅基地 |

仪陇县金城片区金城镇花牌村公共文化设施规划图



图例

- | | | | |
|--------|--------|--------|------------|
| 文化用地 | 道路用地 | 基本农田 | 农村社区服务设施用地 |
| 体育用地 | 陆地水域 | 生态红线 | 城镇住宅用地 |
| 娱乐康体用地 | 科教文卫用地 | 城镇开发边界 | 农村宅基地 |

仪陇县金城片区金城镇华堂村公共文化设施规划图

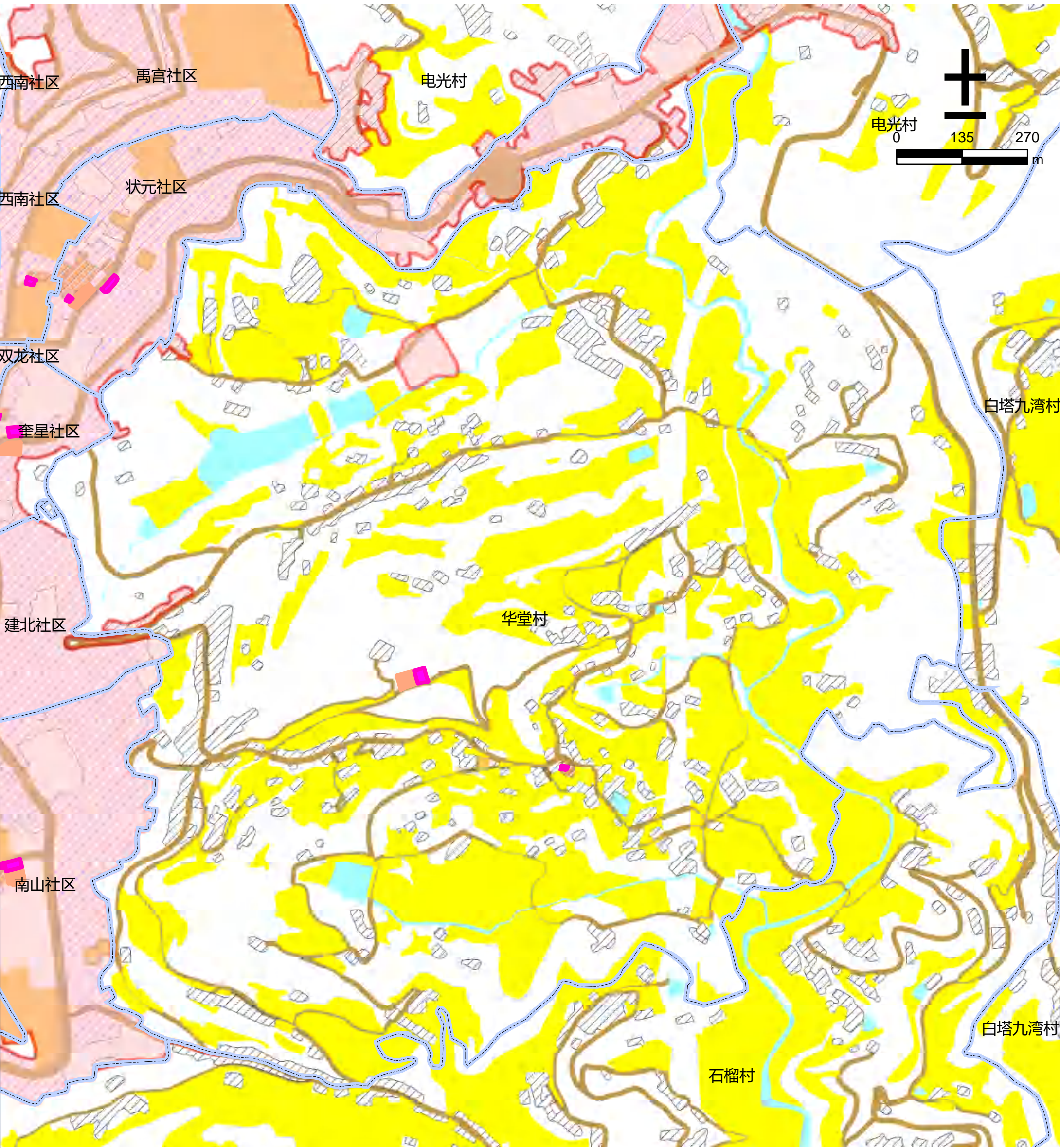
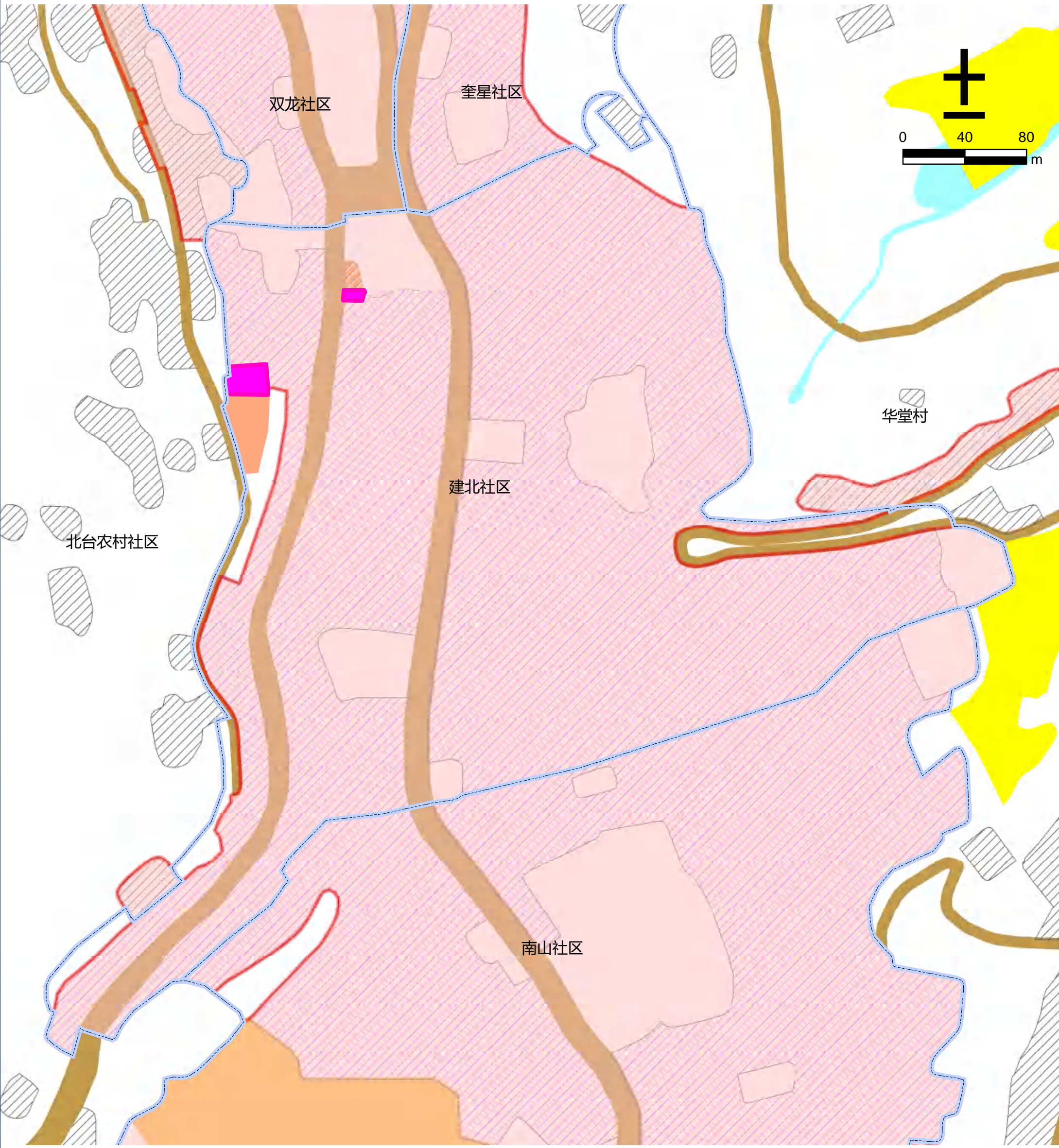


图 例

- | | | | |
|--------|--------|--------|------------|
| 文化用地 | 道路用地 | 基本农田 | 农村社区服务设施用地 |
| 体育用地 | 陆地水域 | 生态红线 | 城镇住宅用地 |
| 娱乐康体用地 | 科教文卫用地 | 城镇开发边界 | 农村宅基地 |

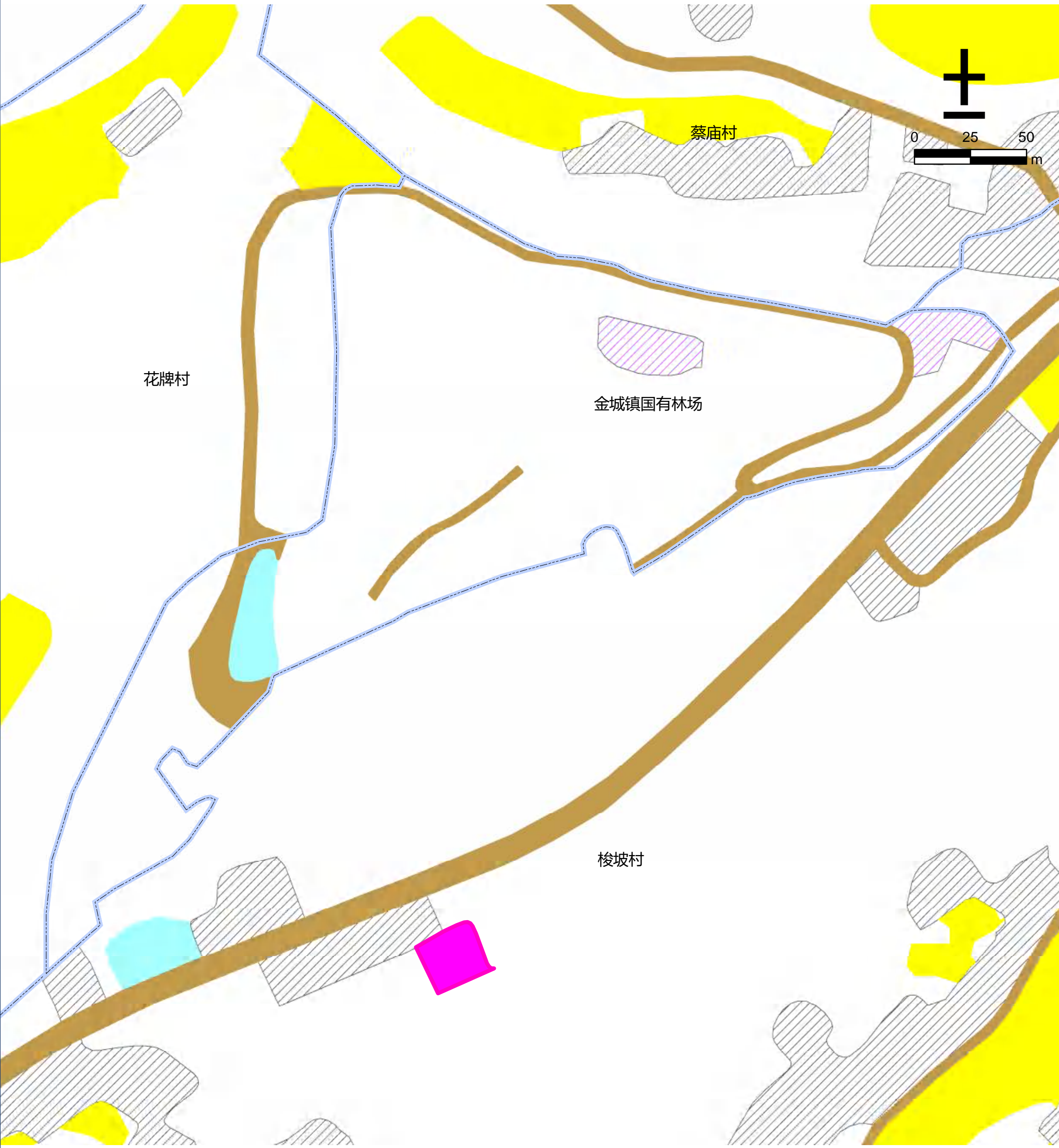
仪陇县金城片区金城镇建北社区公共文化设施规划图















图例

- | | | | |
|--------|--------|--------|------------|
| 文化用地 | 道路用地 | 基本农田 | 农村社区服务设施用地 |
| 体育用地 | 陆地水域 | 生态红线 | 城镇住宅用地 |
| 娱乐康体用地 | 科教文卫用地 | 城镇开发边界 | 农村宅基地 |

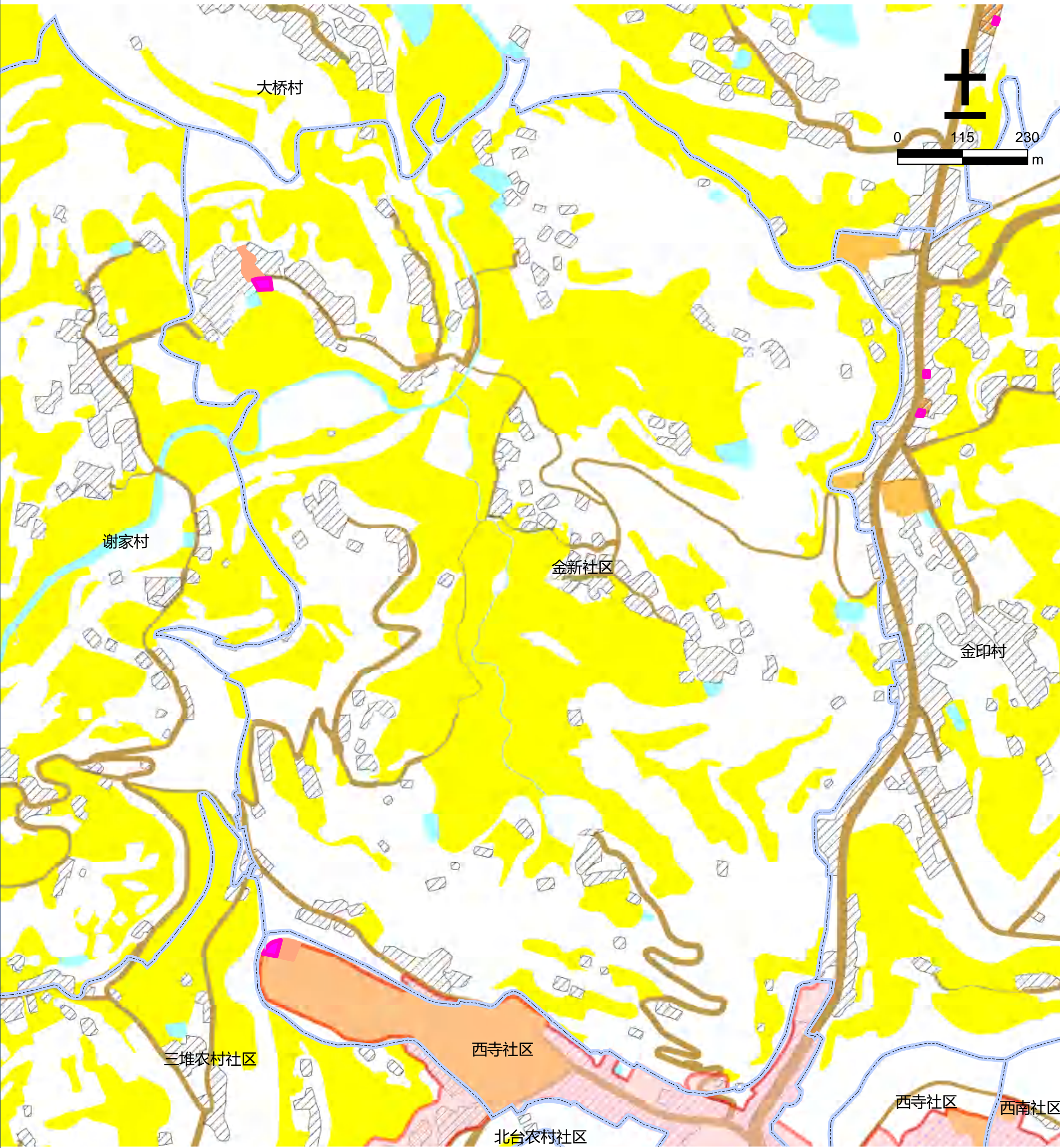
仪陇县金城片区金城镇金城镇国有林场公共文化设施规划图



图例

- | | | | |
|--|--|--|--|
|  文化用地 |  道路用地 |  基本农田 |  农村社区服务设施用地 |
|  体育用地 |  陆地水域 |  生态红线 |  城镇住宅用地 |
|  娱乐康体用地 |  科教文卫用地 |  城镇开发边界 |  农村宅基地 |

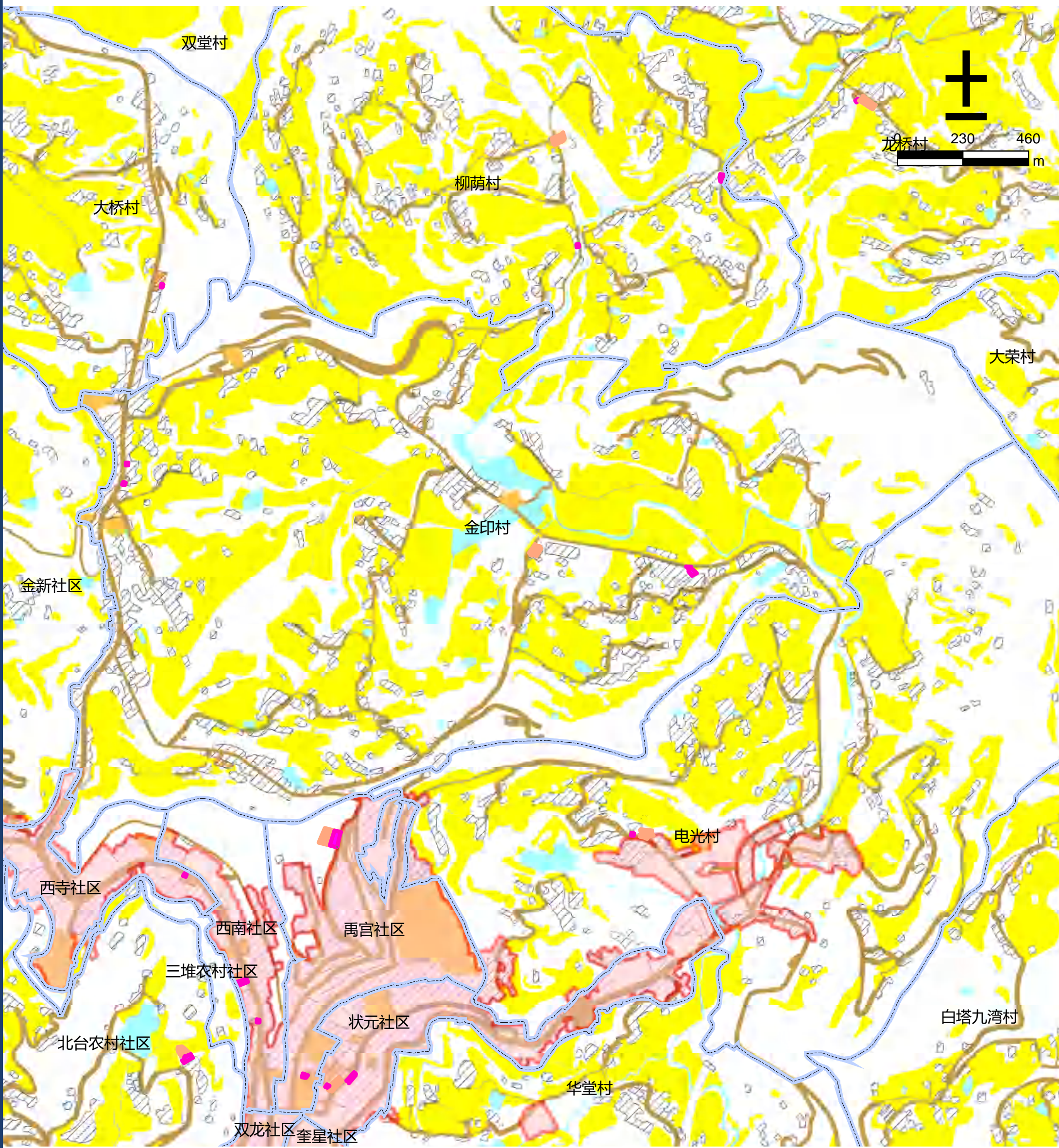
仪陇县金城片区金城镇金新社区公共文化设施规划图















图例

- | | | | |
|--------|--------|--------|------------|
| 文化用地 | 道路用地 | 基本农田 | 农村社区服务设施用地 |
| 体育用地 | 陆地水域 | 生态红线 | 城镇住宅用地 |
| 娱乐康体用地 | 科教文卫用地 | 城镇开发边界 | 农村宅基地 |

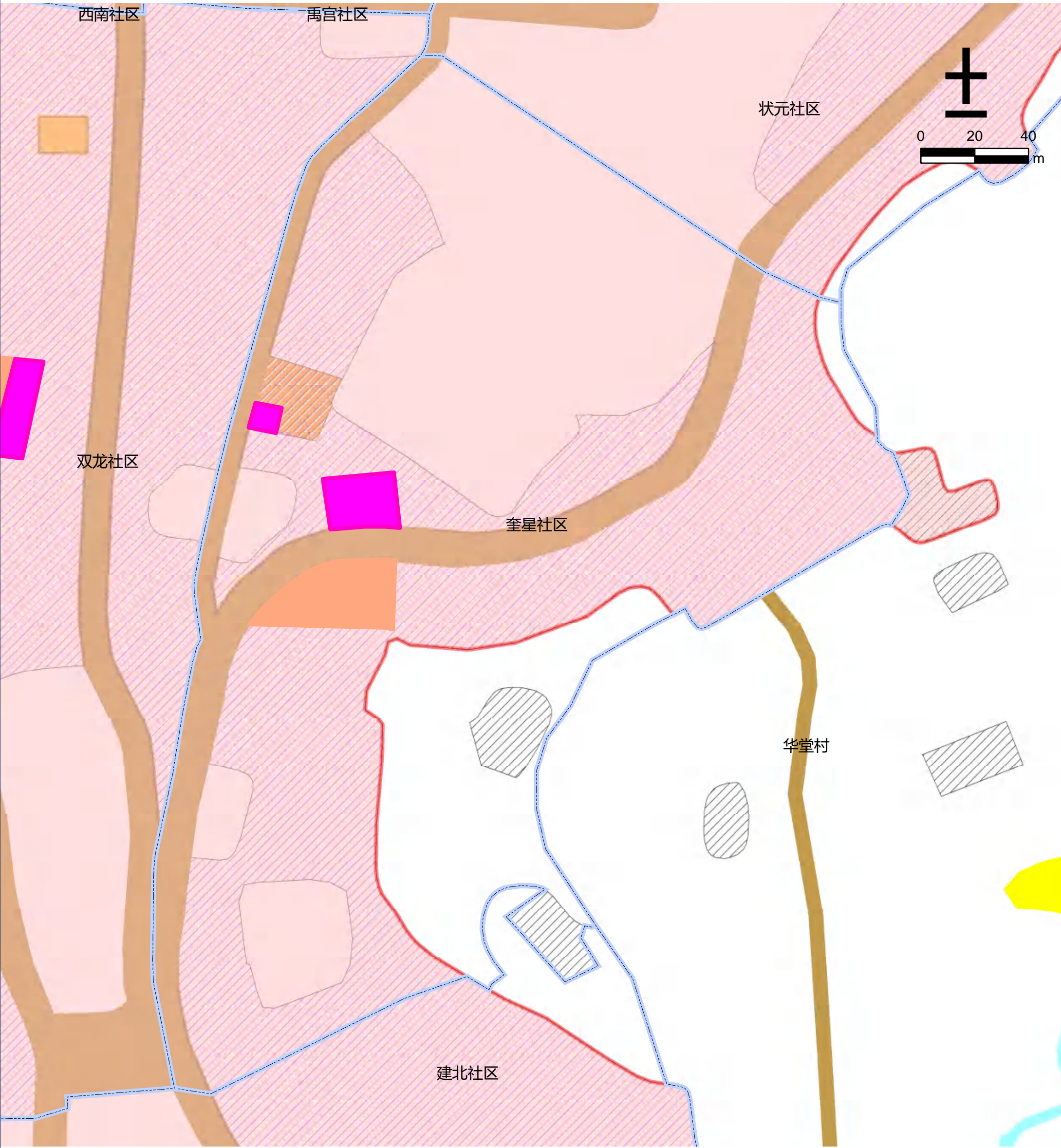
仪陇县金城片区金城镇金印村公共文化设施规划图



图例

-  文化用地
  道路用地
  基本农田
  农村社区服务设施用地
-  体育用地
  陆地水域
  生态红线
  城镇住宅用地
-  娱乐康体用地
  科教文卫用地
  城镇开发边界
  农村宅基地

仪陇县金城片区金城镇奎星社区公共文化设施规划图



图例

- | | | | |
|--------|--------|--------|------------|
| 文化用地 | 道路用地 | 基本农田 | 农村社区服务设施用地 |
| 体育用地 | 陆地水域 | 生态红线 | 城镇住宅用地 |
| 娱乐康体用地 | 科教文卫用地 | 城镇开发边界 | 农村宅基地 |

仪陇县金城片区金城镇立石子村公共文化设施规划图

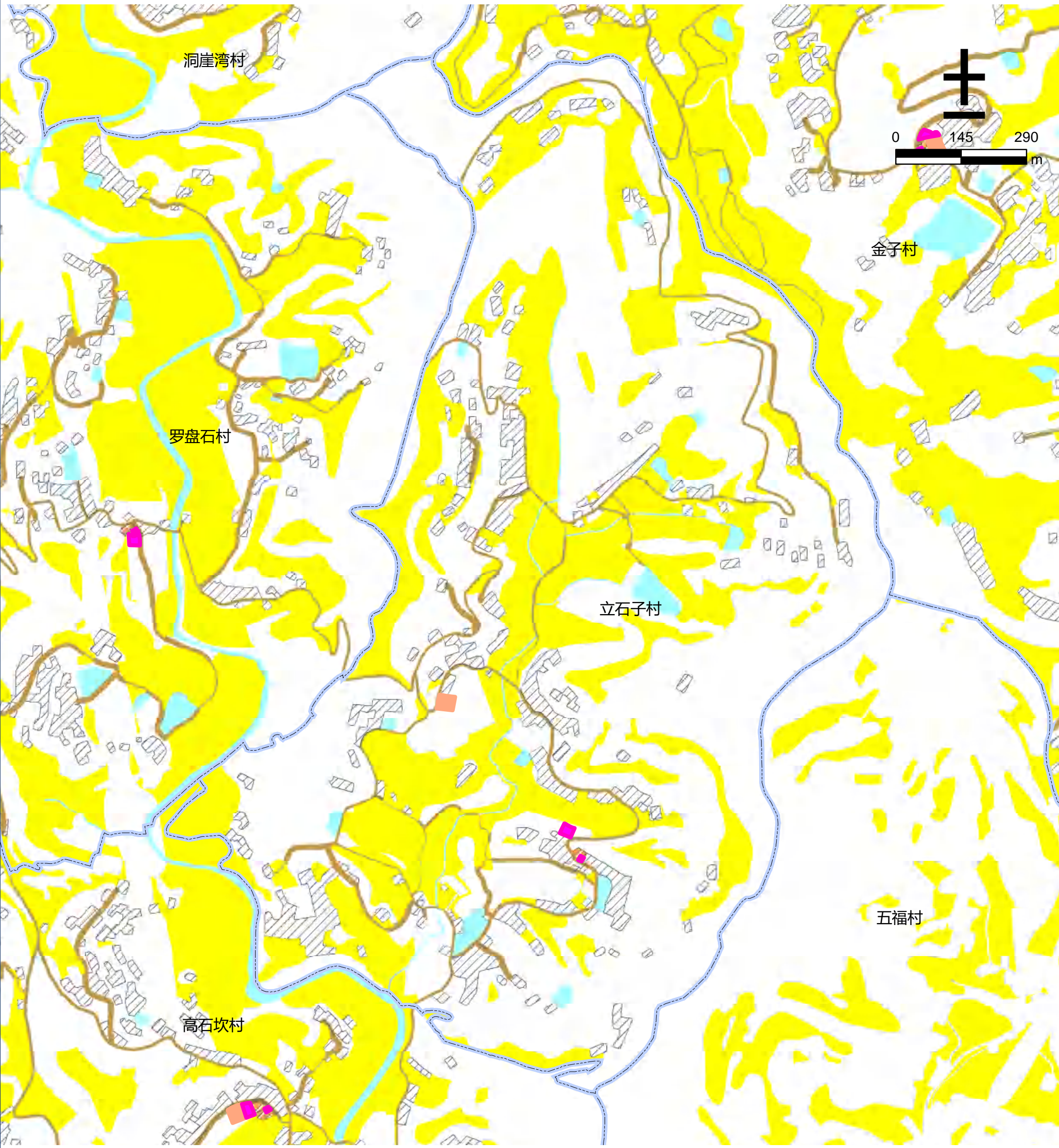
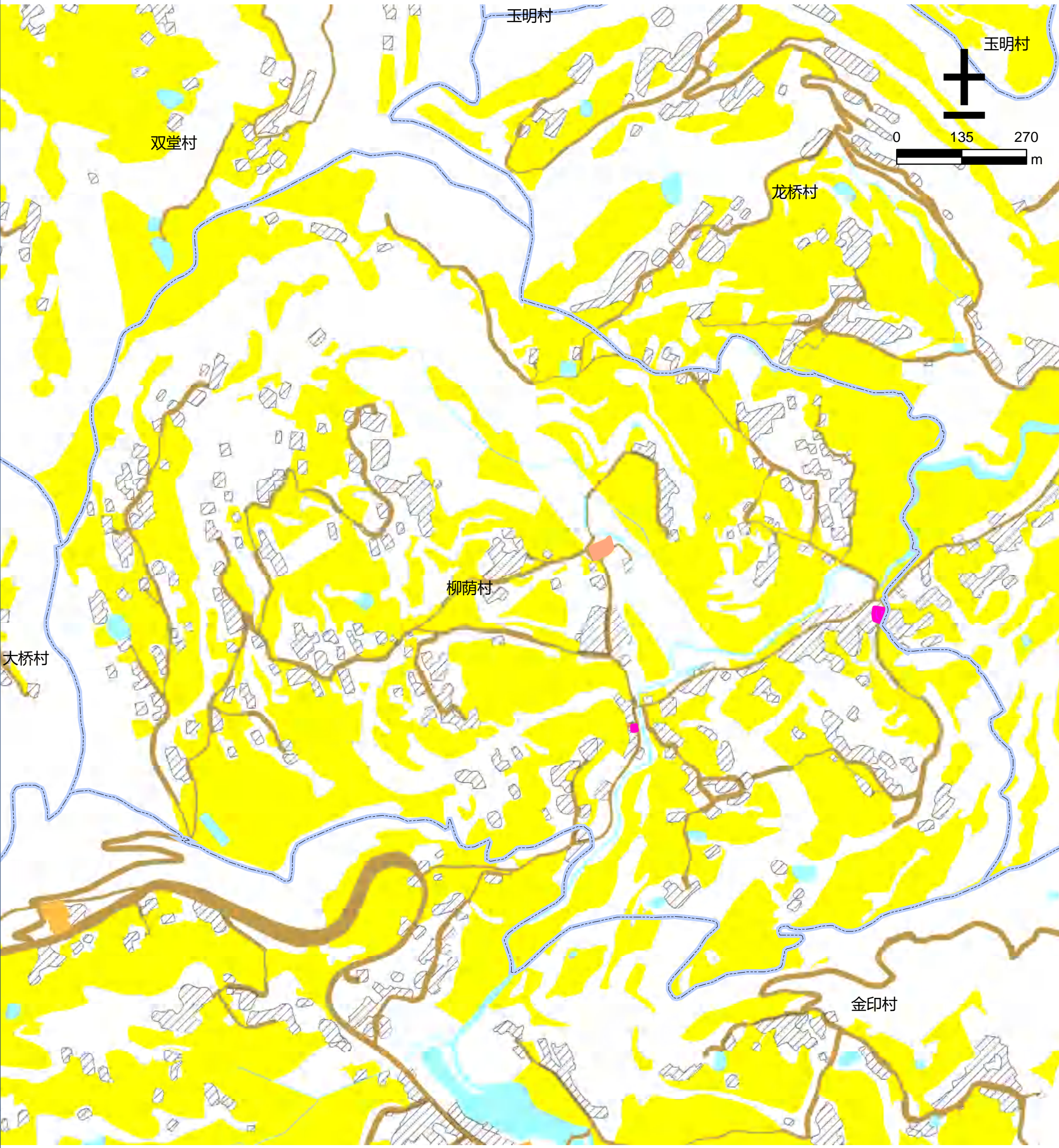


图 例

- | | | | |
|--------|--------|--------|------------|
| 文化用地 | 道路用地 | 基本农田 | 农村社区服务设施用地 |
| 体育用地 | 陆地水域 | 生态红线 | 城镇住宅用地 |
| 娱乐康体用地 | 科教文卫用地 | 城镇开发边界 | 农村宅基地 |

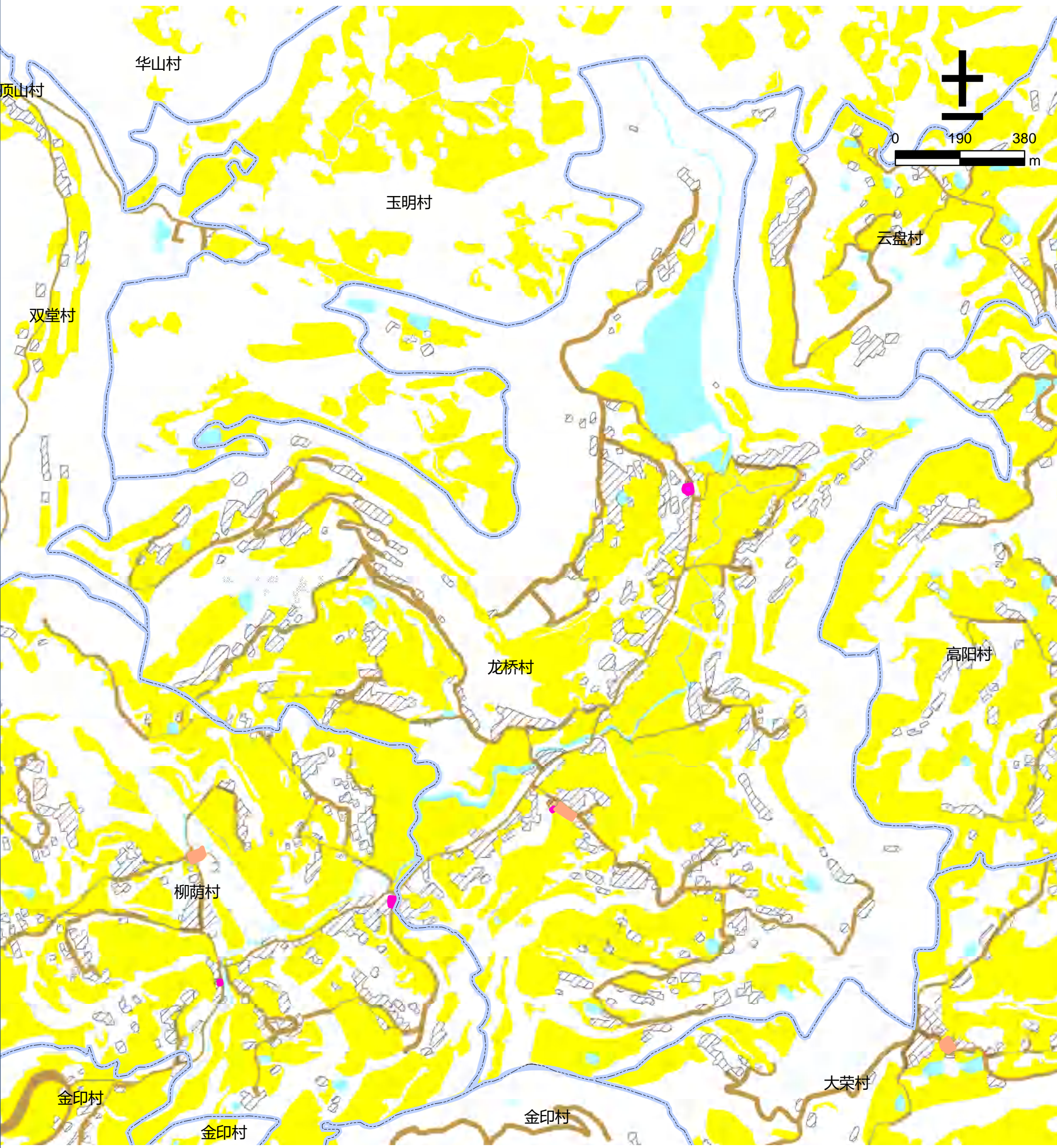
仪陇县金城片区金城镇柳荫村公共文化设施规划图



图例

- | | | | |
|--------|--------|--------|------------|
| 文化用地 | 道路用地 | 基本农田 | 农村社区服务设施用地 |
| 体育用地 | 陆地水域 | 生态红线 | 城镇住宅用地 |
| 娱乐康体用地 | 科教文卫用地 | 城镇开发边界 | 农村宅基地 |

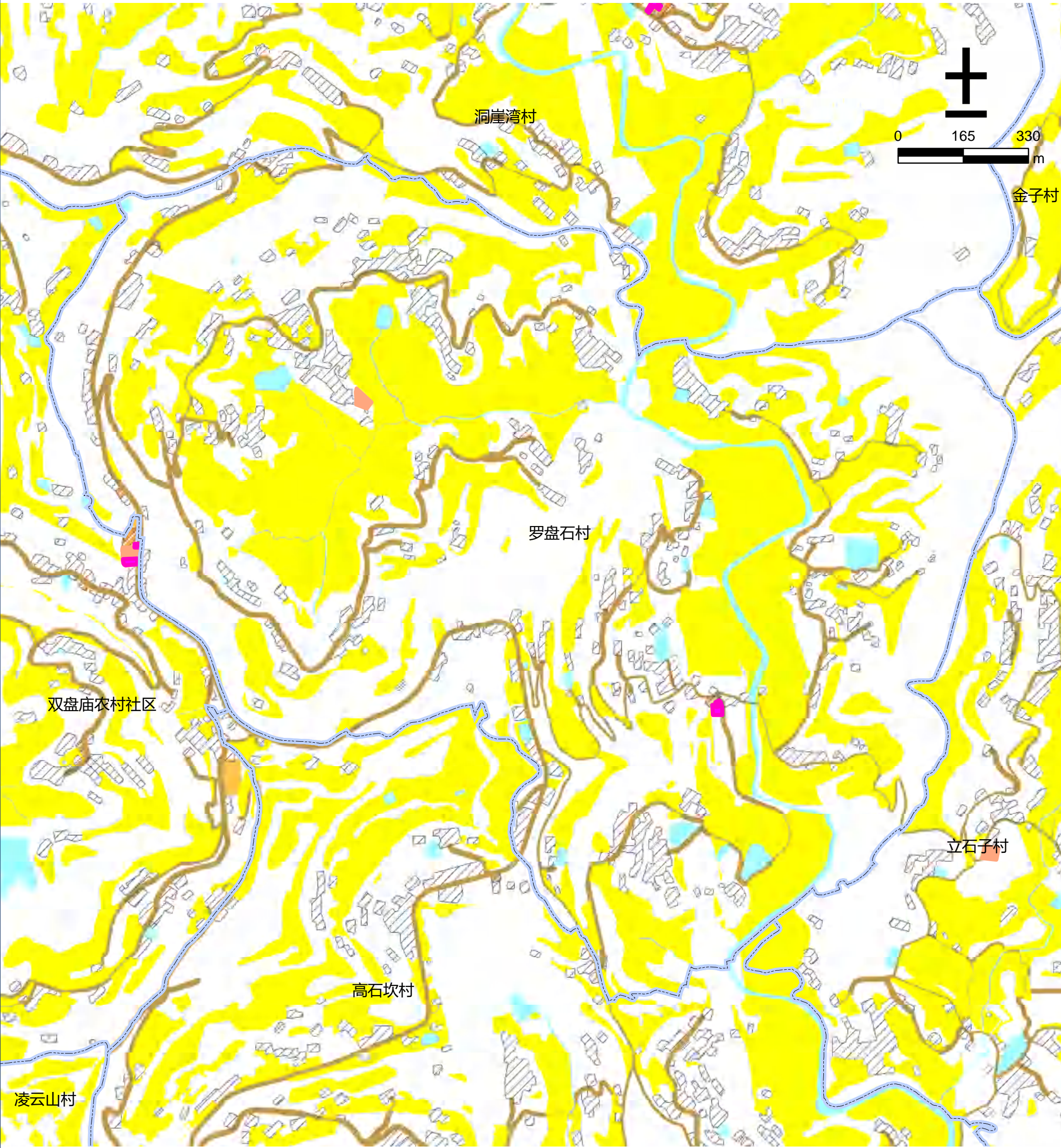
仪陇县金城片区金城镇龙桥村公共文化设施规划图



图例

- | | | | |
|--------|--------|--------|------------|
| 文化用地 | 道路用地 | 基本农田 | 农村社区服务设施用地 |
| 体育用地 | 陆地水域 | 生态红线 | 城镇住宅用地 |
| 娱乐康体用地 | 科教文卫用地 | 城镇开发边界 | 农村宅基地 |

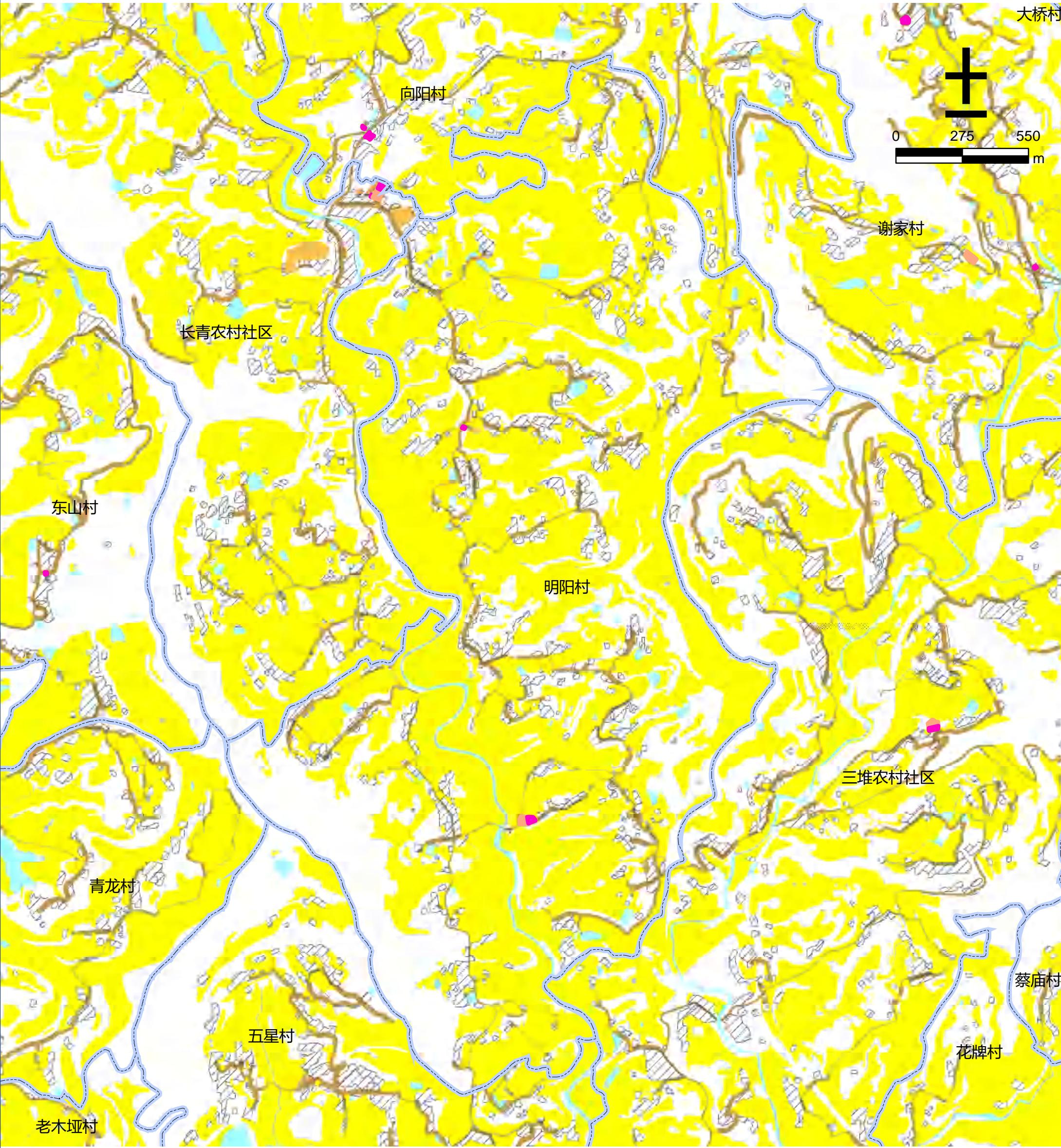
仪陇县金城片区金城镇罗盘石村公共文化设施规划图



图例

- | | | | |
|--------|--------|--------|------------|
| 文化用地 | 道路用地 | 基本农田 | 农村社区服务设施用地 |
| 体育用地 | 陆地水域 | 生态红线 | 城镇住宅用地 |
| 娱乐康体用地 | 科教文卫用地 | 城镇开发边界 | 农村宅基地 |

仪陇县金城片区金城镇明阳村公共文化设施规划图



图例

- | | | | |
|--------|--------|--------|------------|
| 文化用地 | 道路用地 | 基本农田 | 农村社区服务设施用地 |
| 体育用地 | 陆地水域 | 生态红线 | 城镇住宅用地 |
| 娱乐康体用地 | 科教文卫用地 | 城镇开发边界 | 农村宅基地 |

仪陇县金城片区金城镇南山社区公共文化设施规划图

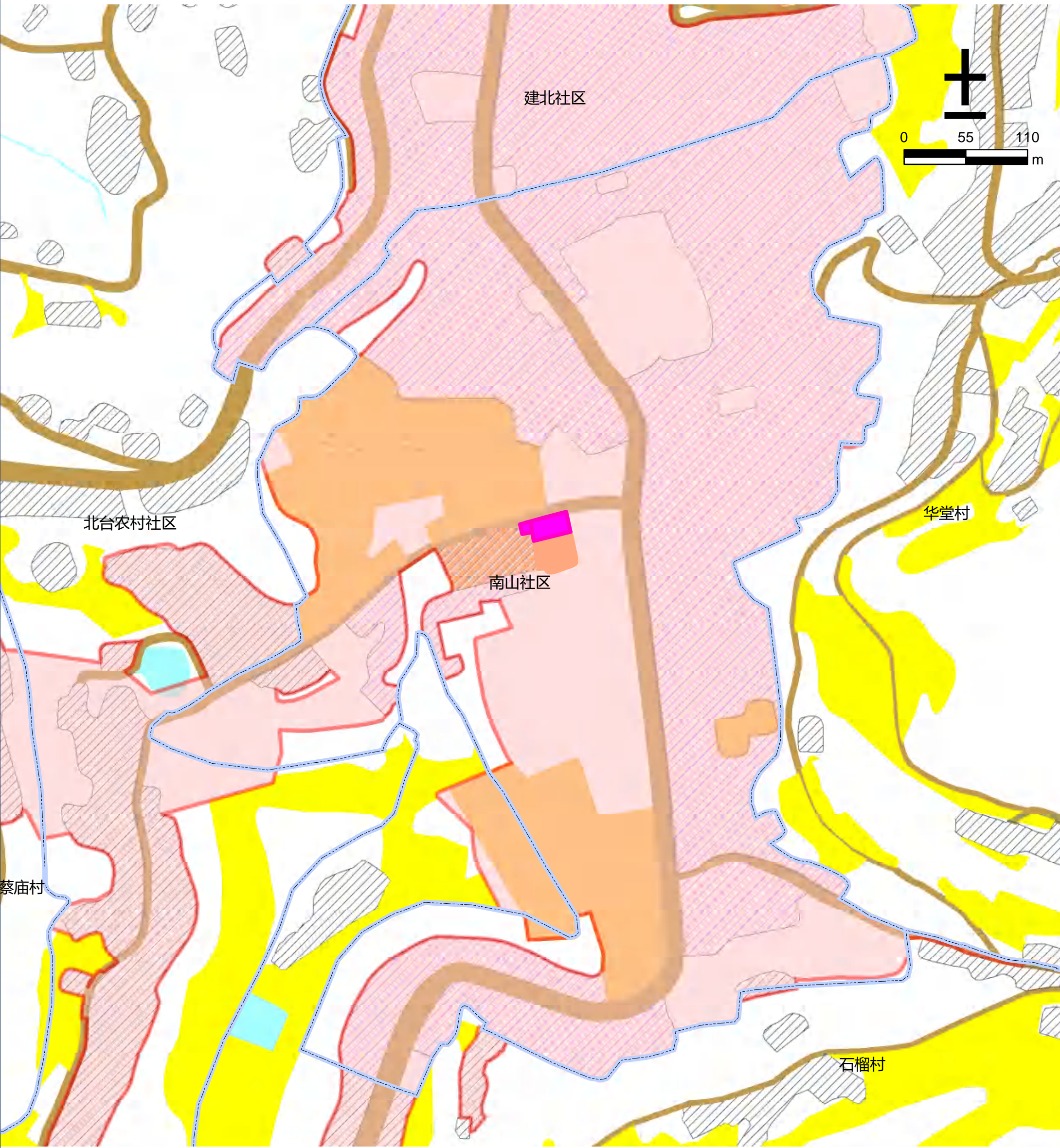


图 例

- | | | | |
|--------|--------|--------|------------|
| 文化用地 | 道路用地 | 基本农田 | 农村社区服务设施用地 |
| 体育用地 | 陆地水域 | 生态红线 | 城镇住宅用地 |
| 娱乐康体用地 | 科教文卫用地 | 城镇开发边界 | 农村宅基地 |

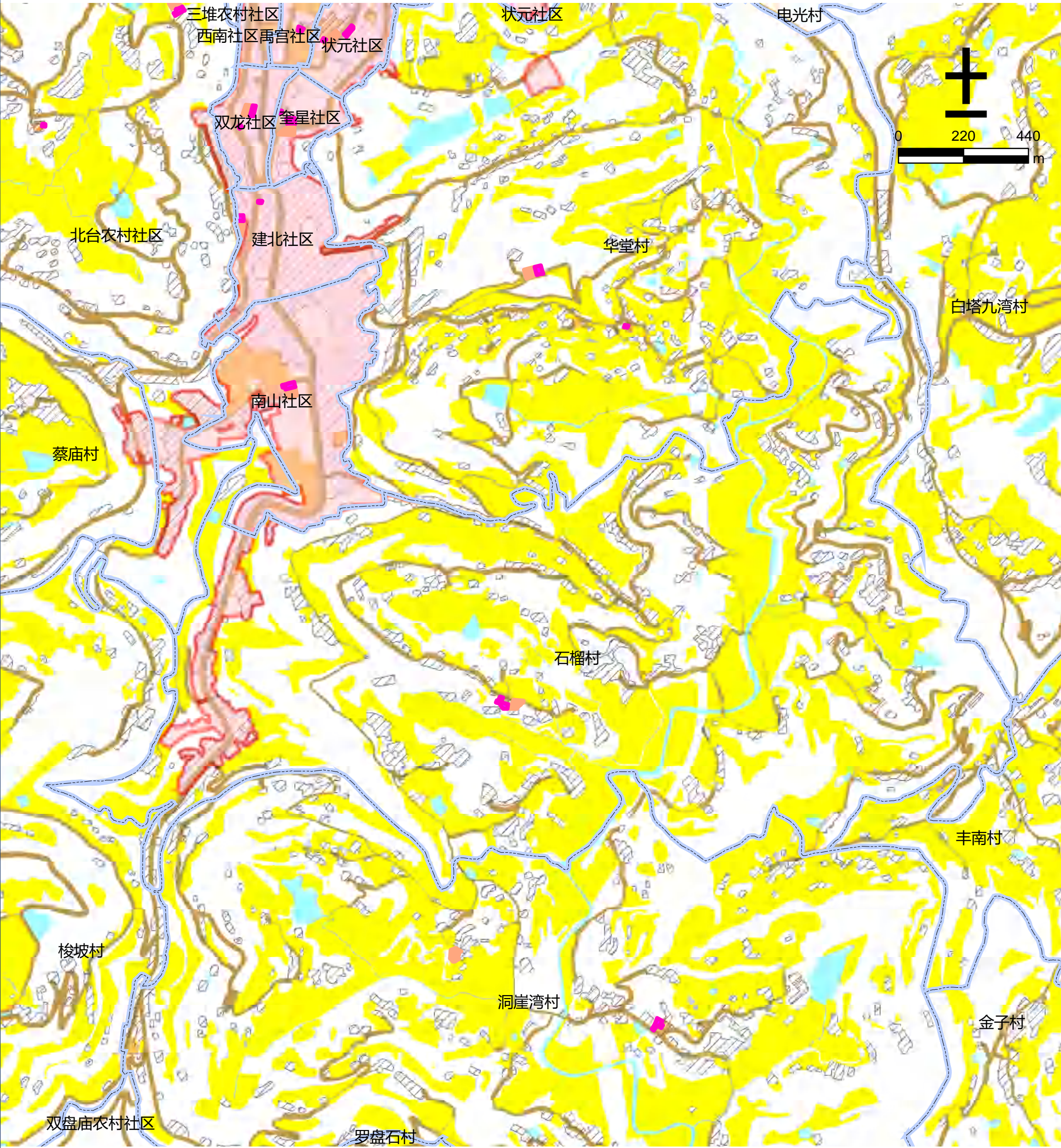
仪陇县金城片区金城镇三堆农村社区公共文化设施规划图



图例

- | | | | |
|--------|--------|--------|------------|
| 文化用地 | 道路用地 | 基本农田 | 农村社区服务设施用地 |
| 体育用地 | 陆地水域 | 生态红线 | 城镇住宅用地 |
| 娱乐康体用地 | 科教文卫用地 | 城镇开发边界 | 农村宅基地 |

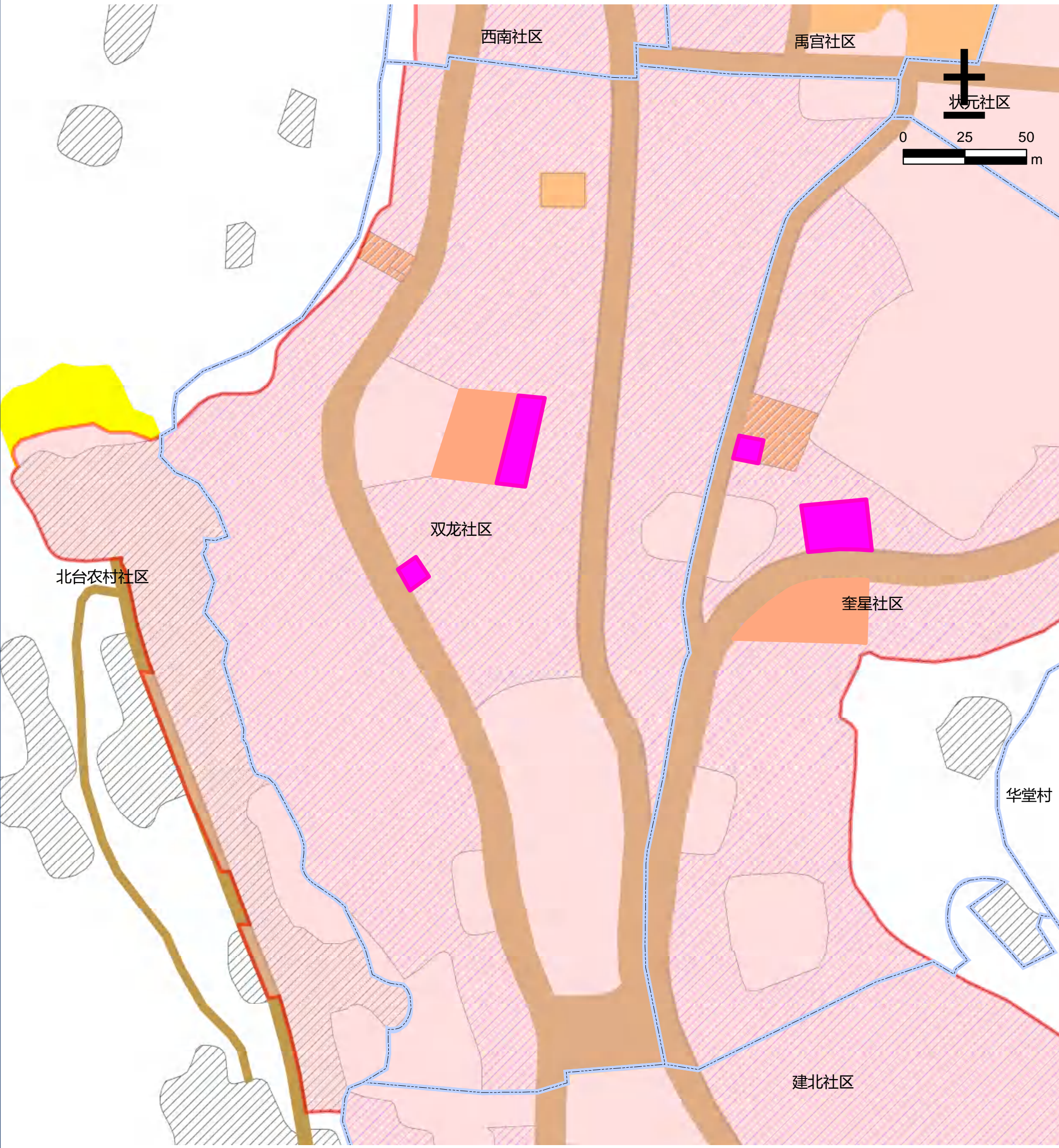
仪陇县金城片区金城镇石榴村公共文化设施规划图



图例

- | | | | |
|--------|--------|--------|------------|
| 文化用地 | 道路用地 | 基本农田 | 农村社区服务设施用地 |
| 体育用地 | 陆地水域 | 生态红线 | 城镇住宅用地 |
| 娱乐康体用地 | 科教文卫用地 | 城镇开发边界 | 农村宅基地 |

仪陇县金城片区金城镇双龙社区公共文化设施规划图



图例

- | | | | |
|--------|--------|--------|------------|
| 文化用地 | 道路用地 | 基本农田 | 农村社区服务设施用地 |
| 体育用地 | 陆地水域 | 生态红线 | 城镇住宅用地 |
| 娱乐康体用地 | 科教文卫用地 | 城镇开发边界 | 农村宅基地 |

仪陇县金城片区金城镇双盘庙农村社区公共文化设施规划图

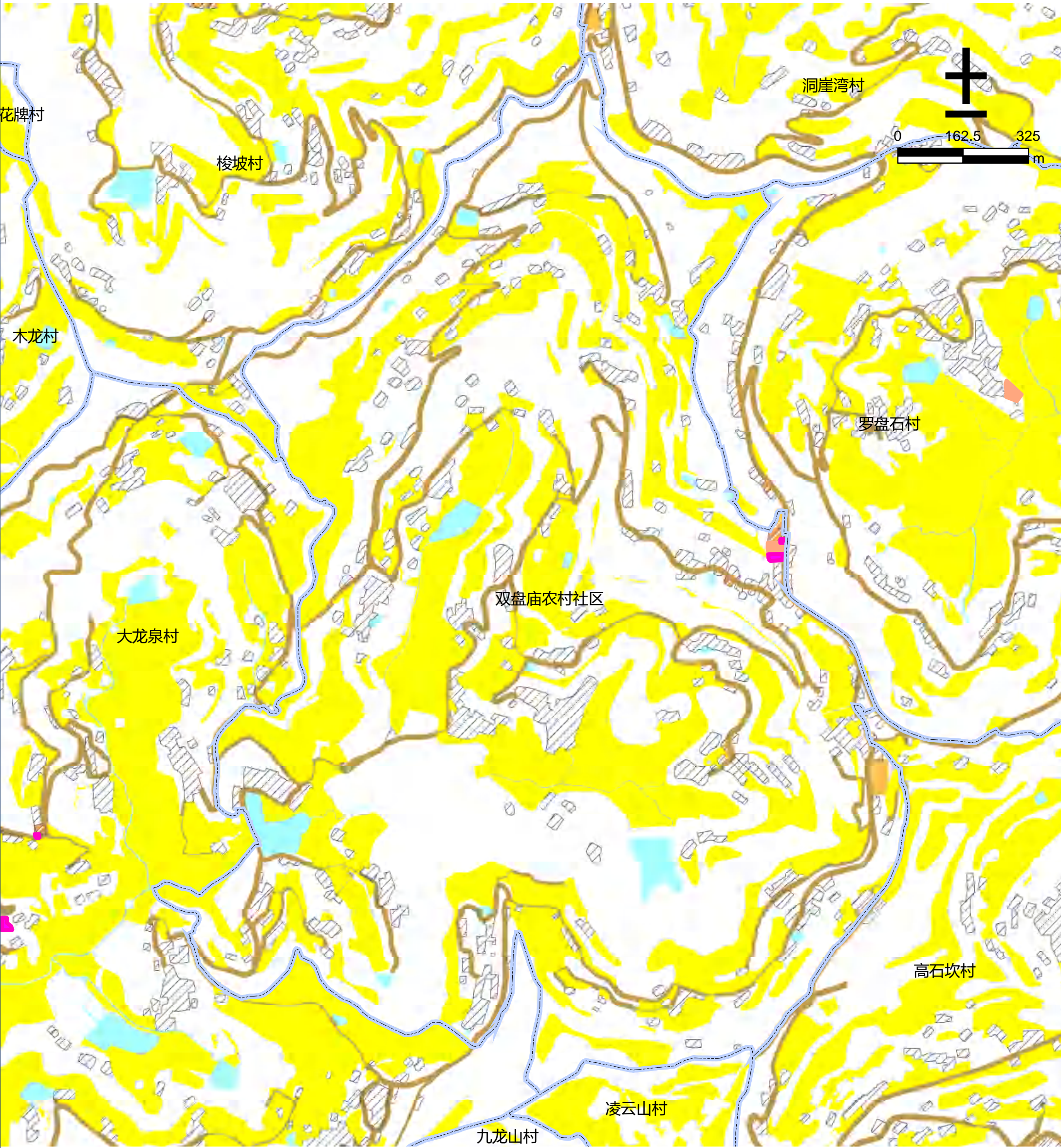


图 例

- | | | | |
|--------|--------|--------|------------|
| 文化用地 | 道路用地 | 基本农田 | 农村社区服务设施用地 |
| 体育用地 | 陆地水域 | 生态红线 | 城镇住宅用地 |
| 娱乐康体用地 | 科教文卫用地 | 城镇开发边界 | 农村宅基地 |

仪陇县金城片区金城镇双堂村公共文化设施规划图

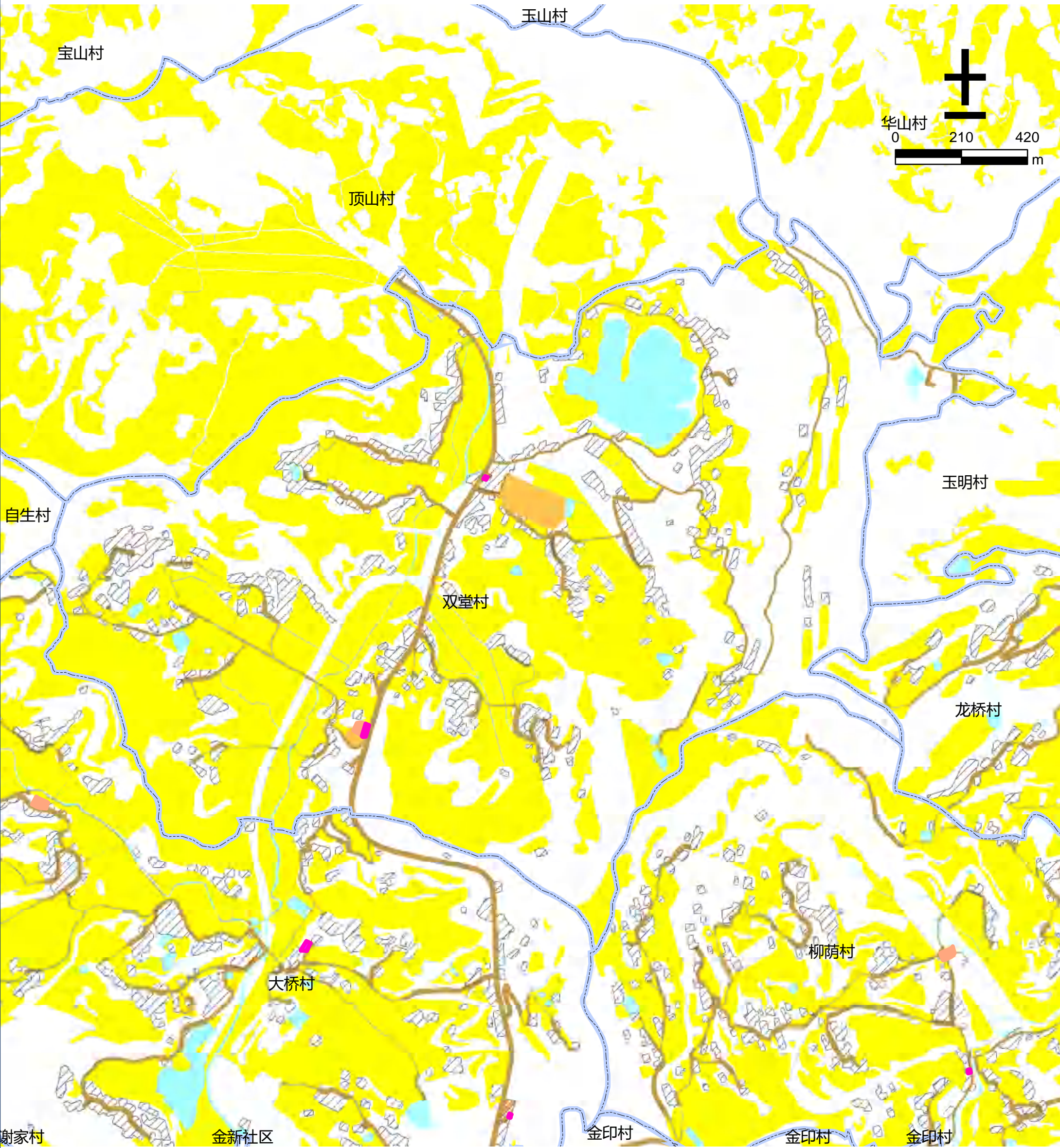


图 例

- | | | | |
|--------|--------|--------|------------|
| 文化用地 | 道路用地 | 基本农田 | 农村社区服务设施用地 |
| 体育用地 | 陆地水域 | 生态红线 | 城镇住宅用地 |
| 娱乐康体用地 | 科教文卫用地 | 城镇开发边界 | 农村宅基地 |

仪陇县金城片区金城镇梭坡村公共文化设施规划图

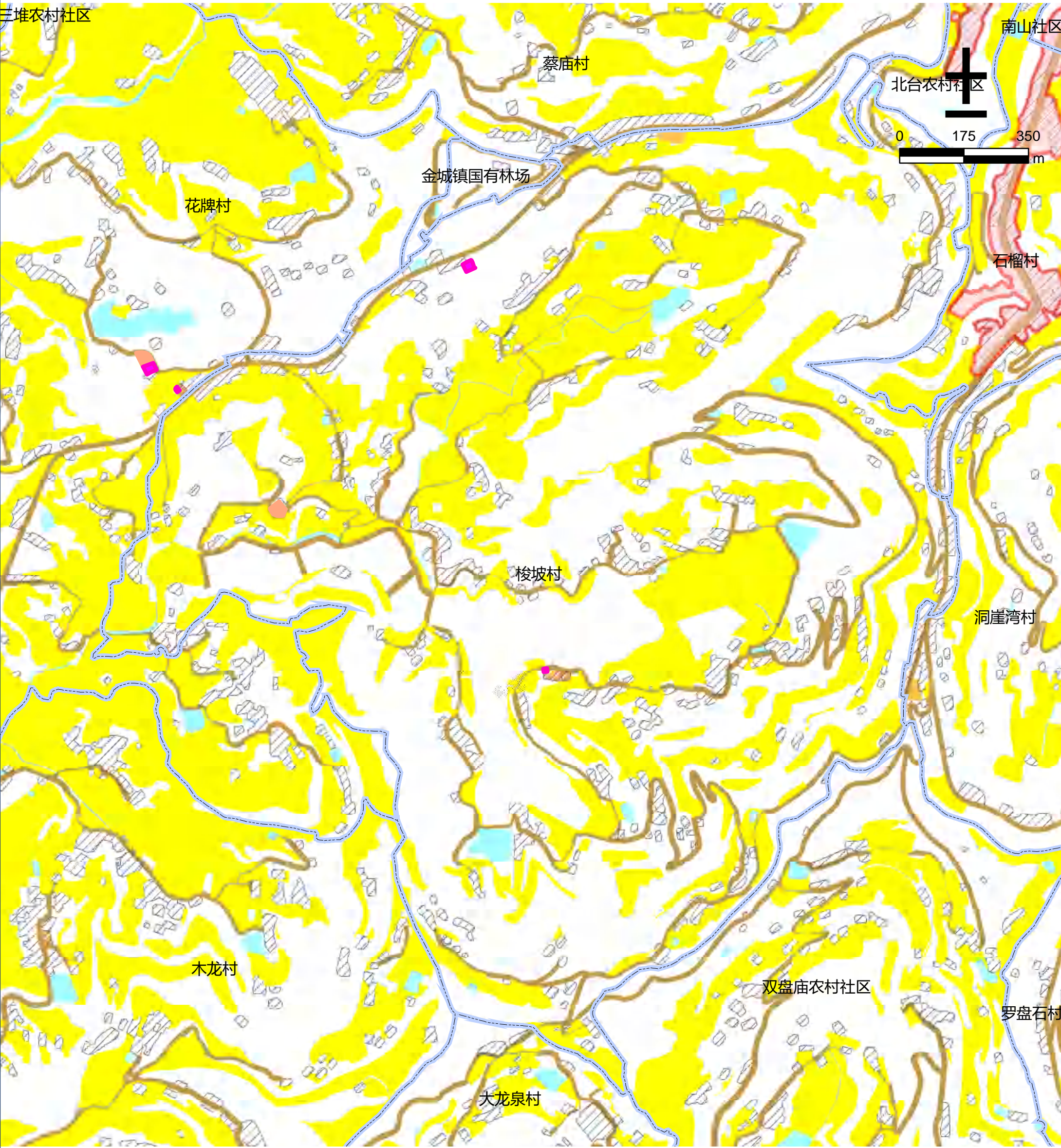


图 例

- | | | | |
|--------|--------|--------|------------|
| 文化用地 | 道路用地 | 基本农田 | 农村社区服务设施用地 |
| 体育用地 | 陆地水域 | 生态红线 | 城镇住宅用地 |
| 娱乐康体用地 | 科教文卫用地 | 城镇开发边界 | 农村宅基地 |

仪陇县金城片区金城镇西南社区公共文化设施规划图

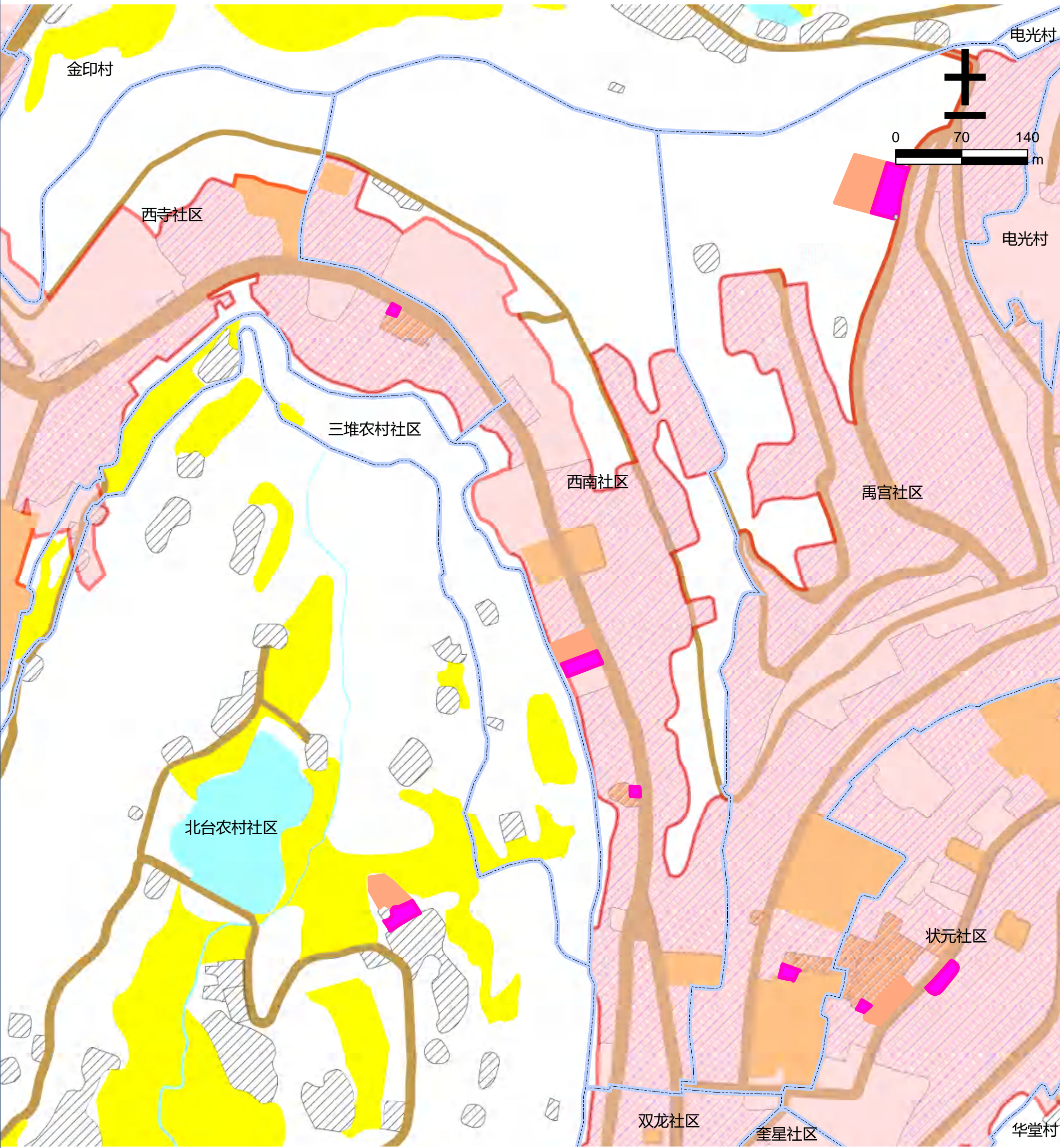
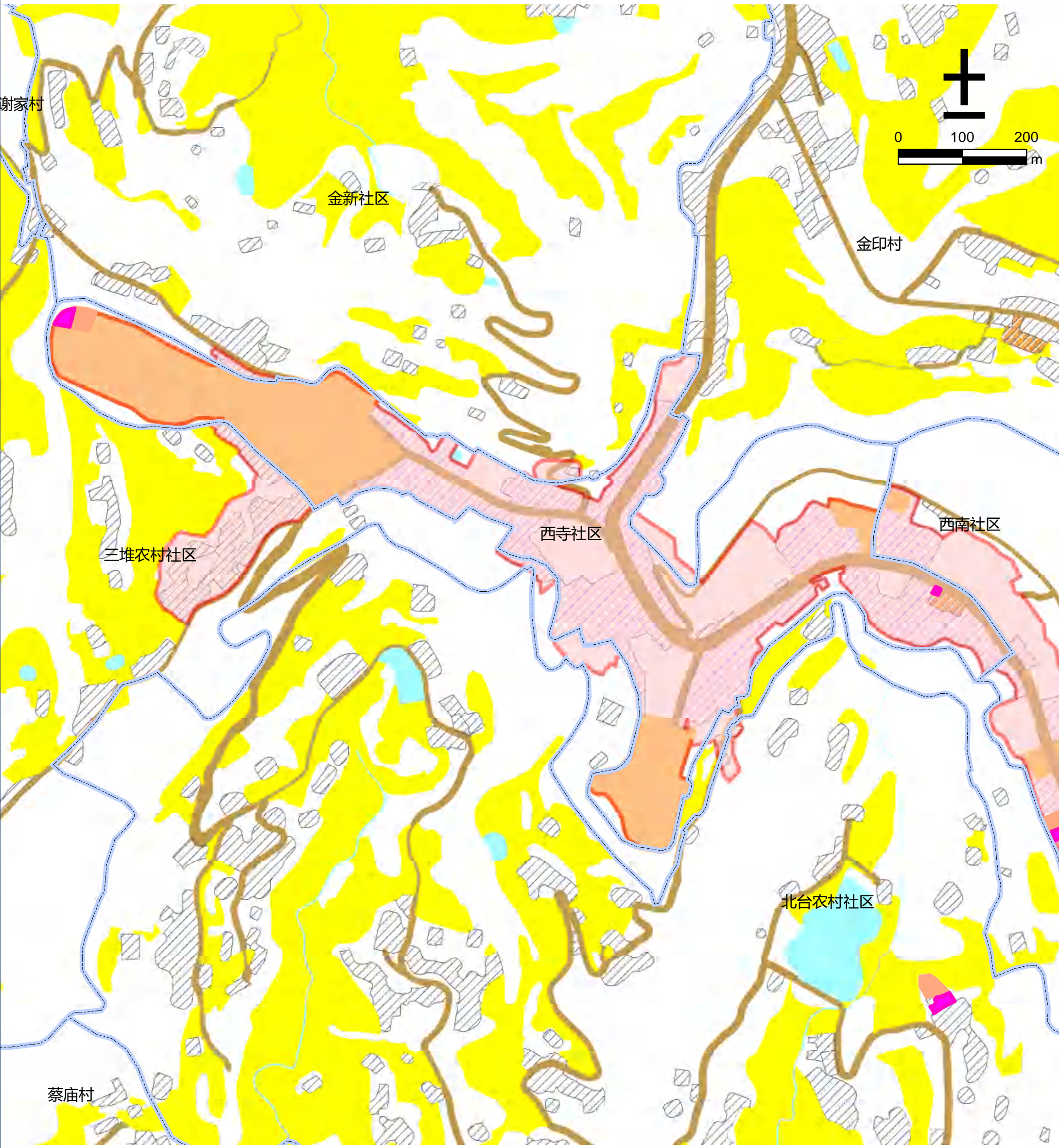


图 例

- | | | | |
|--------|--------|--------|------------|
| 文化用地 | 道路用地 | 基本农田 | 农村社区服务设施用地 |
| 体育用地 | 陆地水域 | 生态红线 | 城镇住宅用地 |
| 娱乐康体用地 | 科教文卫用地 | 城镇开发边界 | 农村宅基地 |

仪陇县金城片区金城镇西寺社区公共文化设施规划图



图例

- | | | | |
|--------|--------|--------|------------|
| 文化用地 | 道路用地 | 基本农田 | 农村社区服务设施用地 |
| 体育用地 | 陆地水域 | 生态红线 | 城镇住宅用地 |
| 娱乐康体用地 | 科教文卫用地 | 城镇开发边界 | 农村宅基地 |

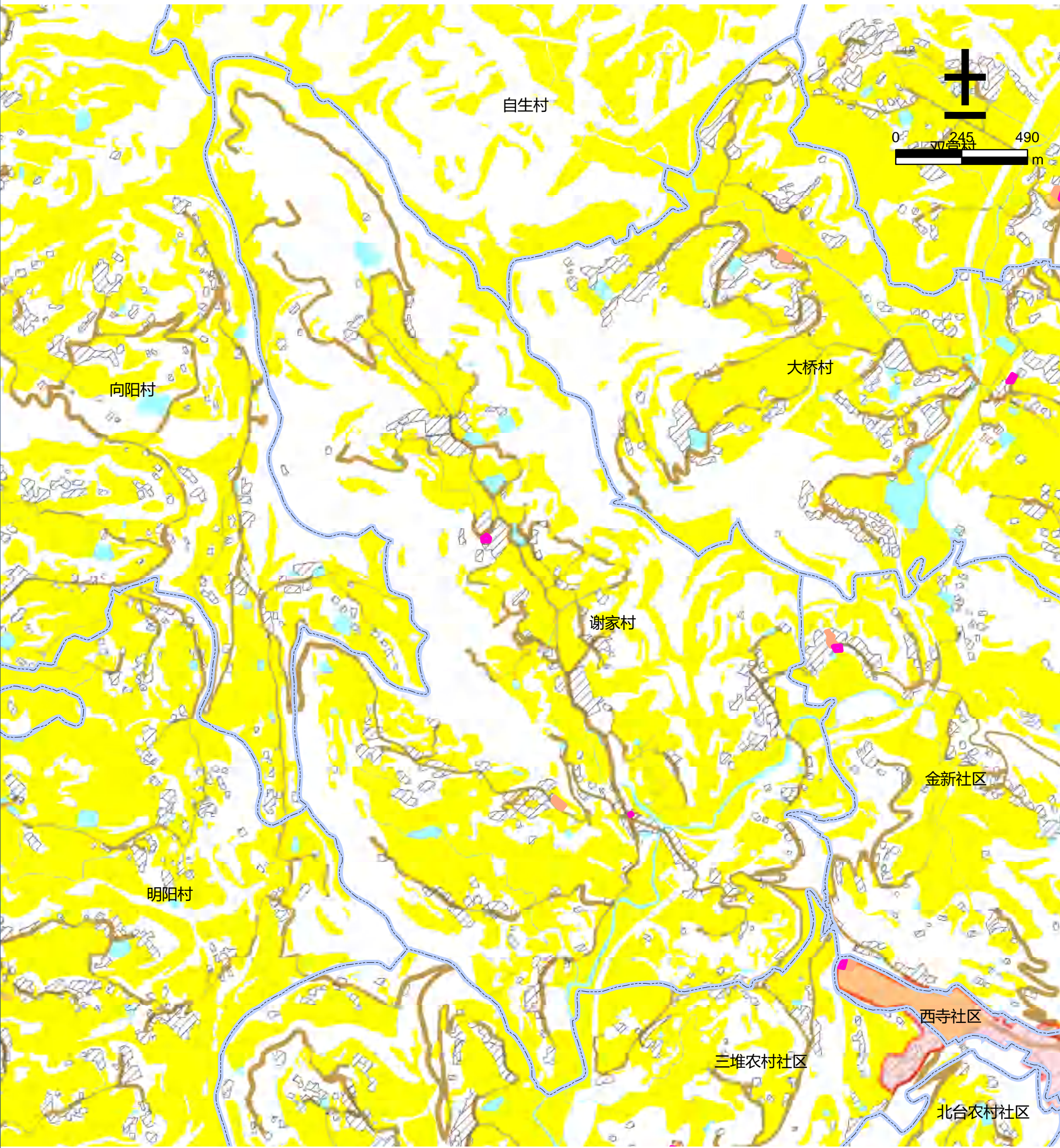
仪陇县金城片区金城镇向阳村公共文化设施规划图



图例

- | | | | |
|--------|--------|--------|------------|
| 文化用地 | 道路用地 | 基本农田 | 农村社区服务设施用地 |
| 体育用地 | 陆地水域 | 生态红线 | 城镇住宅用地 |
| 娱乐康体用地 | 科教文卫用地 | 城镇开发边界 | 农村宅基地 |

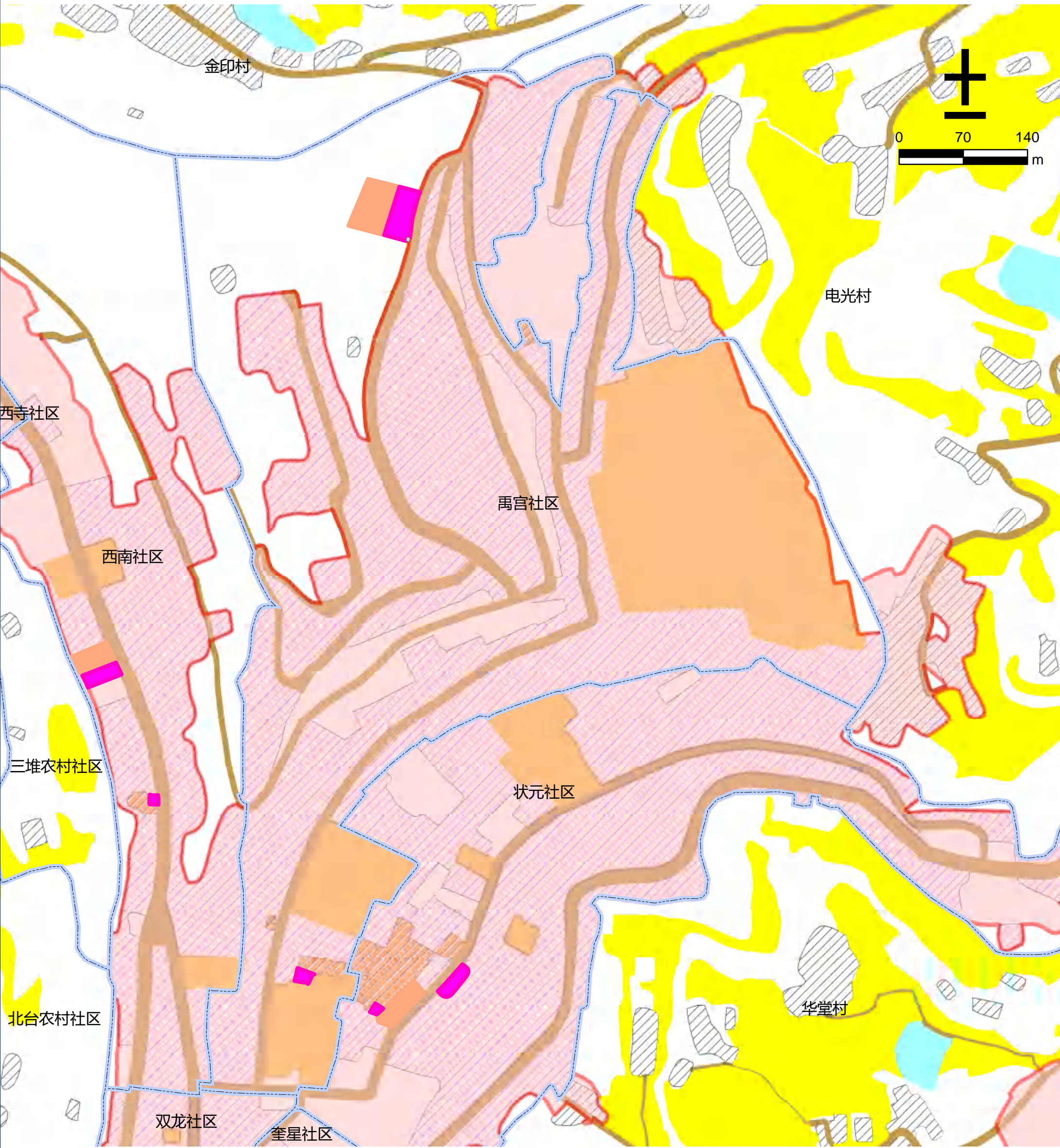
仪陇县金城片区金城镇谢家村公共文化设施规划图



图例

- | | | | |
|--------|--------|--------|------------|
| 文化用地 | 道路用地 | 基本农田 | 农村社区服务设施用地 |
| 体育用地 | 陆地水域 | 生态红线 | 城镇住宅用地 |
| 娱乐康体用地 | 科教文卫用地 | 城镇开发边界 | 农村宅基地 |

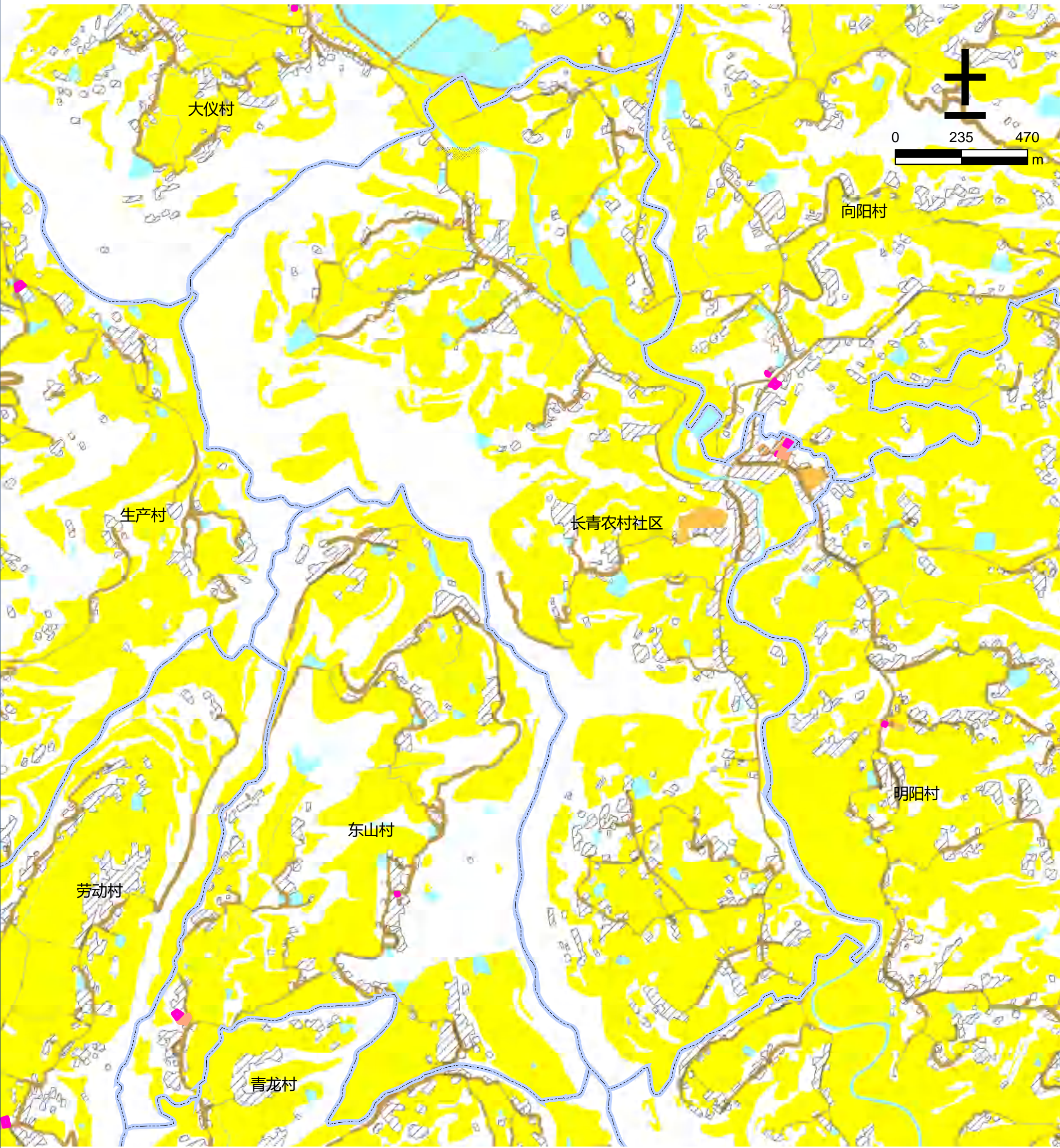
仪陇县金城片区金城镇禹宫社区公共文化设施规划图



图例

- | | | | |
|--------|--------|--------|------------|
| 文化用地 | 道路用地 | 基本农田 | 农村社区服务设施用地 |
| 体育用地 | 陆地水域 | 生态红线 | 城镇住宅用地 |
| 娱乐康体用地 | 科教文卫用地 | 城镇开发边界 | 农村宅基地 |

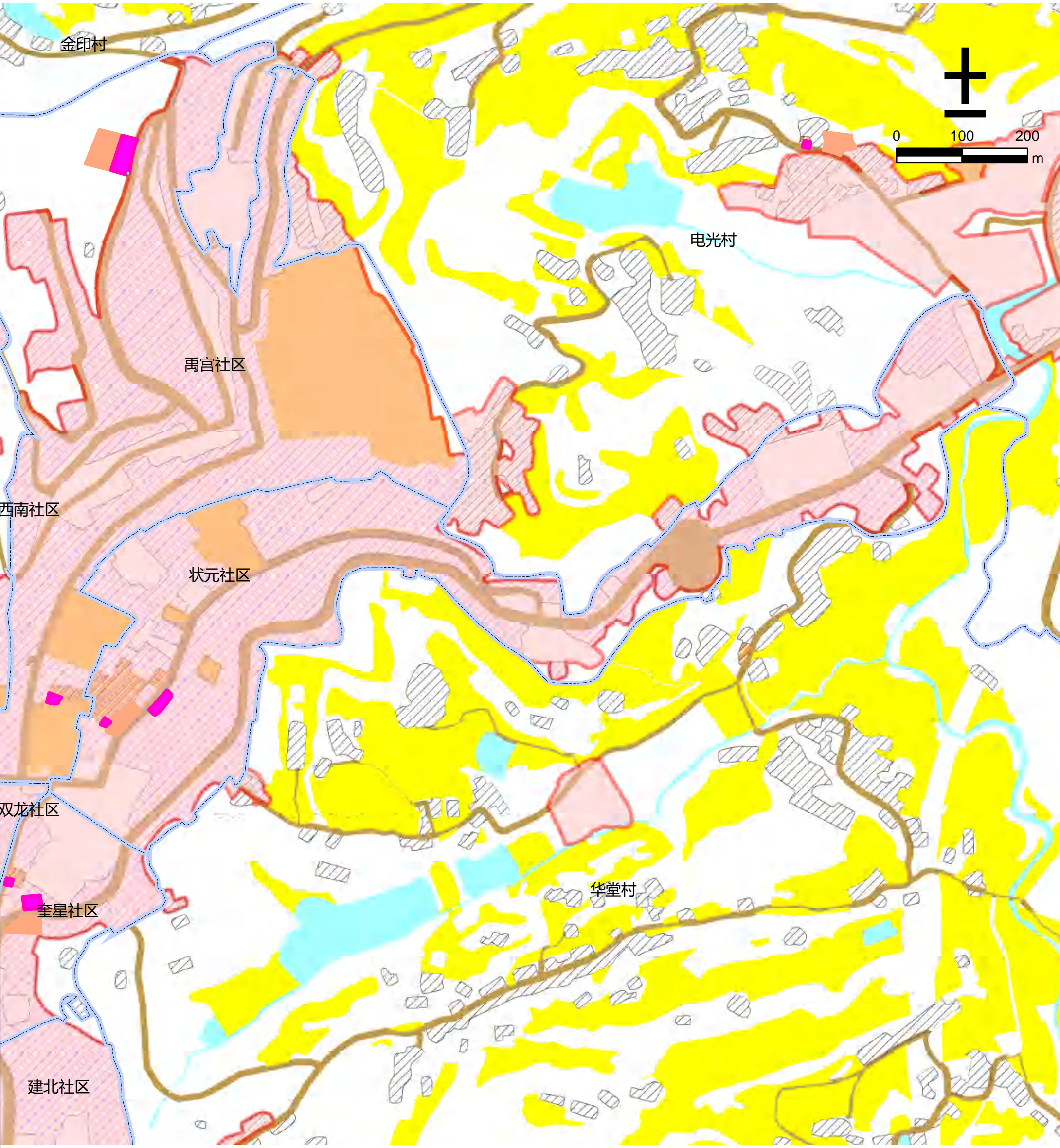
仪陇县金城片区金城镇长青农村社区公共文化设施规划图



图例

- | | | | |
|--------|--------|--------|------------|
| 文化用地 | 道路用地 | 基本农田 | 农村社区服务设施用地 |
| 体育用地 | 陆地水域 | 生态红线 | 城镇住宅用地 |
| 娱乐康体用地 | 科教文卫用地 | 城镇开发边界 | 农村宅基地 |

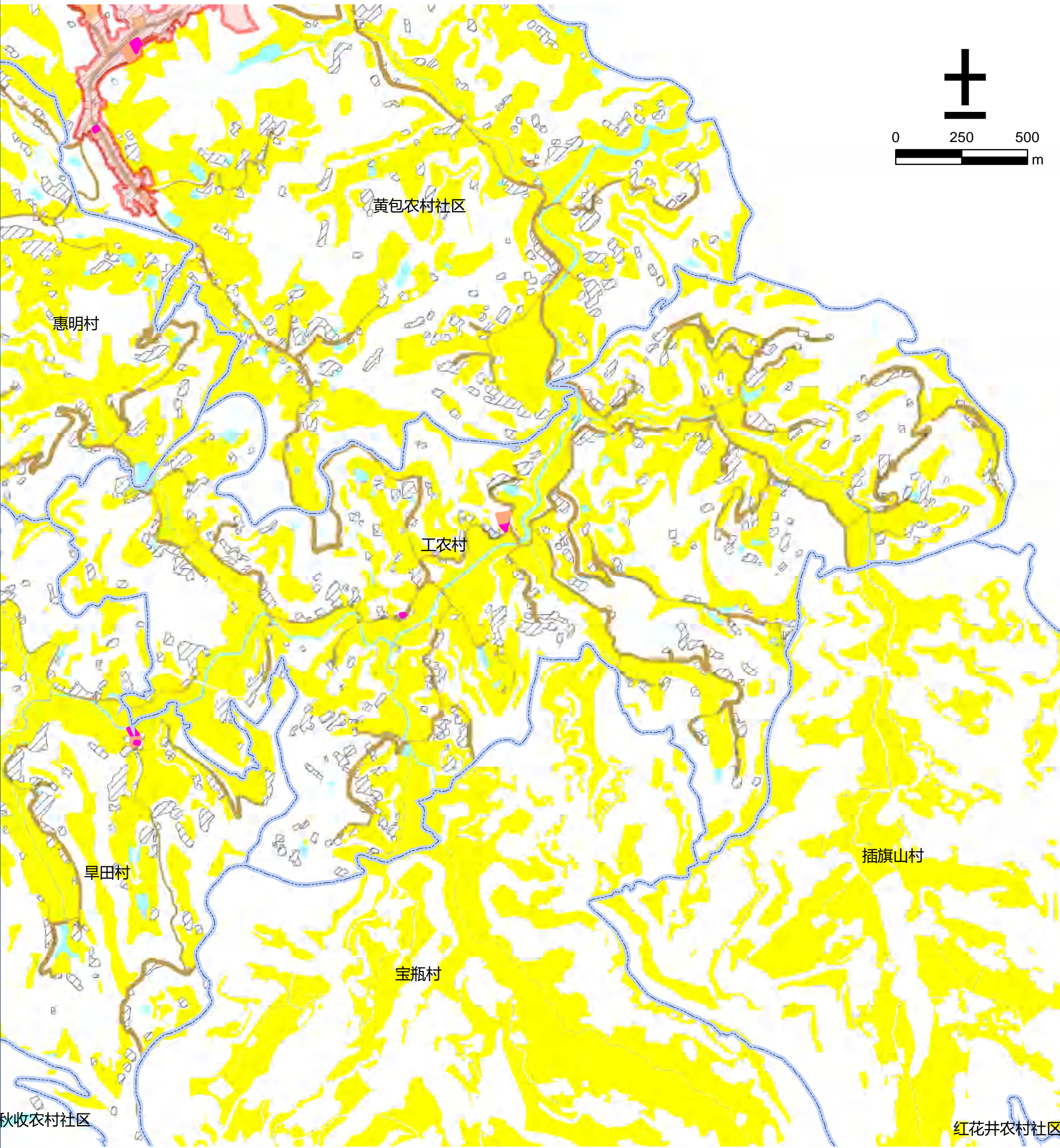
仪陇县金城片区金城镇状元社区公共文化设施规划图



图例

- | | | | |
|--------|--------|--------|------------|
| 文化用地 | 道路用地 | 基本农田 | 农村社区服务设施用地 |
| 体育用地 | 陆地水域 | 生态红线 | 城镇住宅用地 |
| 娱乐康体用地 | 科教文卫用地 | 城镇开发边界 | 农村宅基地 |

仪陇县金城片区来仪乡工农村公共文化设施规划图



图例

- | | | | |
|--------|--------|--------|------------|
| 文化用地 | 道路用地 | 基本农田 | 农村社区服务设施用地 |
| 体育用地 | 陆地水域 | 生态红线 | 城镇住宅用地 |
| 娱乐康体用地 | 科教文卫用地 | 城镇开发边界 | 农村宅基地 |

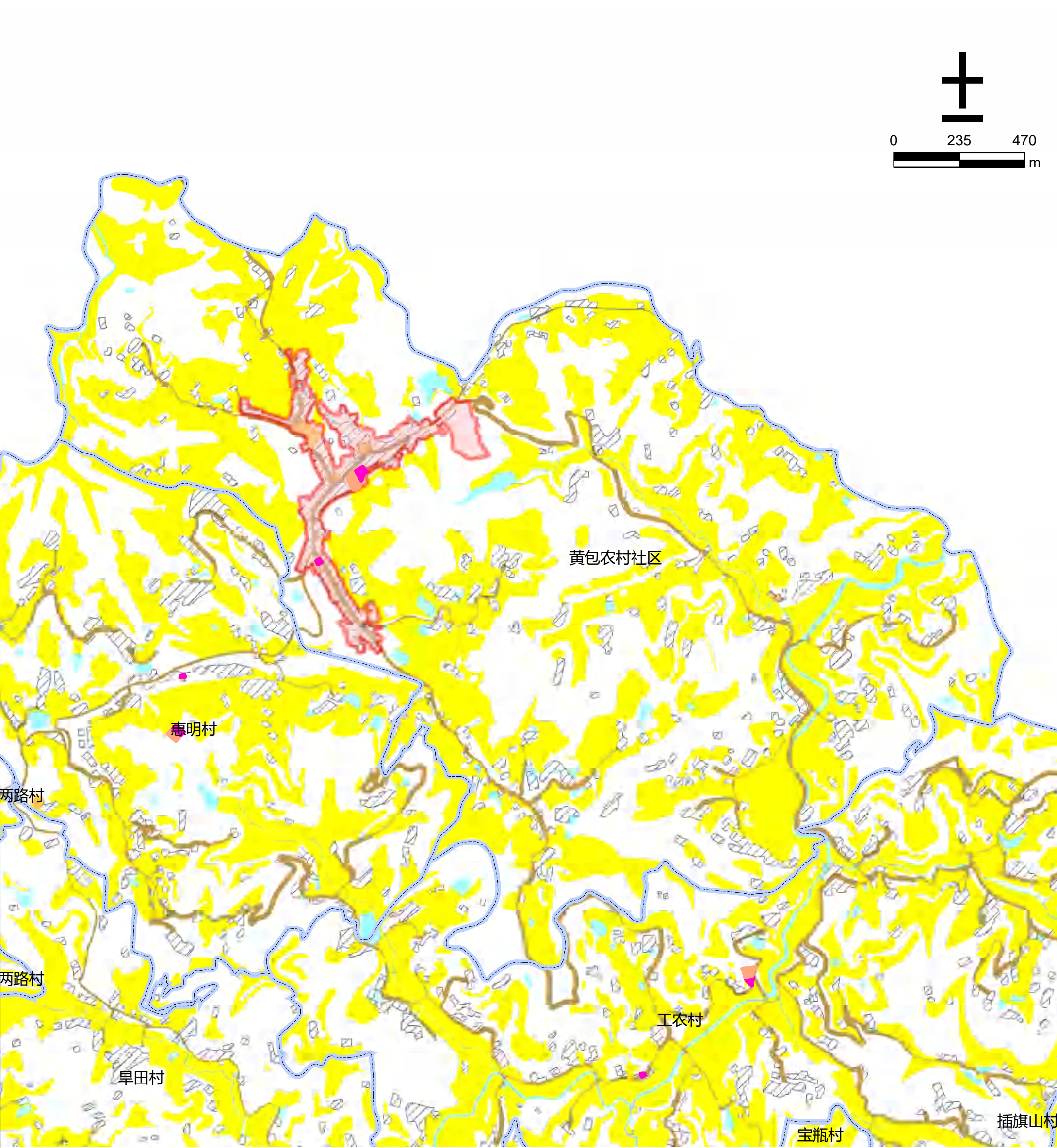
仪陇县金城片区来仪乡旱田村公共文化设施规划图



图例

- | | | | |
|--------|--------|--------|------------|
| 文化用地 | 道路用地 | 基本农田 | 农村社区服务设施用地 |
| 体育用地 | 陆地水域 | 生态红线 | 城镇住宅用地 |
| 娱乐康体用地 | 科教文卫用地 | 城镇开发边界 | 农村宅基地 |

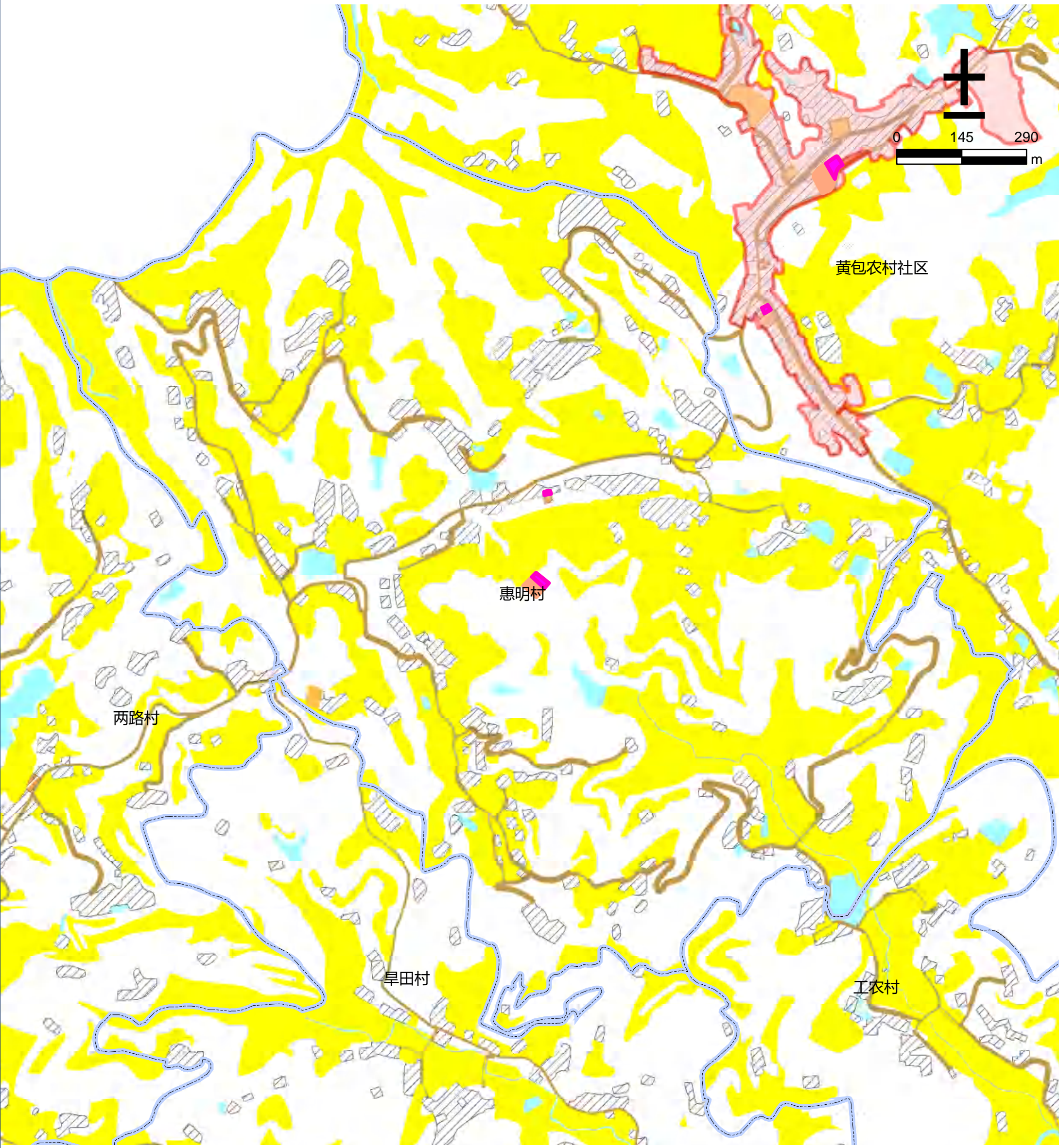
仪陇县金城片区来仪乡黄包农村社区公共文化设施规划图



图例

- | | | | |
|--------|--------|--------|------------|
| 文化用地 | 道路用地 | 基本农田 | 农村社区服务设施用地 |
| 体育用地 | 陆地水域 | 生态红线 | 城镇住宅用地 |
| 娱乐康体用地 | 科教文卫用地 | 城镇开发边界 | 农村宅基地 |

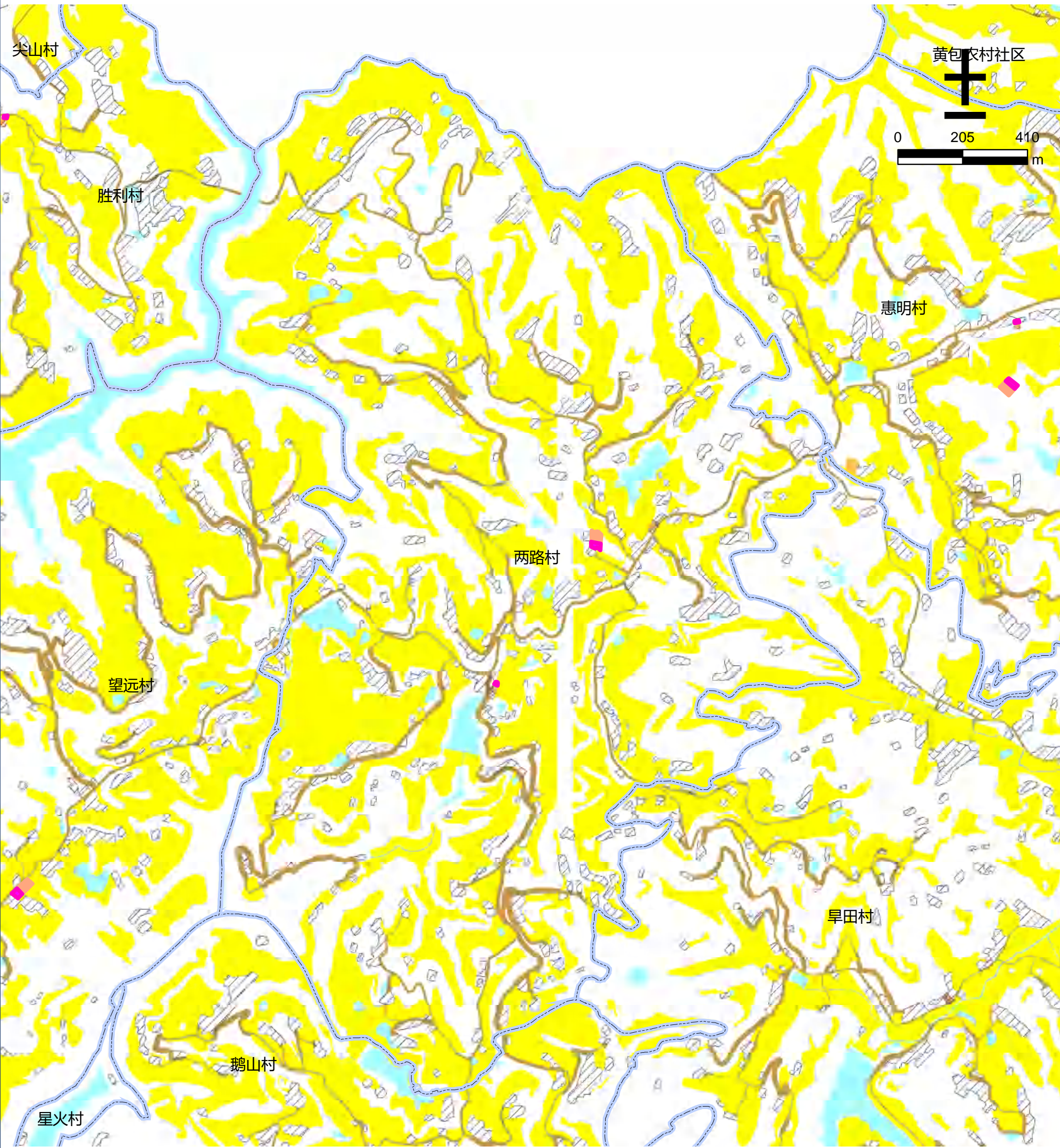
仪陇县金城片区来仪乡惠明村公共文化设施规划图



图例

- | | | | |
|--------|--------|--------|------------|
| 文化用地 | 道路用地 | 基本农田 | 农村社区服务设施用地 |
| 体育用地 | 陆地水域 | 生态红线 | 城镇住宅用地 |
| 娱乐康体用地 | 科教文卫用地 | 城镇开发边界 | 农村宅基地 |

仪陇县金城片区来仪乡两路村公共文化设施规划图



图例

- | | | | |
|--------|--------|--------|------------|
| 文化用地 | 道路用地 | 基本农田 | 农村社区服务设施用地 |
| 体育用地 | 陆地水域 | 生态红线 | 城镇住宅用地 |
| 娱乐康体用地 | 科教文卫用地 | 城镇开发边界 | 农村宅基地 |

仪陇县金城片区来仪乡望远村公共文化设施规划图



图例

- | | | | |
|--------|--------|--------|------------|
| 文化用地 | 道路用地 | 基本农田 | 农村社区服务设施用地 |
| 体育用地 | 陆地水域 | 生态红线 | 城镇住宅用地 |
| 娱乐康体用地 | 科教文卫用地 | 城镇开发边界 | 农村宅基地 |

仪陇县金城片区日兴镇白塔九湾村公共文化设施规划图 ■



图例

- | | | | |
|--------|--------|--------|------------|
| 文化用地 | 道路用地 | 基本农田 | 农村社区服务设施用地 |
| 体育用地 | 陆地水域 | 生态红线 | 城镇住宅用地 |
| 娱乐康体用地 | 科教文卫用地 | 城镇开发边界 | 农村宅基地 |

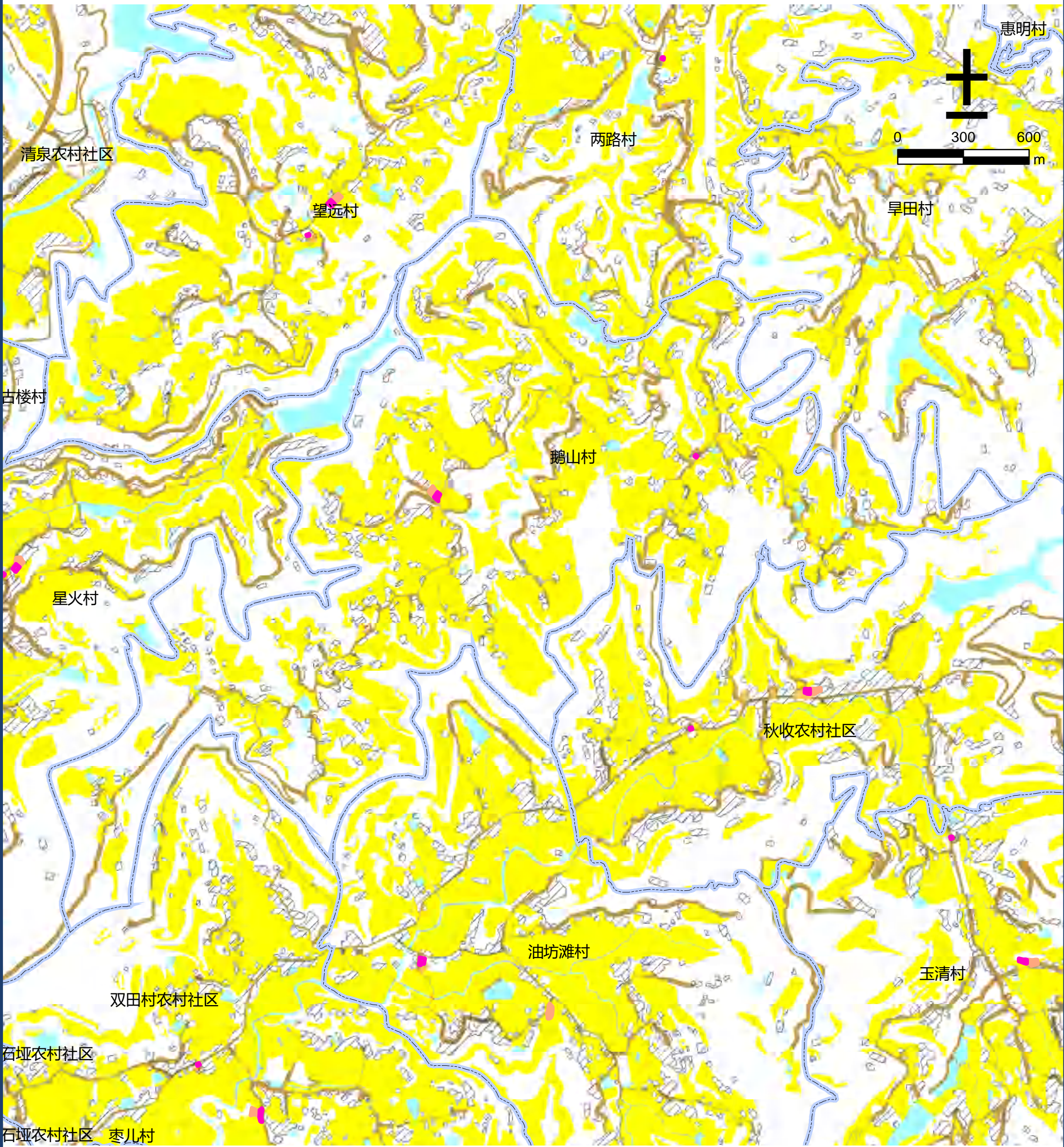
仪陇县金城片区日兴镇大荣村公共文化设施规划图















图例

- | | | | |
|--------|--------|--------|------------|
| 文化用地 | 道路用地 | 基本农田 | 农村社区服务设施用地 |
| 体育用地 | 陆地水域 | 生态红线 | 城镇住宅用地 |
| 娱乐康体用地 | 科教文卫用地 | 城镇开发边界 | 农村宅基地 |

仪陇县金城片区日兴镇鹅山村公共文化设施规划图



图例

- | | | | |
|--|--|--|--|
|  文化用地 |  道路用地 |  基本农田 |  农村社区服务设施用地 |
|  体育用地 |  陆地水域 |  生态红线 |  城镇住宅用地 |
|  娱乐康体用地 |  科教文卫用地 |  城镇开发边界 |  农村宅基地 |

仪陇县金城片区日兴镇丰南村公共文化设施规划图

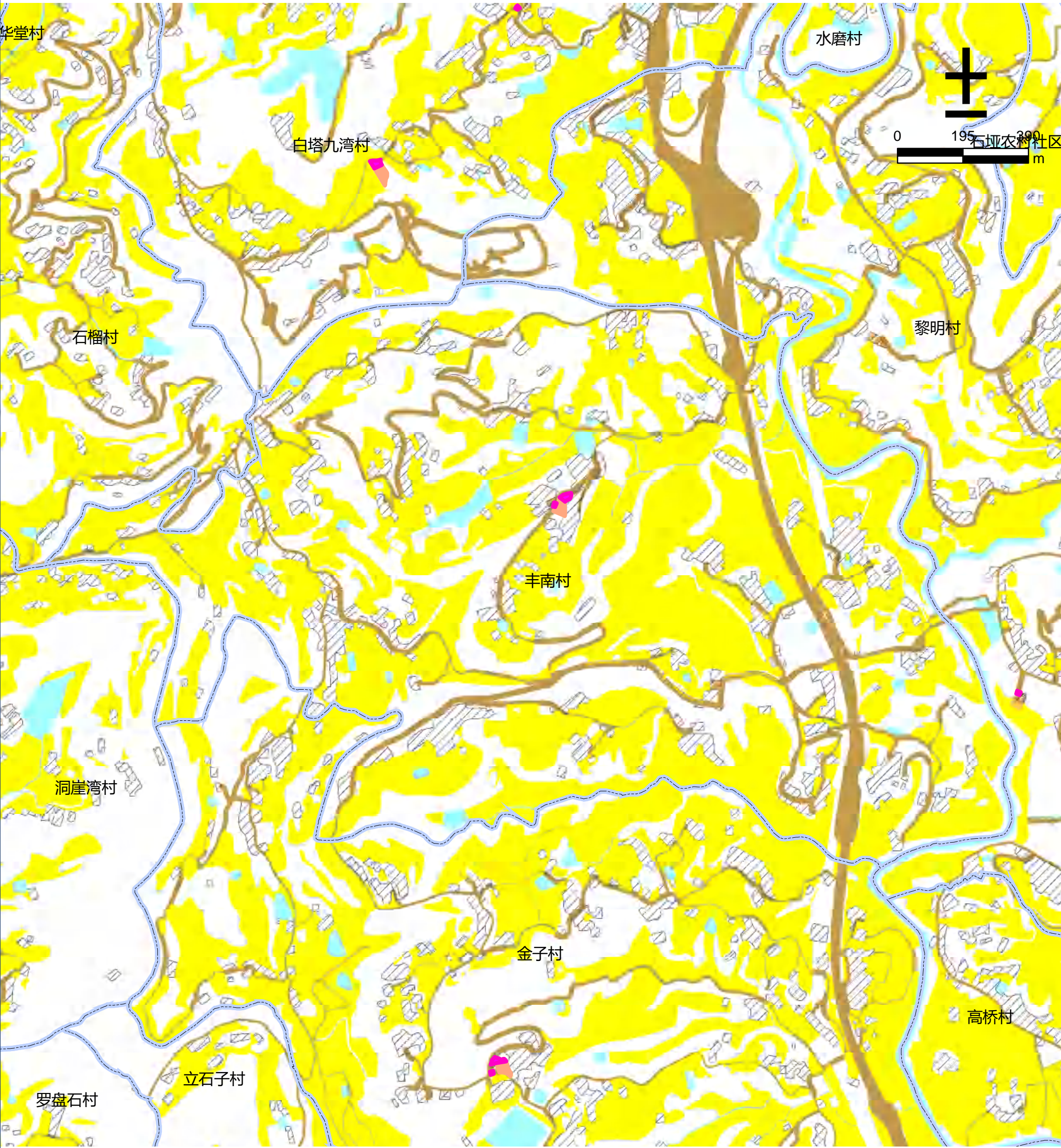
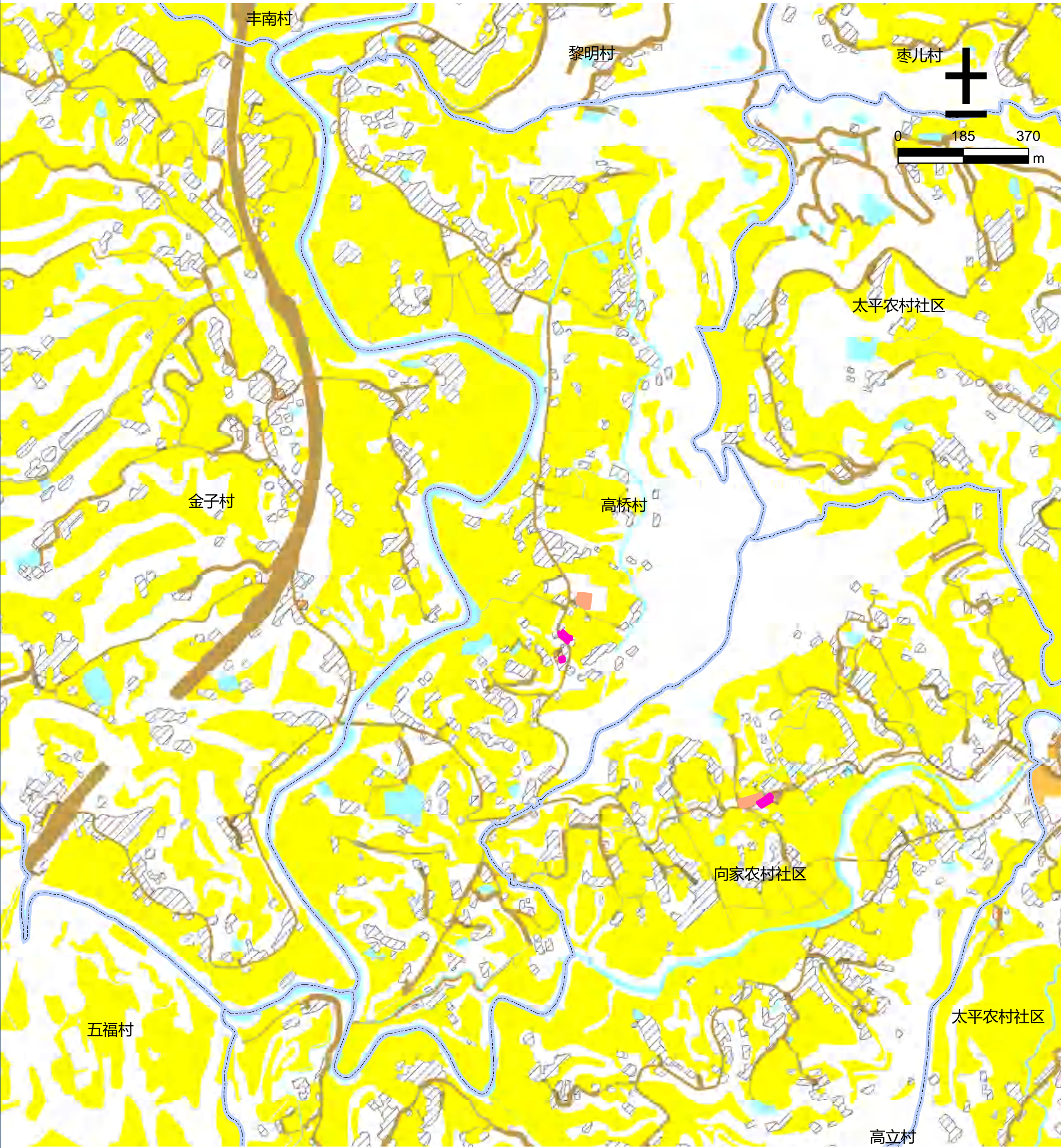


图 例

- | | | | |
|--------|--------|--------|------------|
| 文化用地 | 道路用地 | 基本农田 | 农村社区服务设施用地 |
| 体育用地 | 陆地水域 | 生态红线 | 城镇住宅用地 |
| 娱乐康体用地 | 科教文卫用地 | 城镇开发边界 | 农村宅基地 |

仪陇县金城片区日兴镇高桥村公共文化设施规划图



图例

- | | | | |
|--------|--------|--------|------------|
| 文化用地 | 道路用地 | 基本农田 | 农村社区服务设施用地 |
| 体育用地 | 陆地水域 | 生态红线 | 城镇住宅用地 |
| 娱乐康体用地 | 科教文卫用地 | 城镇开发边界 | 农村宅基地 |

仪陇县金城片区日兴镇高阳村公共文化设施规划图

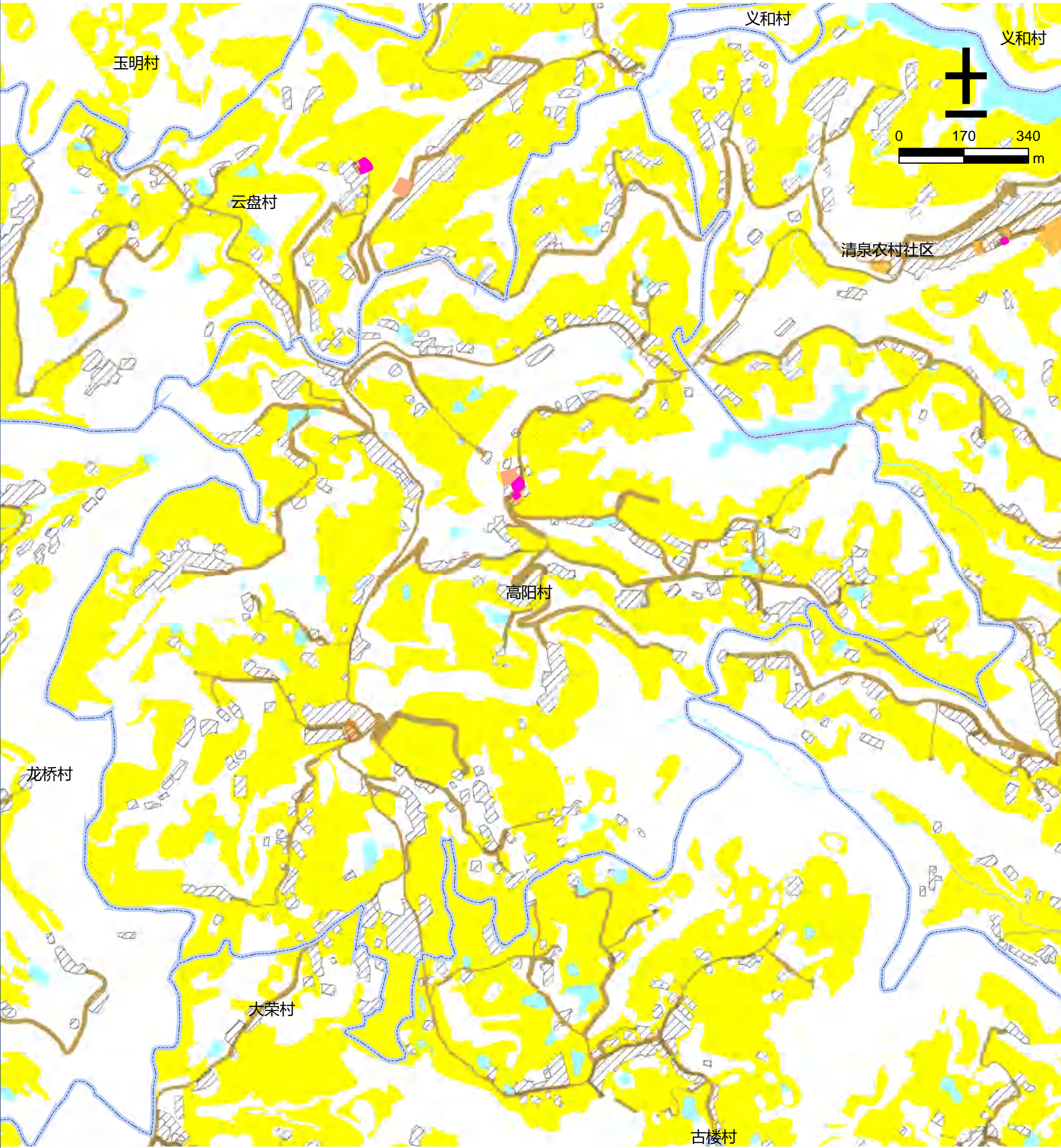
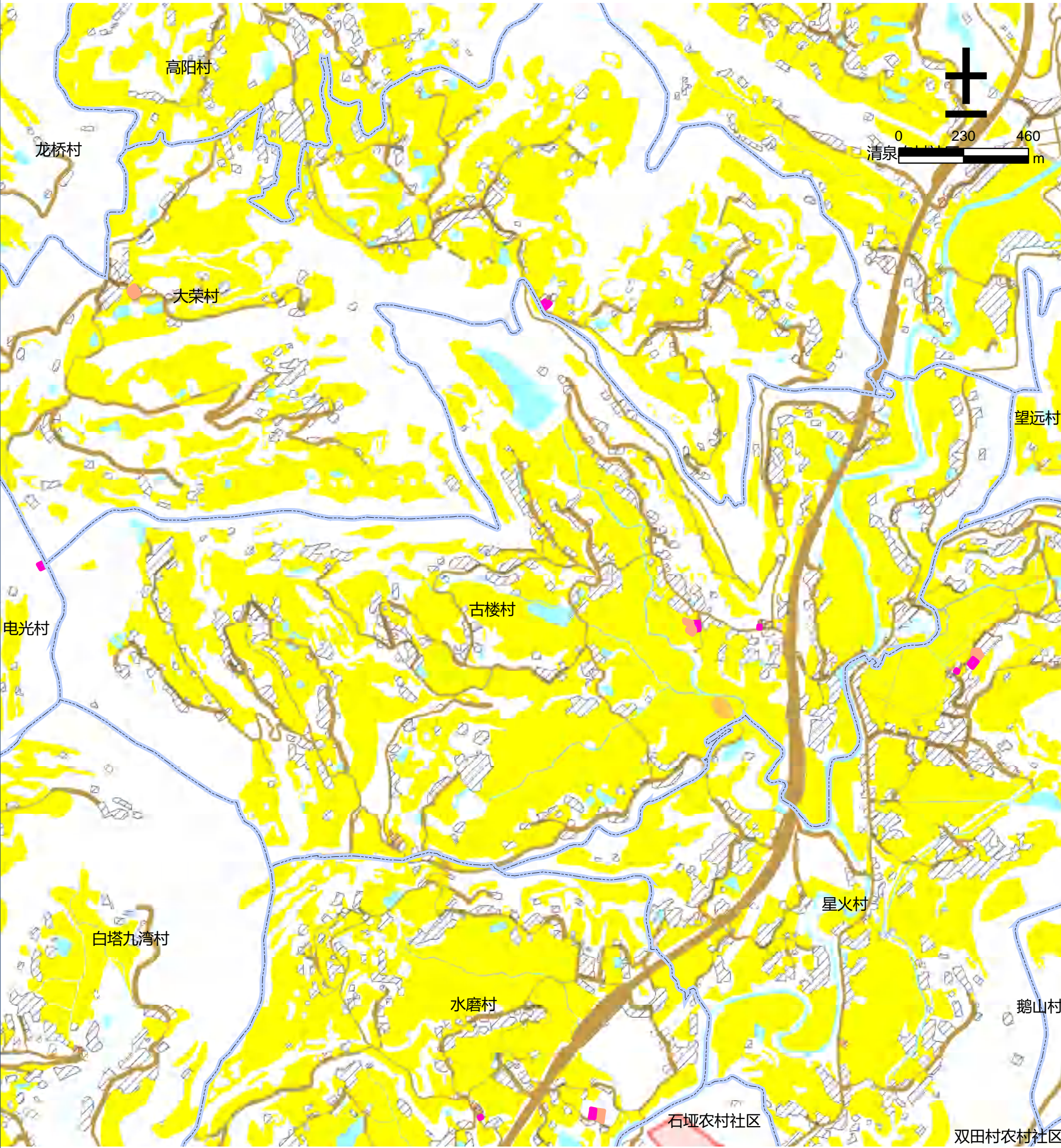


图 例

- | | | | |
|--------|--------|--------|------------|
| 文化用地 | 道路用地 | 基本农田 | 农村社区服务设施用地 |
| 体育用地 | 陆地水域 | 生态红线 | 城镇住宅用地 |
| 娱乐康体用地 | 科教文卫用地 | 城镇开发边界 | 农村宅基地 |

仪陇县金城片区日兴镇古楼村公共文化设施规划图



图例

- | | | | |
|--------|--------|--------|------------|
| 文化用地 | 道路用地 | 基本农田 | 农村社区服务设施用地 |
| 体育用地 | 陆地水域 | 生态红线 | 城镇住宅用地 |
| 娱乐康体用地 | 科教文卫用地 | 城镇开发边界 | 农村宅基地 |

仪陇县金城片区日兴镇尖山村公共文化设施规划图

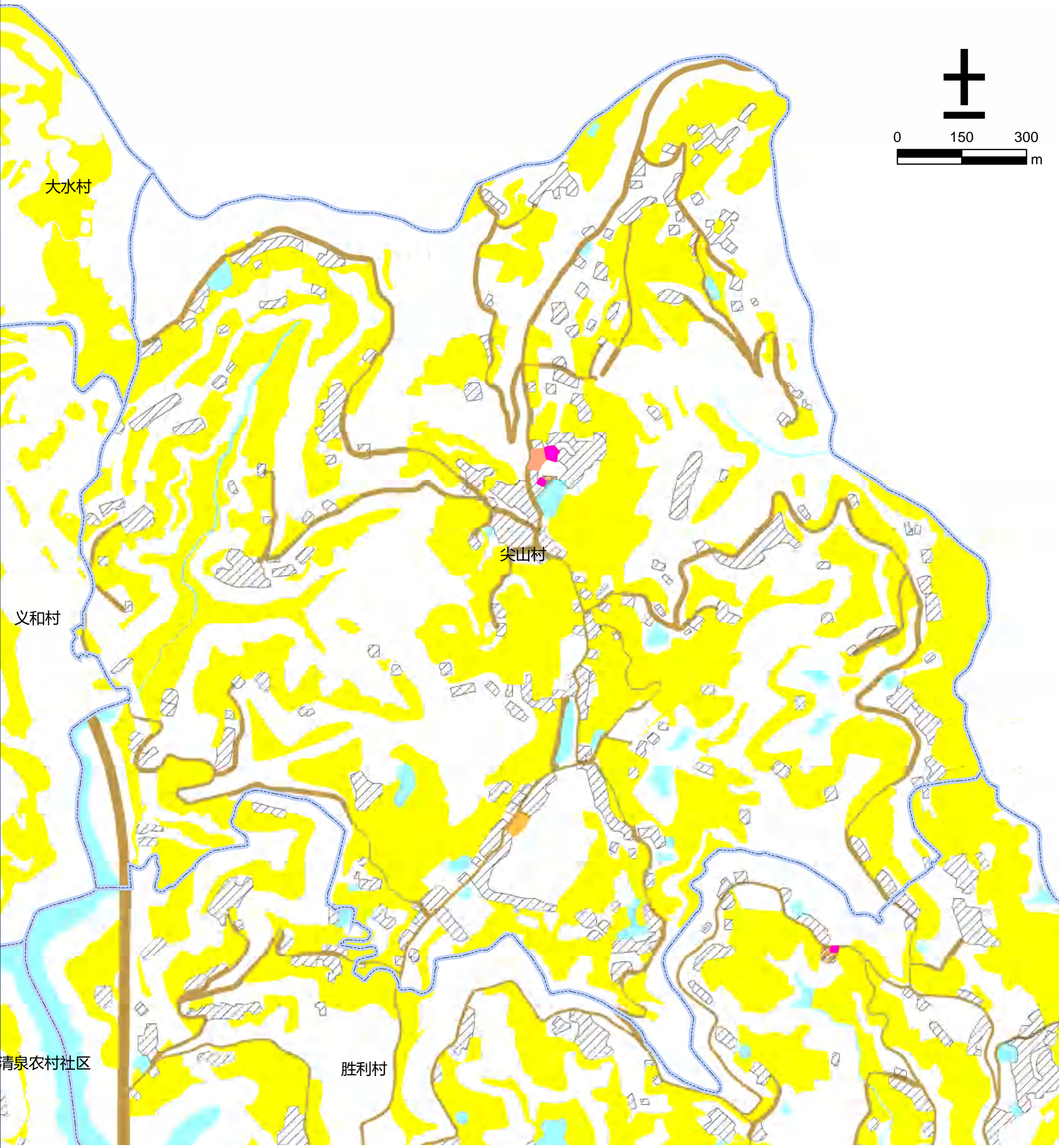
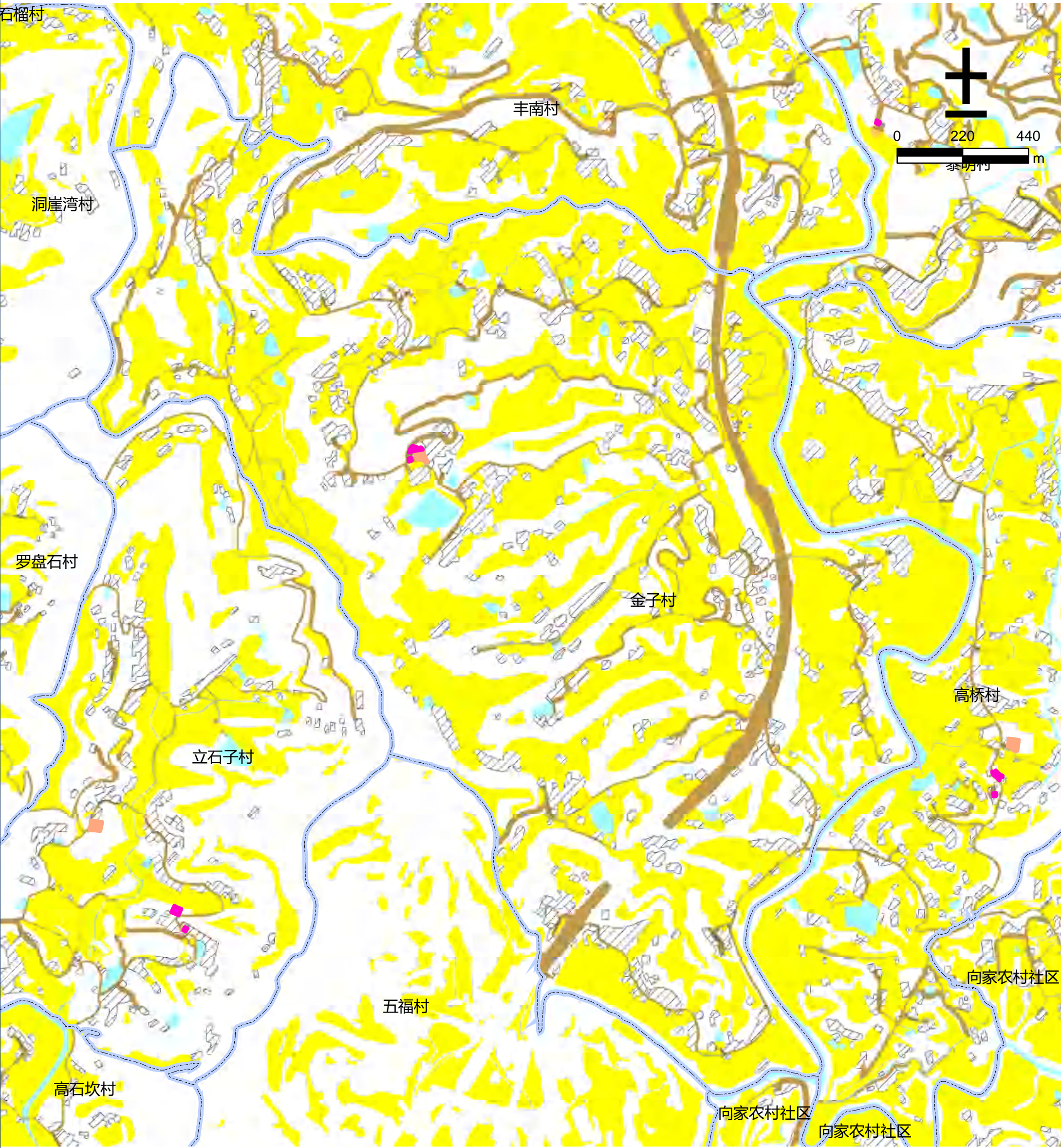


图 例

- | | | | |
|--------|--------|--------|------------|
| 文化用地 | 道路用地 | 基本农田 | 农村社区服务设施用地 |
| 体育用地 | 陆地水域 | 生态红线 | 城镇住宅用地 |
| 娱乐康体用地 | 科教文卫用地 | 城镇开发边界 | 农村宅基地 |

仪陇县金城片区日兴镇金子村公共文化设施规划图



图例

- | | | | |
|--------|--------|--------|------------|
| 文化用地 | 道路用地 | 基本农田 | 农村社区服务设施用地 |
| 体育用地 | 陆地水域 | 生态红线 | 城镇住宅用地 |
| 娱乐康体用地 | 科教文卫用地 | 城镇开发边界 | 农村宅基地 |

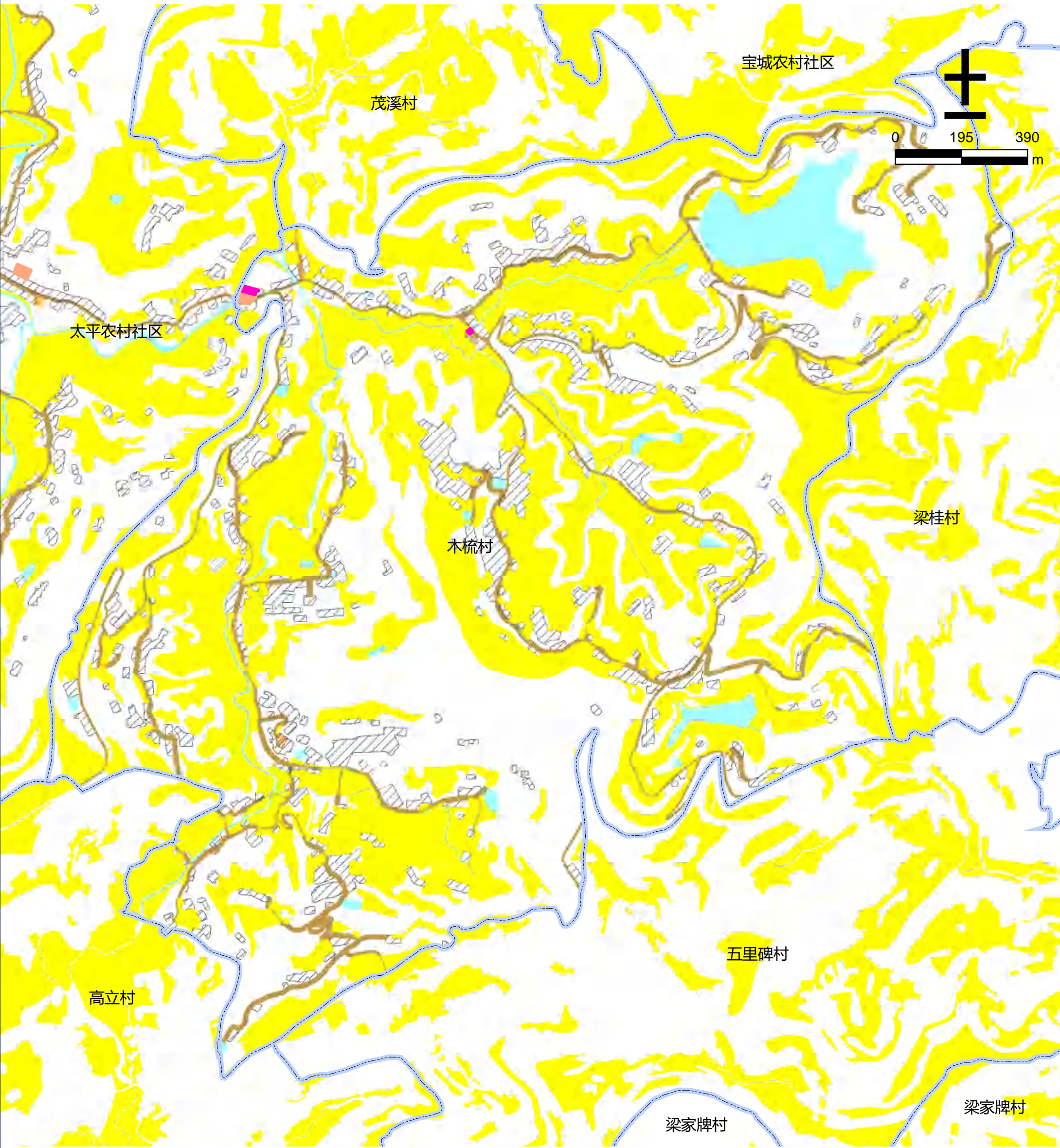
仪陇县金城片区日兴镇黎明村公共文化设施规划图



图例

- | | | | |
|--------|--------|--------|------------|
| 文化用地 | 道路用地 | 基本农田 | 农村社区服务设施用地 |
| 体育用地 | 陆地水域 | 生态红线 | 城镇住宅用地 |
| 娱乐康体用地 | 科教文卫用地 | 城镇开发边界 | 农村宅基地 |

仪陇县金城片区日兴镇木梳村公共文化设施规划图



图例

- | | | | |
|--------|--------|--------|------------|
| 文化用地 | 道路用地 | 基本农田 | 农村社区服务设施用地 |
| 体育用地 | 陆地水域 | 生态红线 | 城镇住宅用地 |
| 娱乐康体用地 | 科教文卫用地 | 城镇开发边界 | 农村宅基地 |

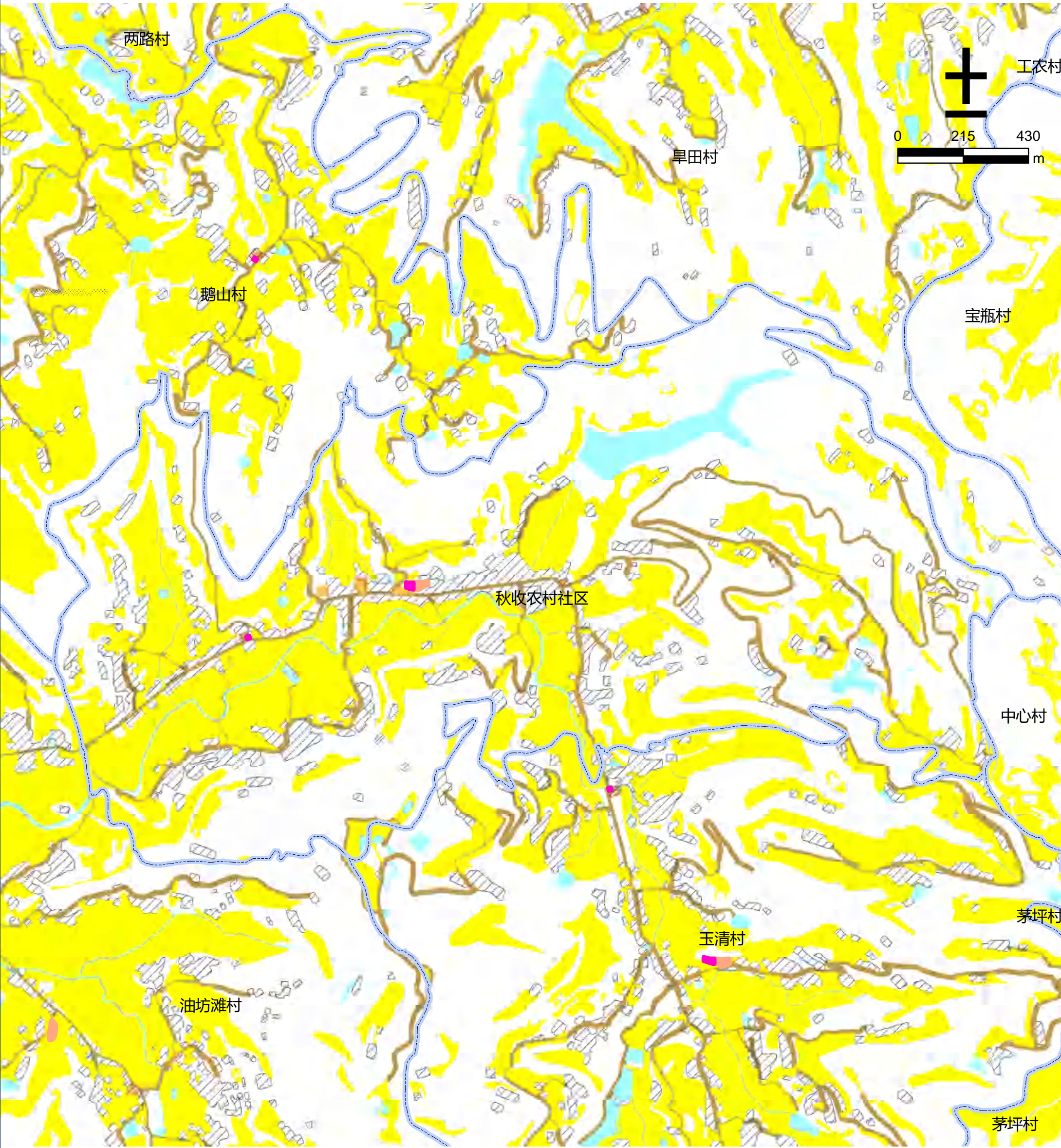
仪陇县金城片区日兴镇清泉农村社区公共文化设施规划图















图例

- | | | | |
|--------|--------|--------|------------|
| 文化用地 | 道路用地 | 基本农田 | 农村社区服务设施用地 |
| 体育用地 | 陆地水域 | 生态红线 | 城镇住宅用地 |
| 娱乐康体用地 | 科教文卫用地 | 城镇开发边界 | 农村宅基地 |

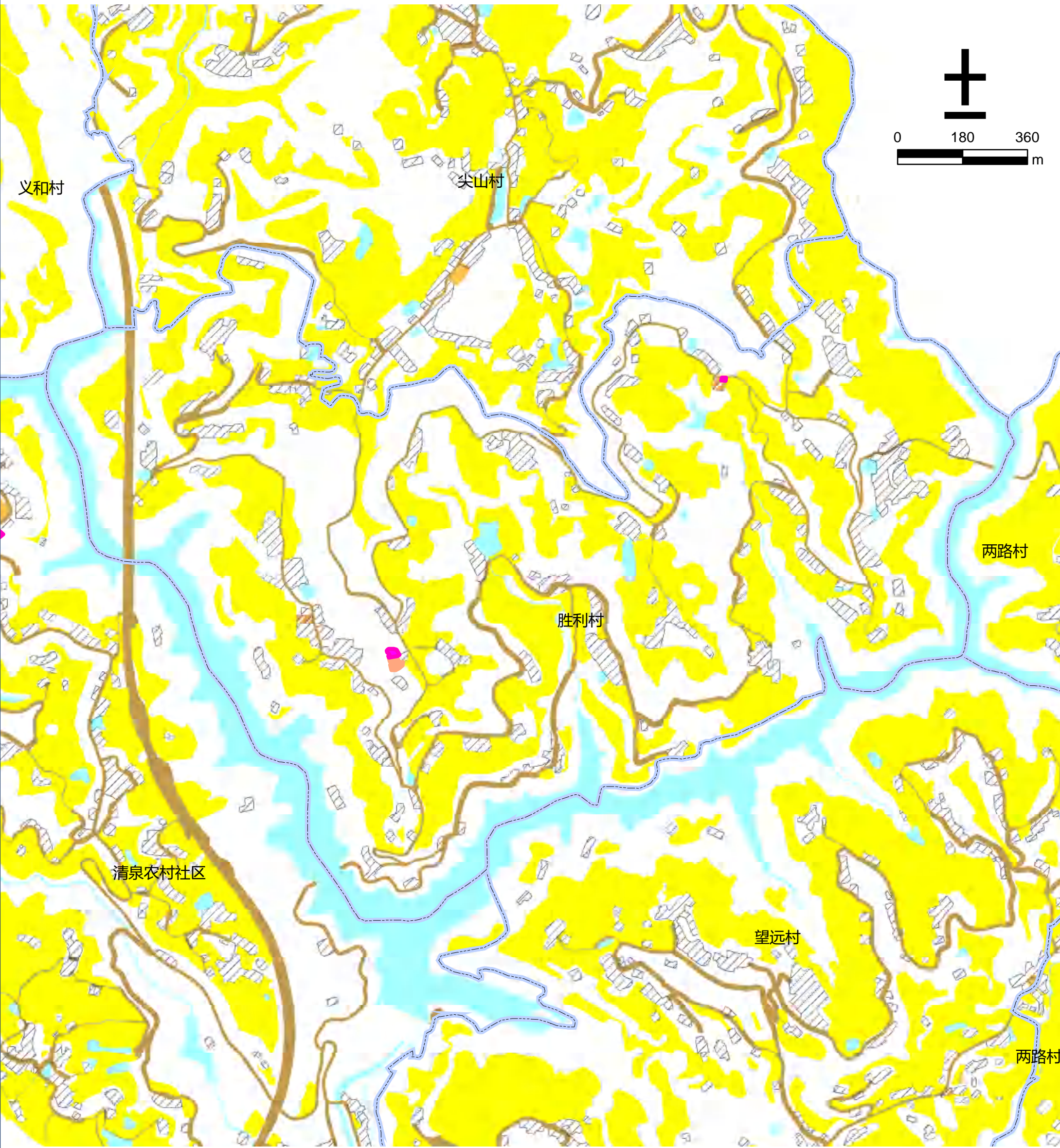
仪陇县金城片区日兴镇秋收农村社区公共文化设施规划图















图例

- | | | | |
|--|--|--|--|
|  文化用地 |  道路用地 |  基本农田 |  农村社区服务设施用地 |
|  体育用地 |  陆地水域 |  生态红线 |  城镇住宅用地 |
|  娱乐康体用地 |  科教文卫用地 |  城镇开发边界 |  农村宅基地 |

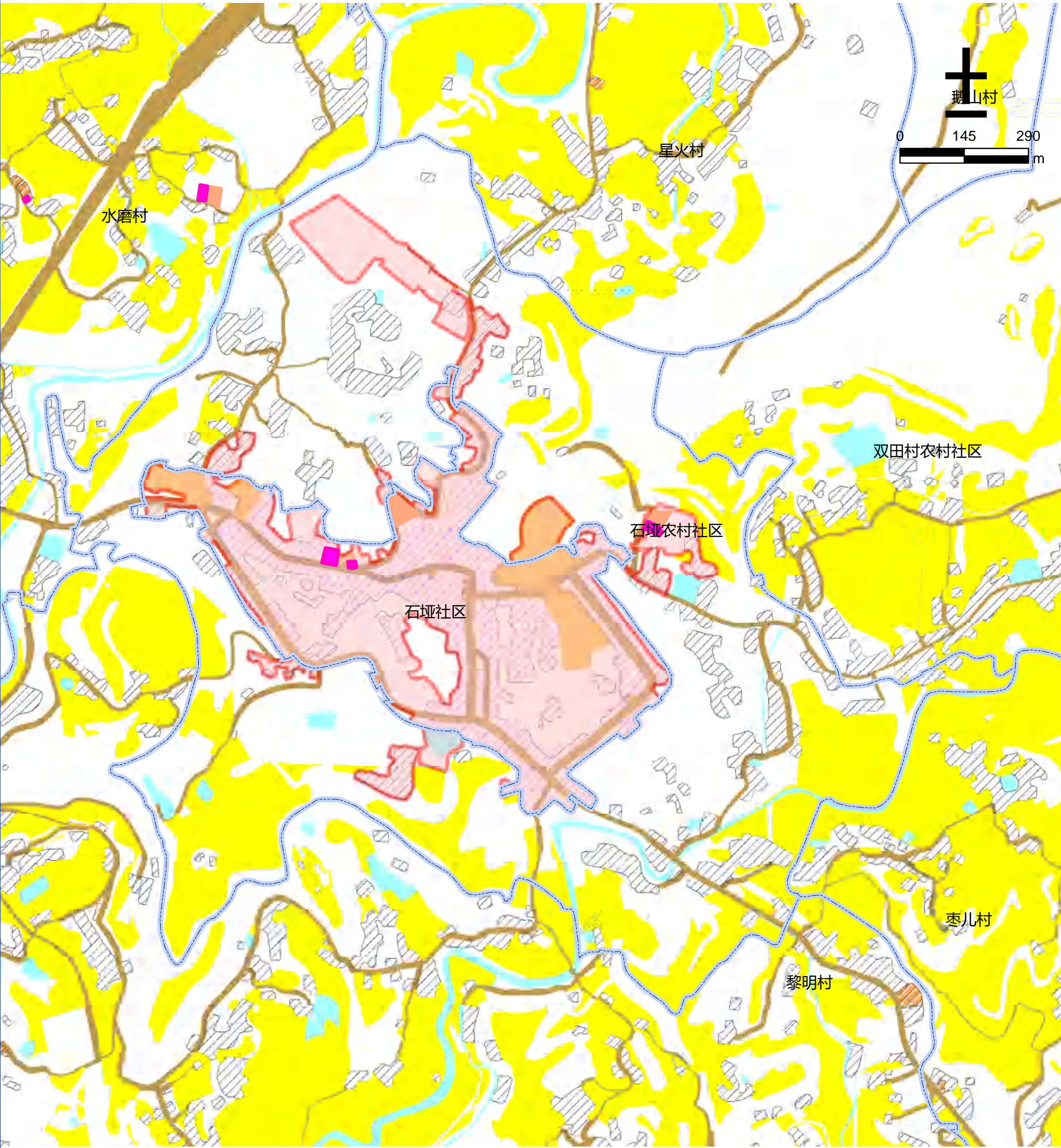
仪陇县金城片区日兴镇胜利村公共文化设施规划图



图例

- | | | | |
|--|--|--|--|
|  文化用地 |  道路用地 |  基本农田 |  农村社区服务设施用地 |
|  体育用地 |  陆地水域 |  生态红线 |  城镇住宅用地 |
|  娱乐康体用地 |  科教文卫用地 |  城镇开发边界 |  农村宅基地 |

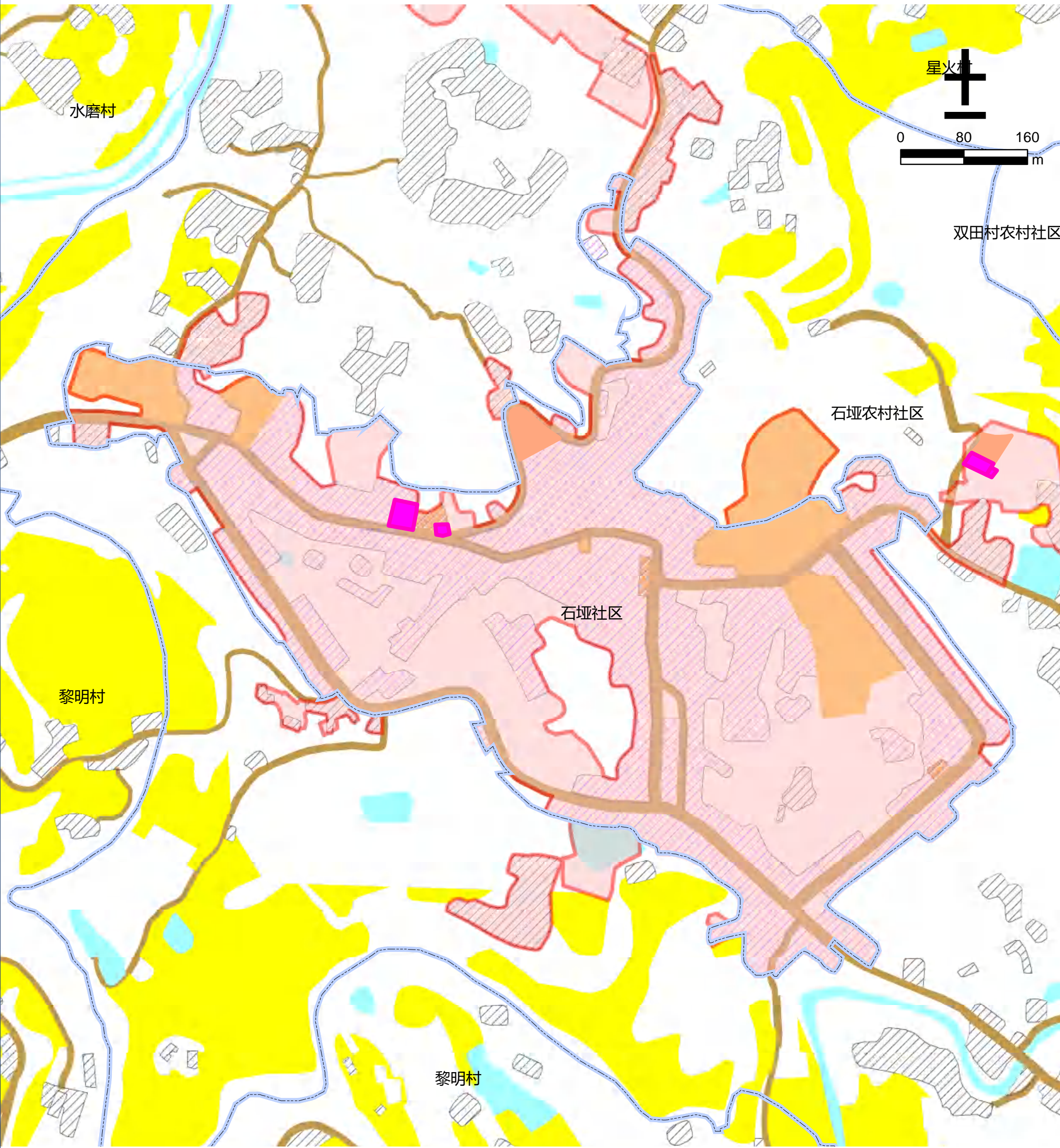
仪陇县金城片区日兴镇石垭农村社区公共文化设施规划图



图例

- | | | | |
|--------|--------|--------|------------|
| 文化用地 | 道路用地 | 基本农田 | 农村社区服务设施用地 |
| 体育用地 | 陆地水域 | 生态红线 | 城镇住宅用地 |
| 娱乐康体用地 | 科教文卫用地 | 城镇开发边界 | 农村宅基地 |

仪陇县金城片区日兴镇石垭社区公共文化设施规划图



图例

- | | | | |
|--------|--------|--------|------------|
| 文化用地 | 道路用地 | 基本农田 | 农村社区服务设施用地 |
| 体育用地 | 陆地水域 | 生态红线 | 城镇住宅用地 |
| 娱乐康体用地 | 科教文卫用地 | 城镇开发边界 | 农村宅基地 |

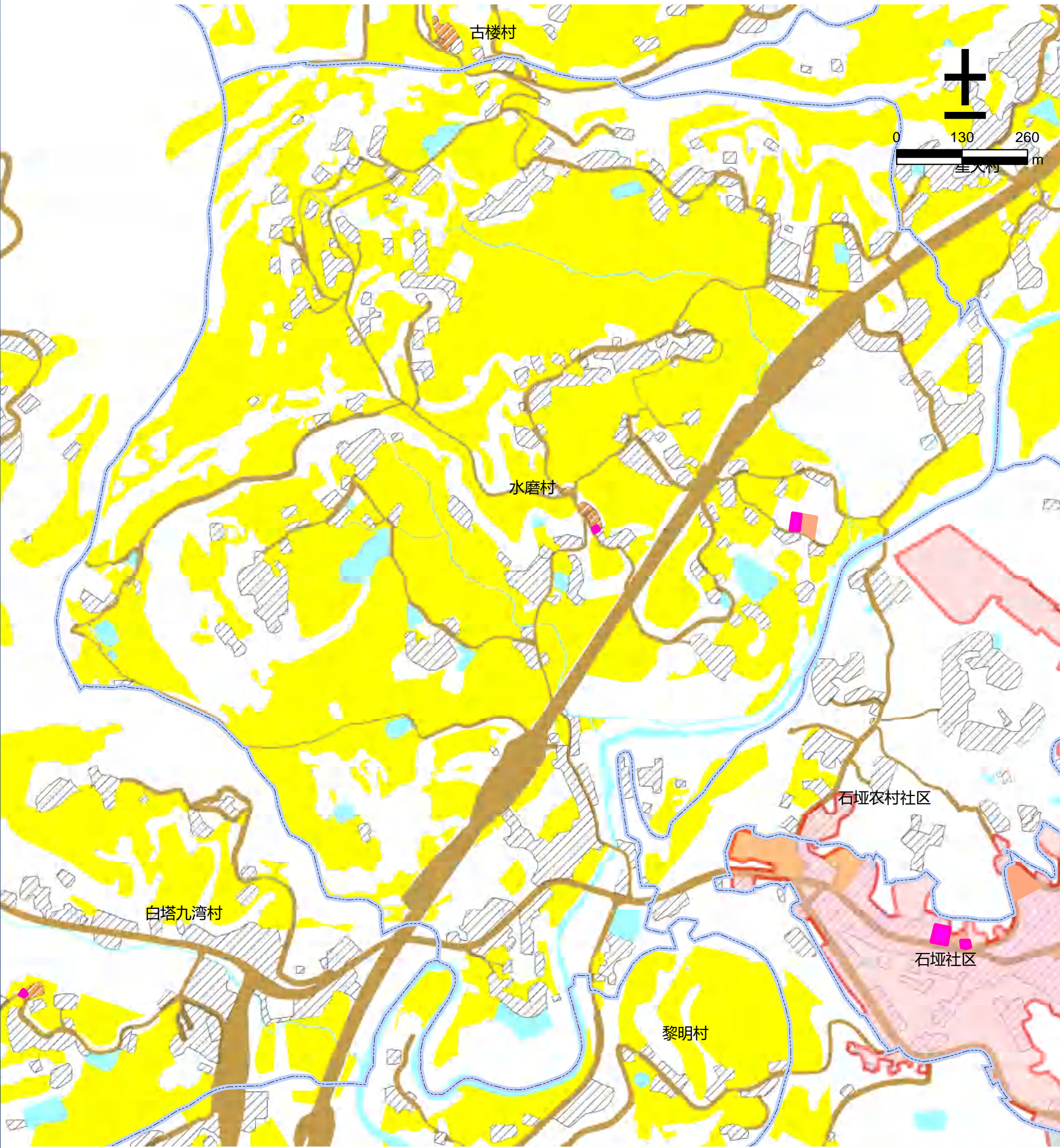
仪陇县金城片区日兴镇双田村农村社区公共文化设施规划图



图例

- | | | | |
|--------|--------|--------|------------|
| 文化用地 | 道路用地 | 基本农田 | 农村社区服务设施用地 |
| 体育用地 | 陆地水域 | 生态红线 | 城镇住宅用地 |
| 娱乐康体用地 | 科教文卫用地 | 城镇开发边界 | 农村宅基地 |

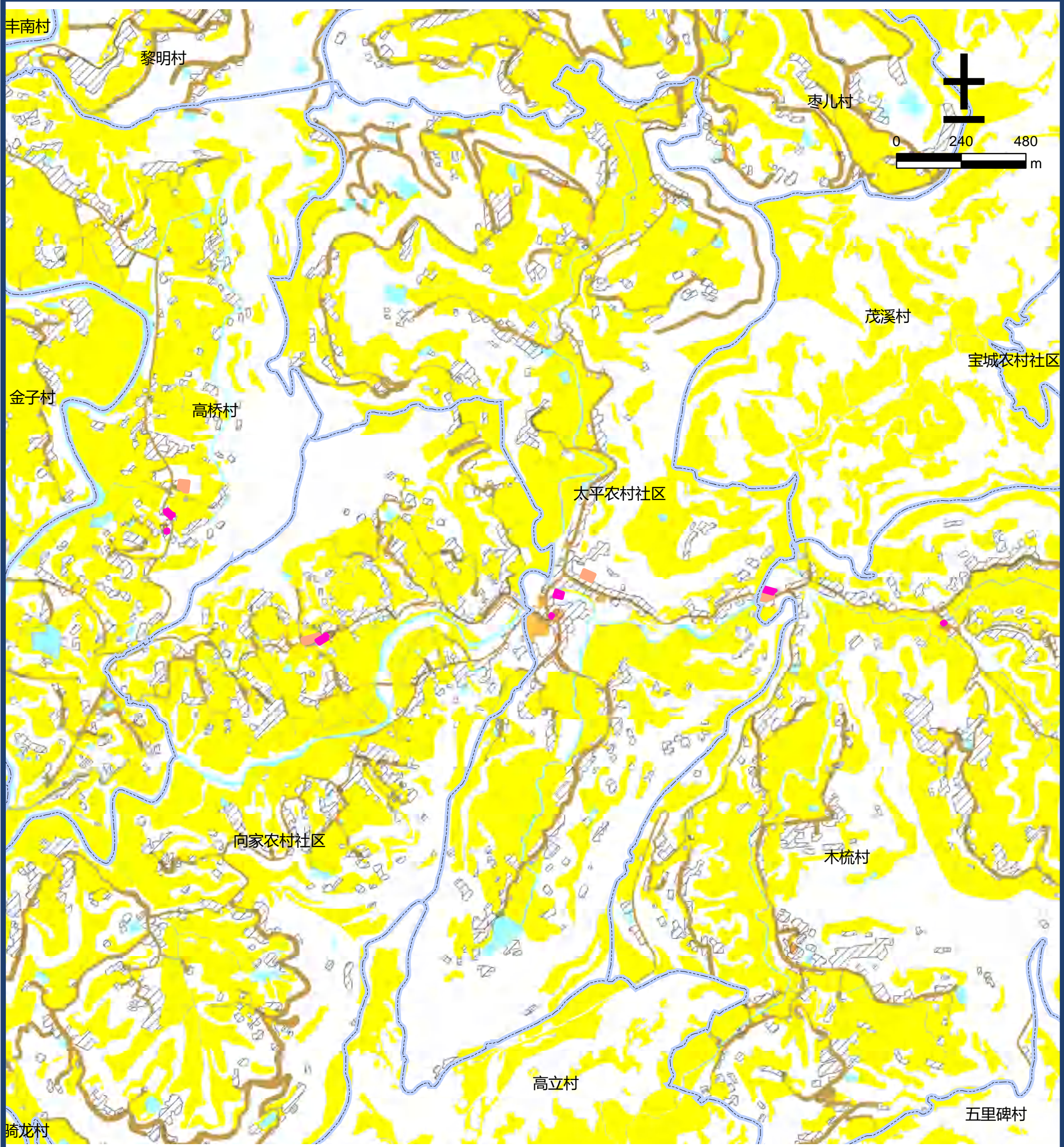
仪陇县金城片区日兴镇水磨村公共文化设施规划图



图例

- | | | | |
|--------|--------|--------|------------|
| 文化用地 | 道路用地 | 基本农田 | 农村社区服务设施用地 |
| 体育用地 | 陆地水域 | 生态红线 | 城镇住宅用地 |
| 娱乐康体用地 | 科教文卫用地 | 城镇开发边界 | 农村宅基地 |

仪陇县金城片区日兴镇太平农村社区公共文化设施规划图



图例

- | | | | |
|--------|--------|--------|------------|
| 文化用地 | 道路用地 | 基本农田 | 农村社区服务设施用地 |
| 体育用地 | 陆地水域 | 生态红线 | 城镇住宅用地 |
| 娱乐康体用地 | 科教文卫用地 | 城镇开发边界 | 农村宅基地 |

仪陇县金城片区日兴镇向家农村社区公共文化设施规划图

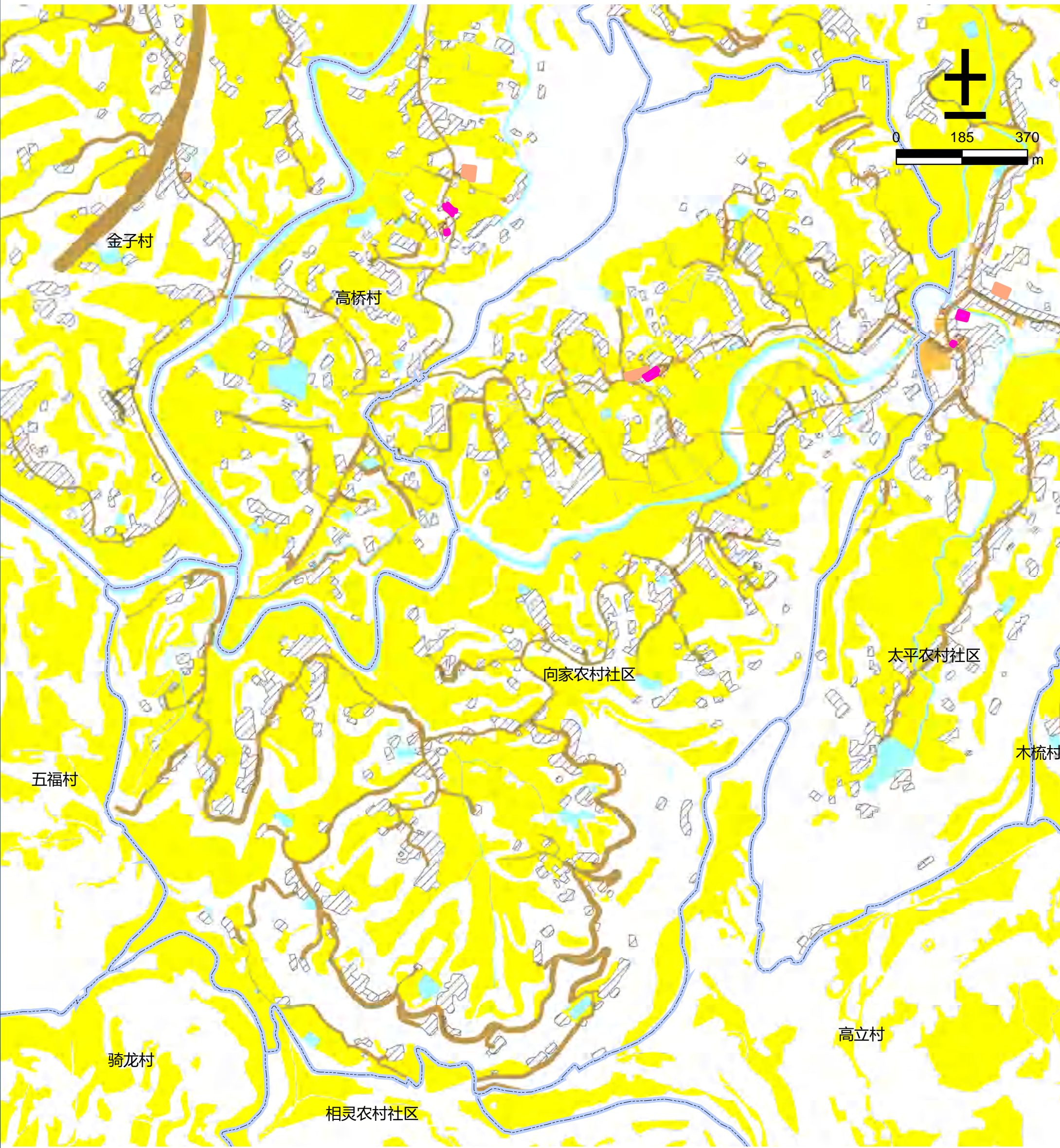
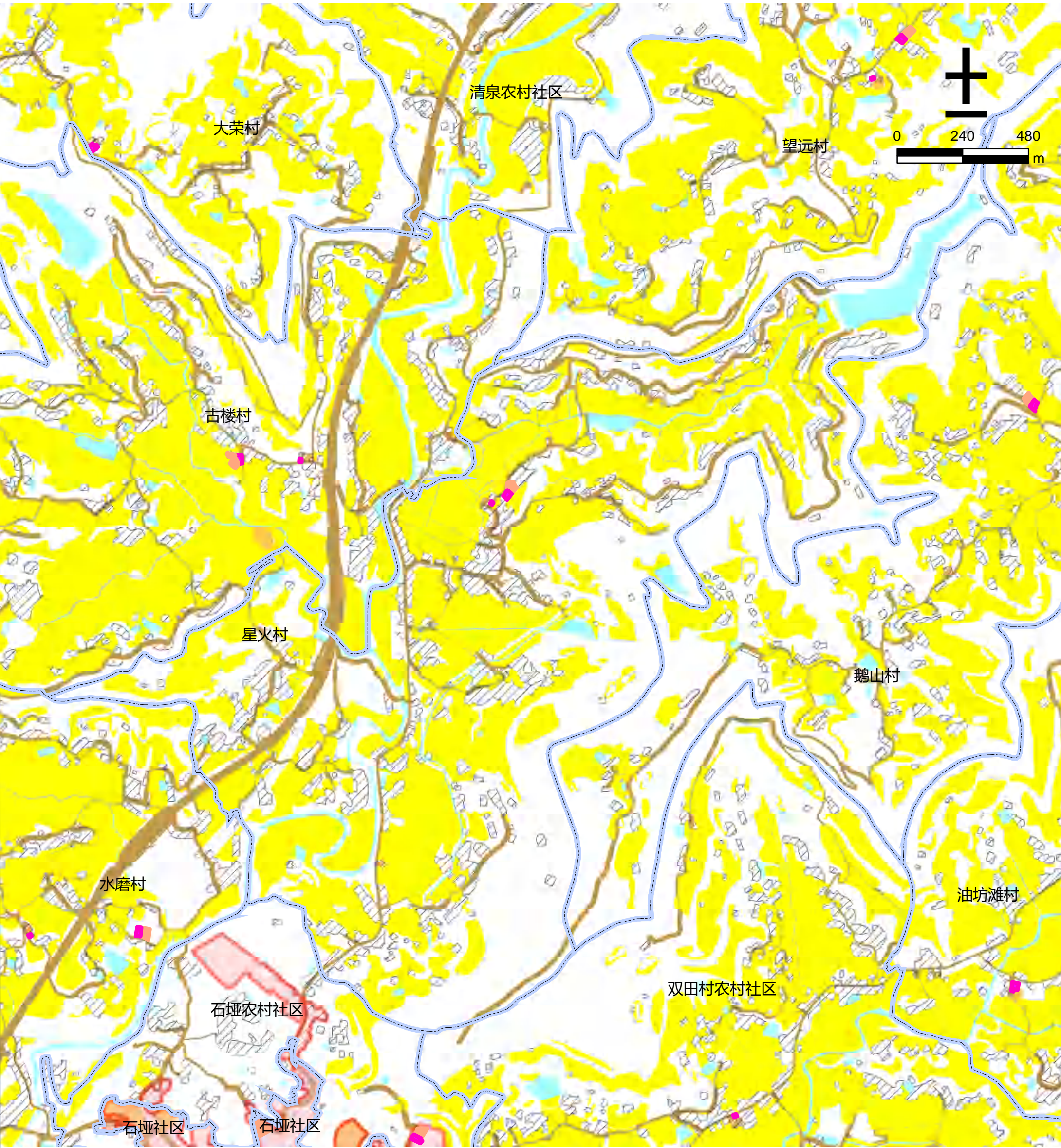














图 例

- | | | | |
|--------|--------|--------|------------|
| 文化用地 | 道路用地 | 基本农田 | 农村社区服务设施用地 |
| 体育用地 | 陆地水域 | 生态红线 | 城镇住宅用地 |
| 娱乐康体用地 | 科教文卫用地 | 城镇开发边界 | 农村宅基地 |

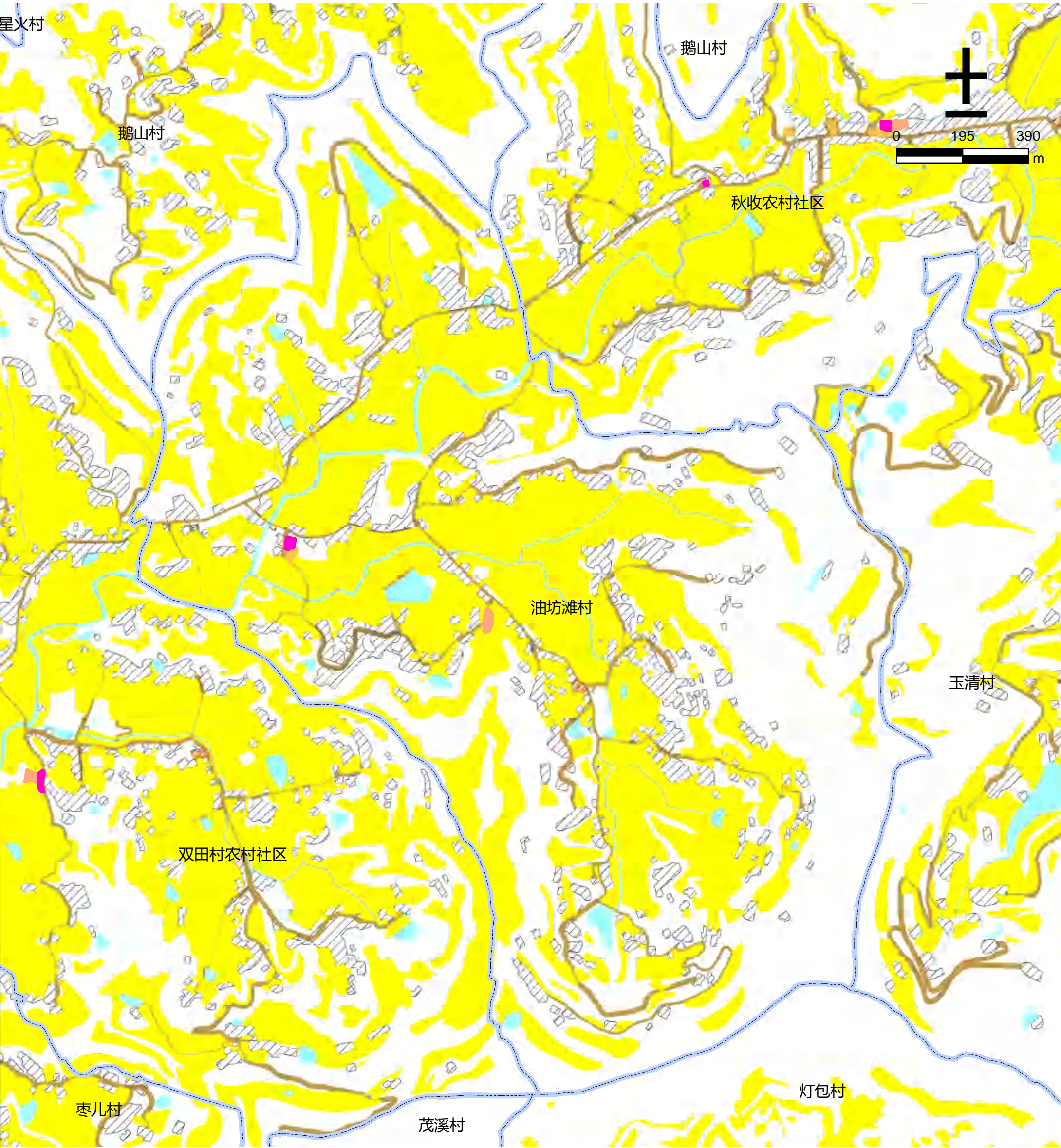
仪陇县金城片区日兴镇星火村公共文化设施规划图



图例

- | | | | |
|--|--|--|--|
|  文化用地 |  道路用地 |  基本农田 |  农村社区服务设施用地 |
|  体育用地 |  陆地水域 |  生态红线 |  城镇住宅用地 |
|  娱乐康体用地 |  科教文卫用地 |  城镇开发边界 |  农村宅基地 |

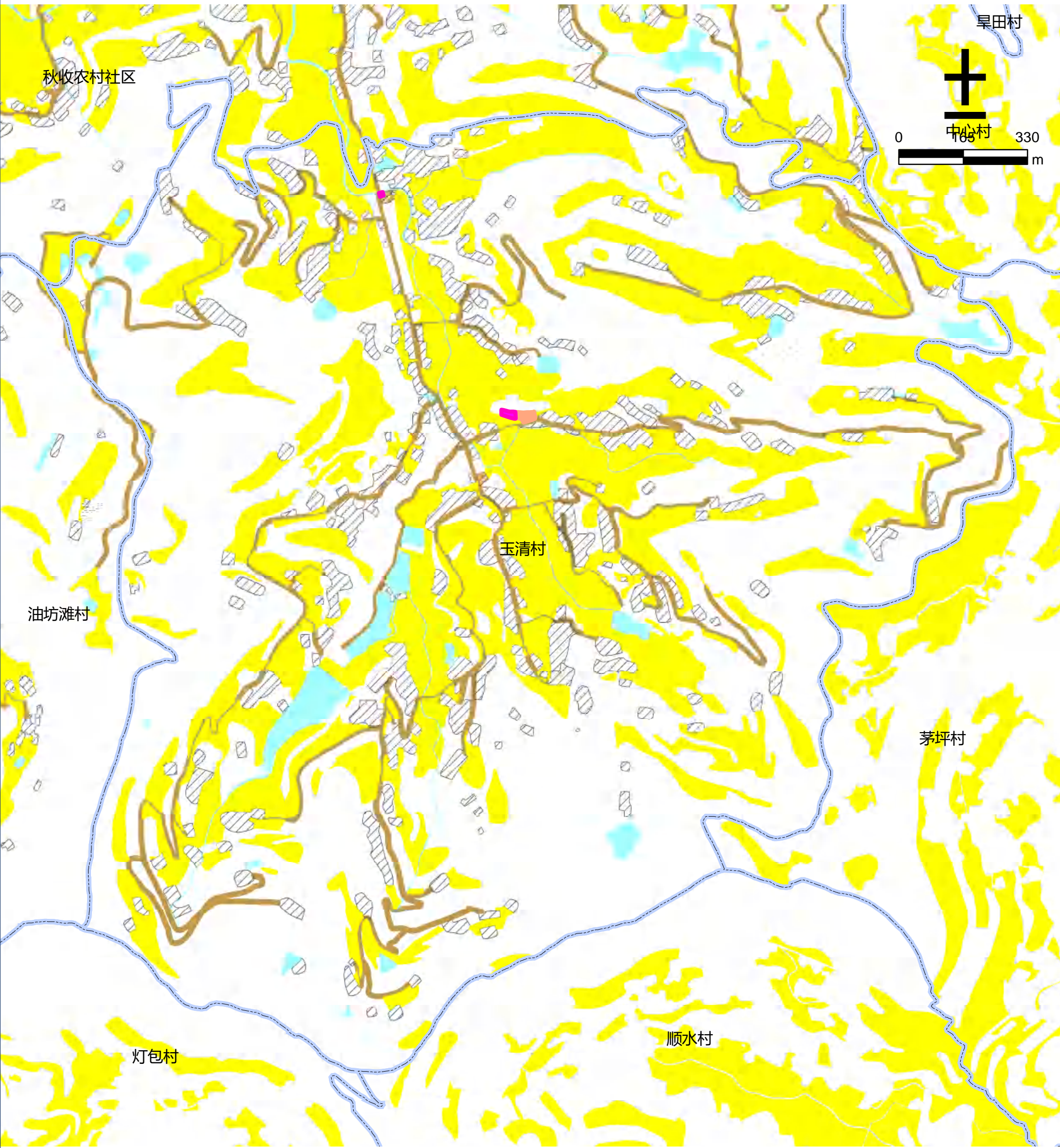
仪陇县金城片区日兴镇油坊滩村公共文化设施规划图



图例

- | | | | |
|--|--|--|--|
|  文化用地 |  道路用地 |  基本农田 |  农村社区服务设施用地 |
|  体育用地 |  陆地水域 |  生态红线 |  城镇住宅用地 |
|  娱乐康体用地 |  科教文卫用地 |  城镇开发边界 |  农村宅基地 |

仪陇县金城片区日兴镇玉清村公共文化设施规划图



图例

- | | | | |
|--------|--------|--------|------------|
| 文化用地 | 道路用地 | 基本农田 | 农村社区服务设施用地 |
| 体育用地 | 陆地水域 | 生态红线 | 城镇住宅用地 |
| 娱乐康体用地 | 科教文卫用地 | 城镇开发边界 | 农村宅基地 |

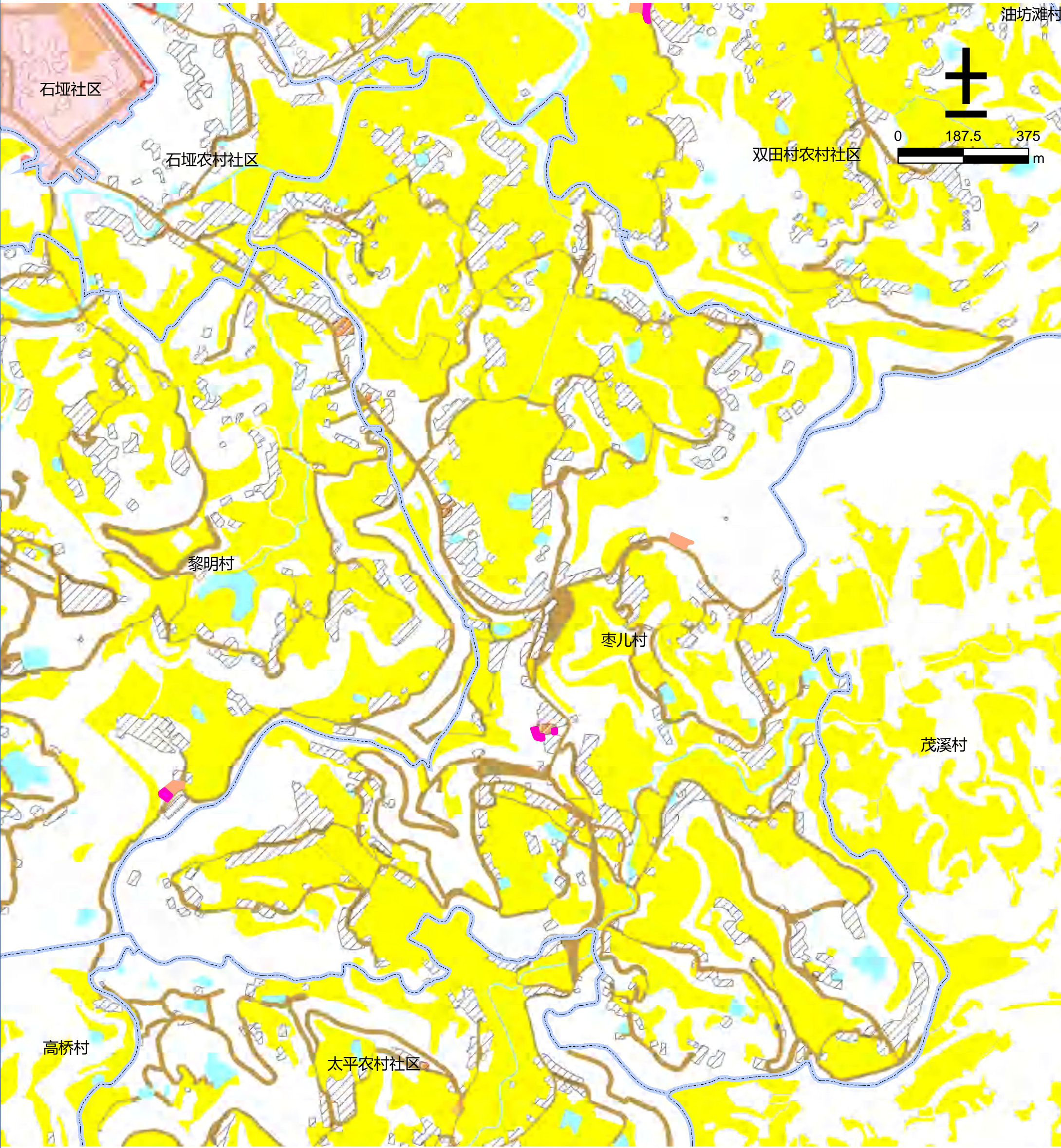
仪陇县金城片区日兴镇云盘村公共文化设施规划图



图例

- | | | | |
|--------|--------|--------|------------|
| 文化用地 | 道路用地 | 基本农田 | 农村社区服务设施用地 |
| 体育用地 | 陆地水域 | 生态红线 | 城镇住宅用地 |
| 娱乐康体用地 | 科教文卫用地 | 城镇开发边界 | 农村宅基地 |

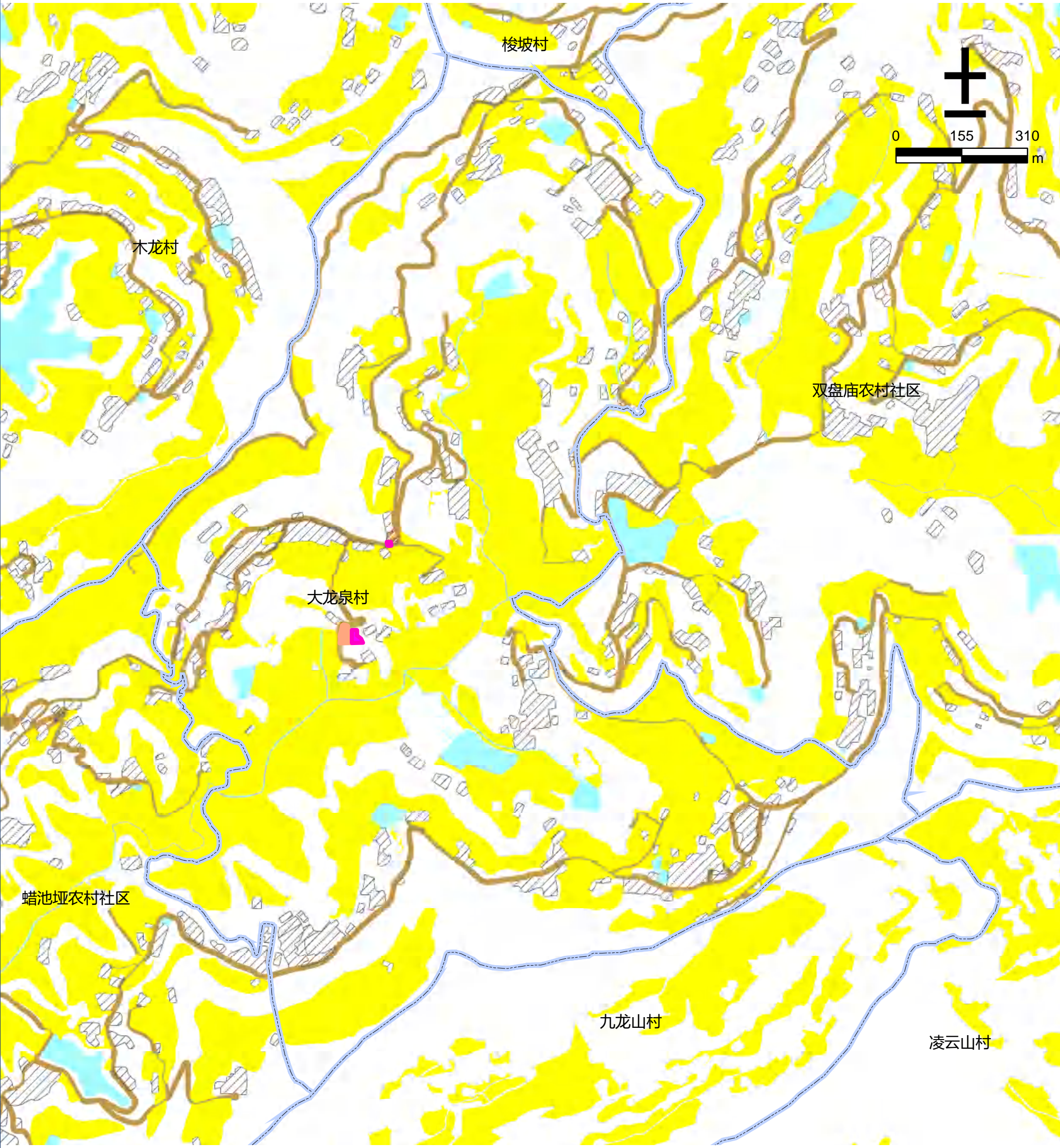
仪陇县金城片区日兴镇枣儿村公共文化设施规划图



图例

- | | | | |
|--------|--------|--------|------------|
| 文化用地 | 道路用地 | 基本农田 | 农村社区服务设施用地 |
| 体育用地 | 陆地水域 | 生态红线 | 城镇住宅用地 |
| 娱乐康体用地 | 科教文卫用地 | 城镇开发边界 | 农村宅基地 |

仪陇县金城片区土门镇大龙泉村公共文化设施规划图



图例

- | | | | |
|--------|--------|--------|------------|
| 文化用地 | 道路用地 | 基本农田 | 农村社区服务设施用地 |
| 体育用地 | 陆地水域 | 生态红线 | 城镇住宅用地 |
| 娱乐康体用地 | 科教文卫用地 | 城镇开发边界 | 农村宅基地 |

仪陇县金城片区土门镇东鹤村公共文化设施规划图

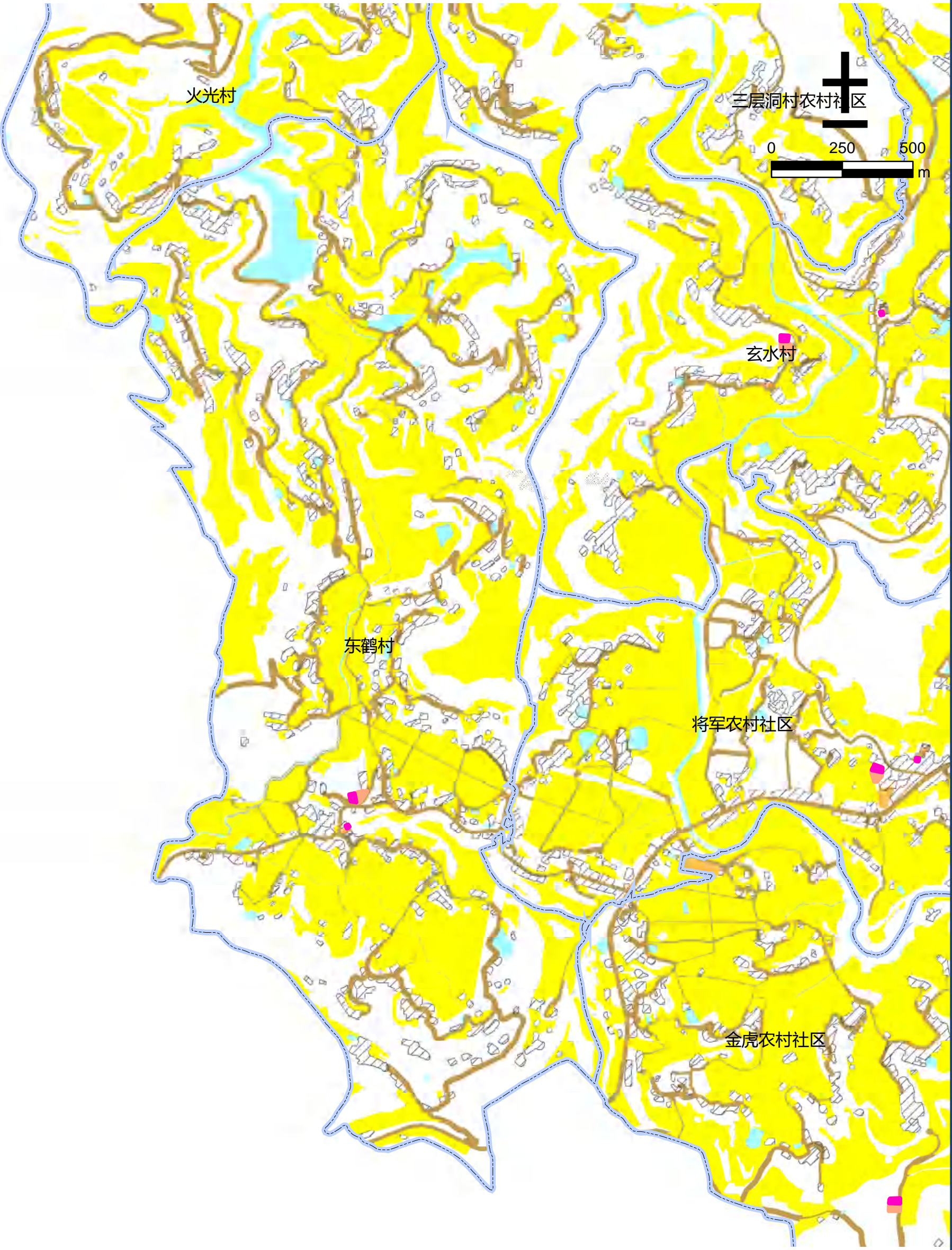
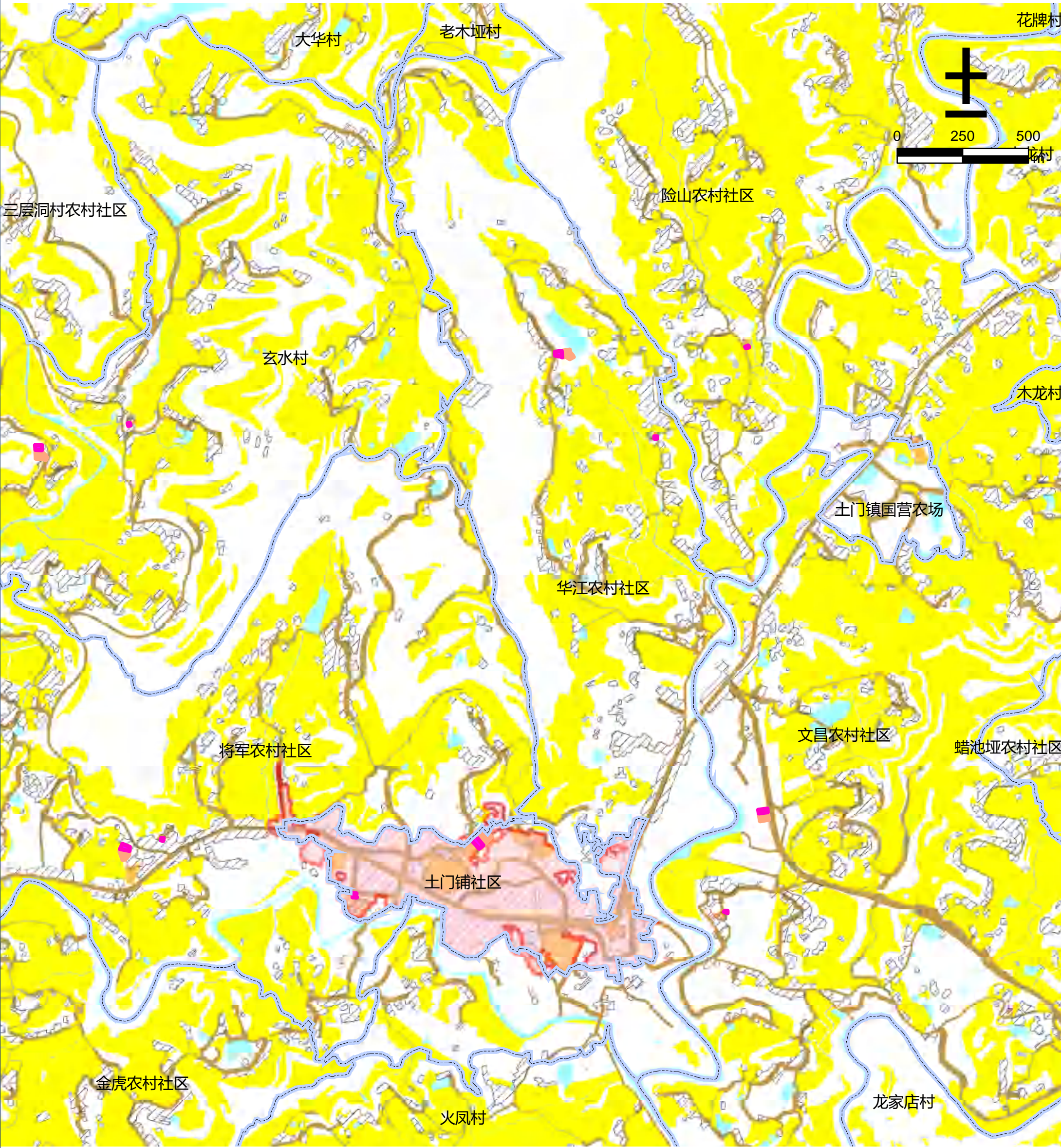


图 例

- | | | | |
|--------|--------|--------|------------|
| 文化用地 | 道路用地 | 基本农田 | 农村社区服务设施用地 |
| 体育用地 | 陆地水域 | 生态红线 | 城镇住宅用地 |
| 娱乐康体用地 | 科教文卫用地 | 城镇开发边界 | 农村宅基地 |

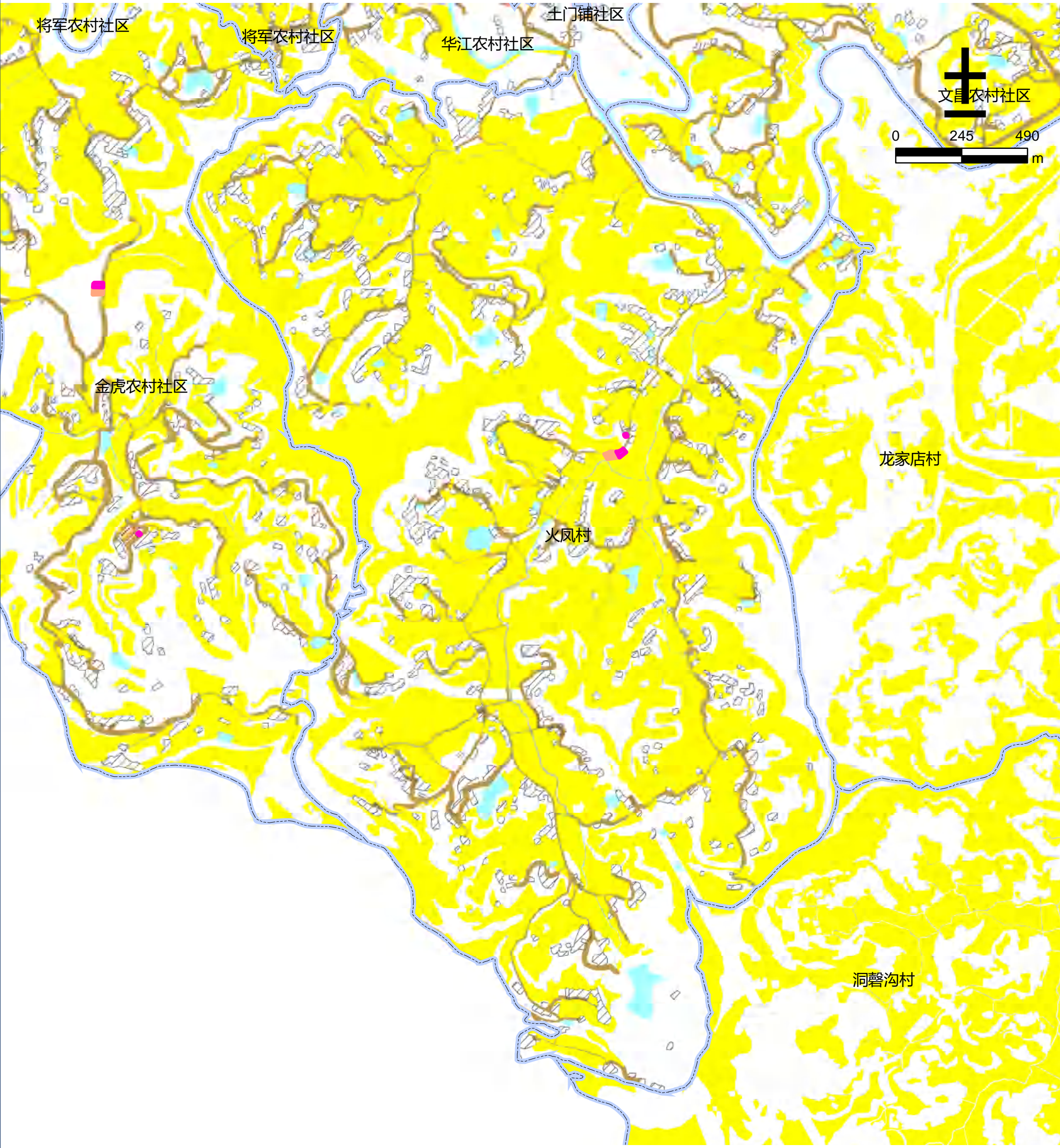
仪陇县金城片区土门镇华江农村社区公共文化设施规划图



图例

- | | | | |
|--------|--------|--------|------------|
| 文化用地 | 道路用地 | 基本农田 | 农村社区服务设施用地 |
| 体育用地 | 陆地水域 | 生态红线 | 城镇住宅用地 |
| 娱乐康体用地 | 科教文卫用地 | 城镇开发边界 | 农村宅基地 |

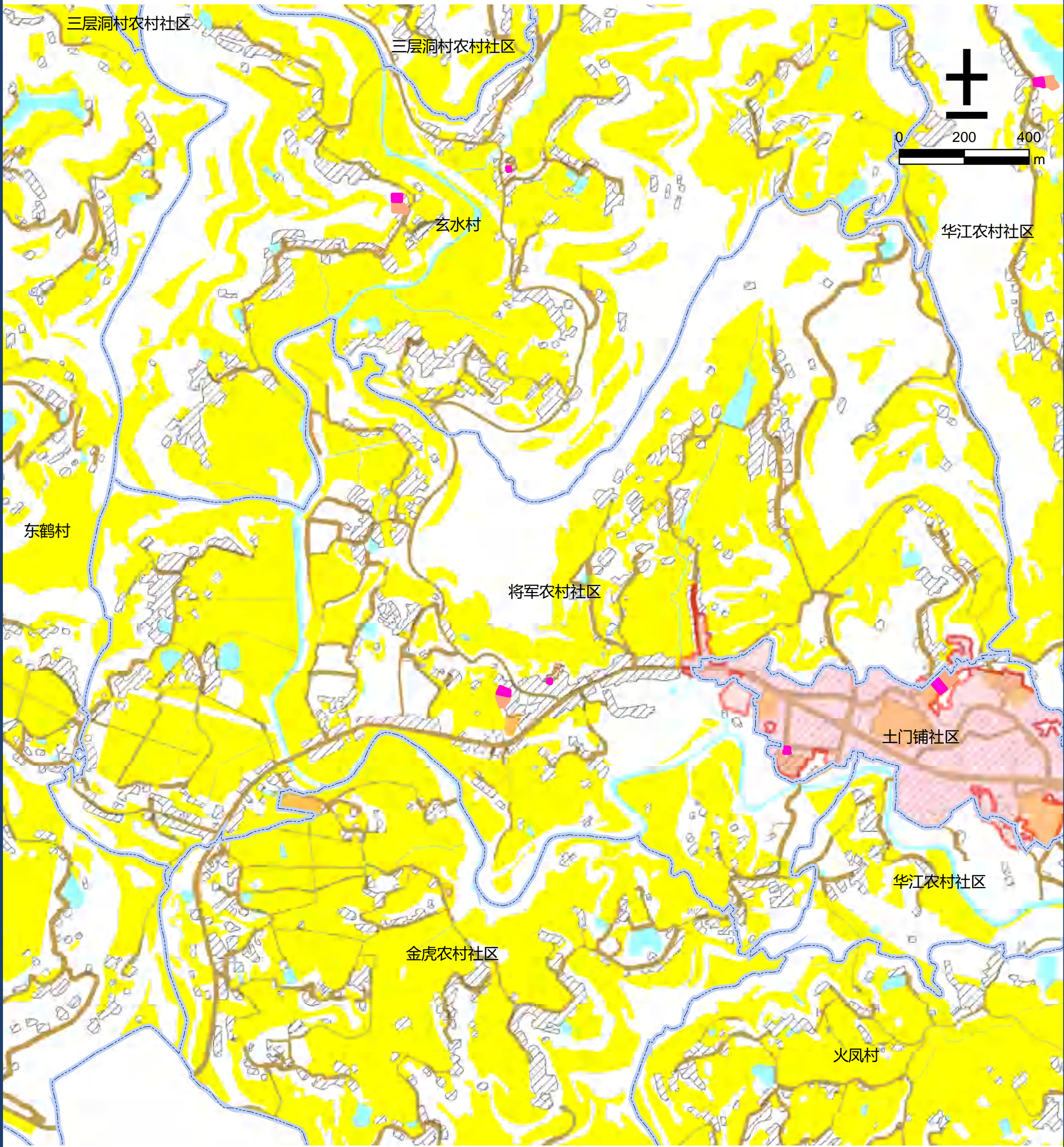
仪陇县金城片区土门镇火凤村公共文化设施规划图



图例

- | | | | |
|--------|--------|--------|------------|
| 文化用地 | 道路用地 | 基本农田 | 农村社区服务设施用地 |
| 体育用地 | 陆地水域 | 生态红线 | 城镇住宅用地 |
| 娱乐康体用地 | 科教文卫用地 | 城镇开发边界 | 农村宅基地 |

仪陇县金城片区土门镇将军农村社区公共文化设施规划图



图例

- | | | | |
|--------|--------|--------|------------|
| 文化用地 | 道路用地 | 基本农田 | 农村社区服务设施用地 |
| 体育用地 | 陆地水域 | 生态红线 | 城镇住宅用地 |
| 娱乐康体用地 | 科教文卫用地 | 城镇开发边界 | 农村宅基地 |

仪陇县金城片区土门镇金虎农村社区公共文化设施规划图



图 例

- | | | | |
|--------|--------|--------|------------|
| 文化用地 | 道路用地 | 基本农田 | 农村社区服务设施用地 |
| 体育用地 | 陆地水域 | 生态红线 | 城镇住宅用地 |
| 娱乐康体用地 | 科教文卫用地 | 城镇开发边界 | 农村宅基地 |

仪陇县金城片区土门镇蜡池垭农村社区公共文化设施规划图



图例

- | | | | |
|--------|--------|--------|------------|
| 文化用地 | 道路用地 | 基本农田 | 农村社区服务设施用地 |
| 体育用地 | 陆地水域 | 生态红线 | 城镇住宅用地 |
| 娱乐康体用地 | 科教文卫用地 | 城镇开发边界 | 农村宅基地 |

仪陇县金城片区土门镇木龙村公共文化设施规划图

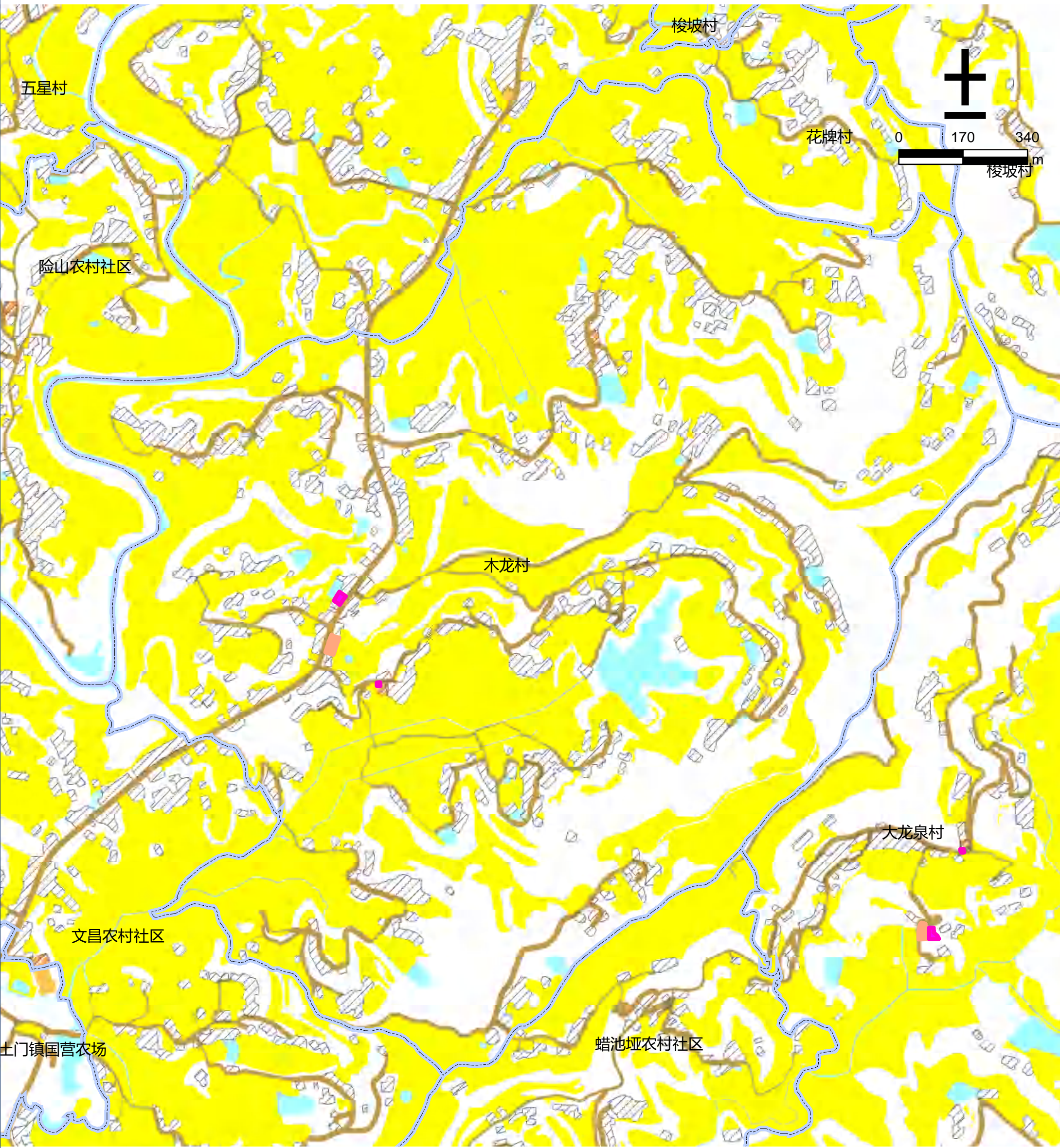
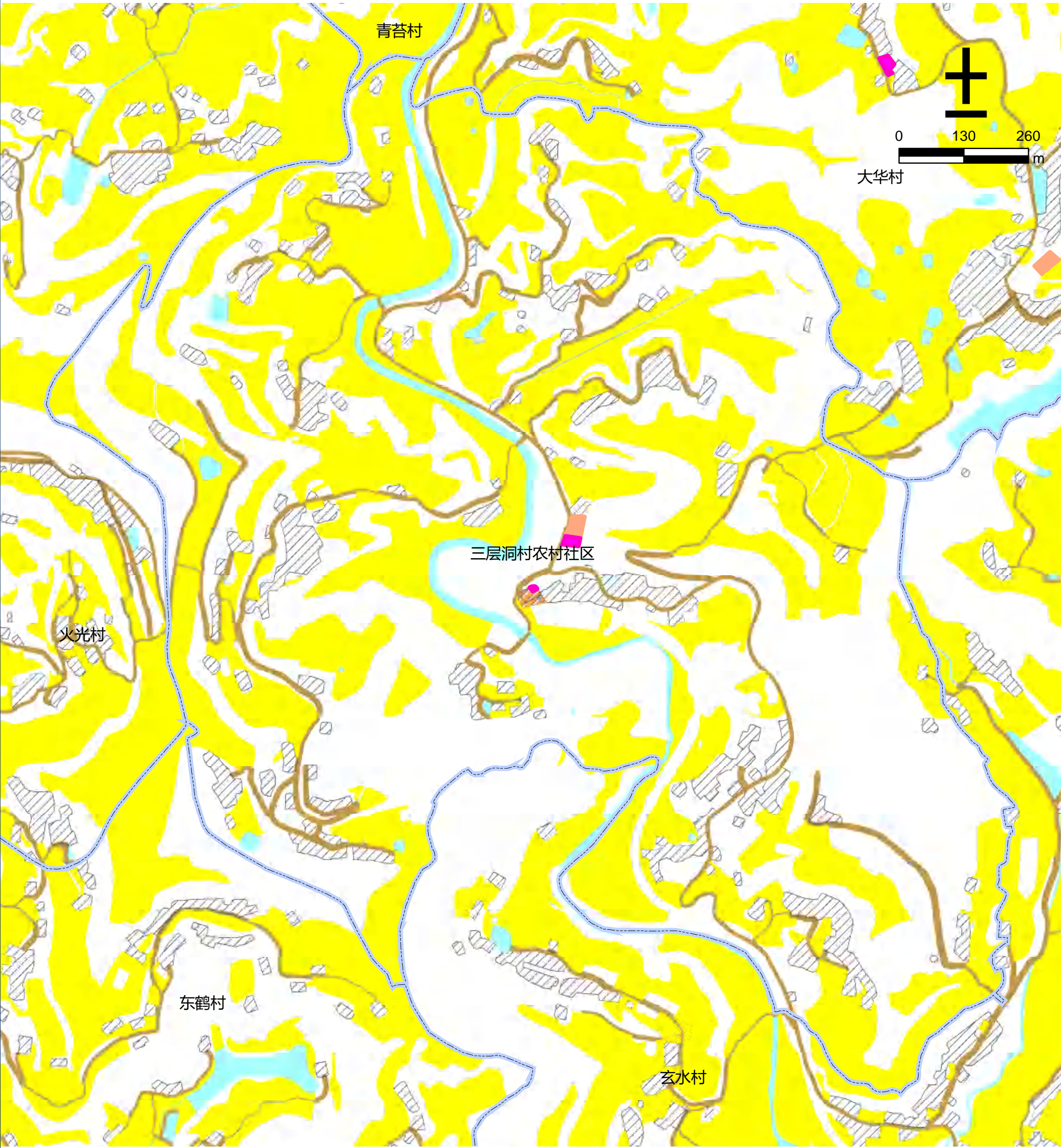


图 例

- | | | | |
|--------|--------|--------|------------|
| 文化用地 | 道路用地 | 基本农田 | 农村社区服务设施用地 |
| 体育用地 | 陆地水域 | 生态红线 | 城镇住宅用地 |
| 娱乐康体用地 | 科教文卫用地 | 城镇开发边界 | 农村宅基地 |

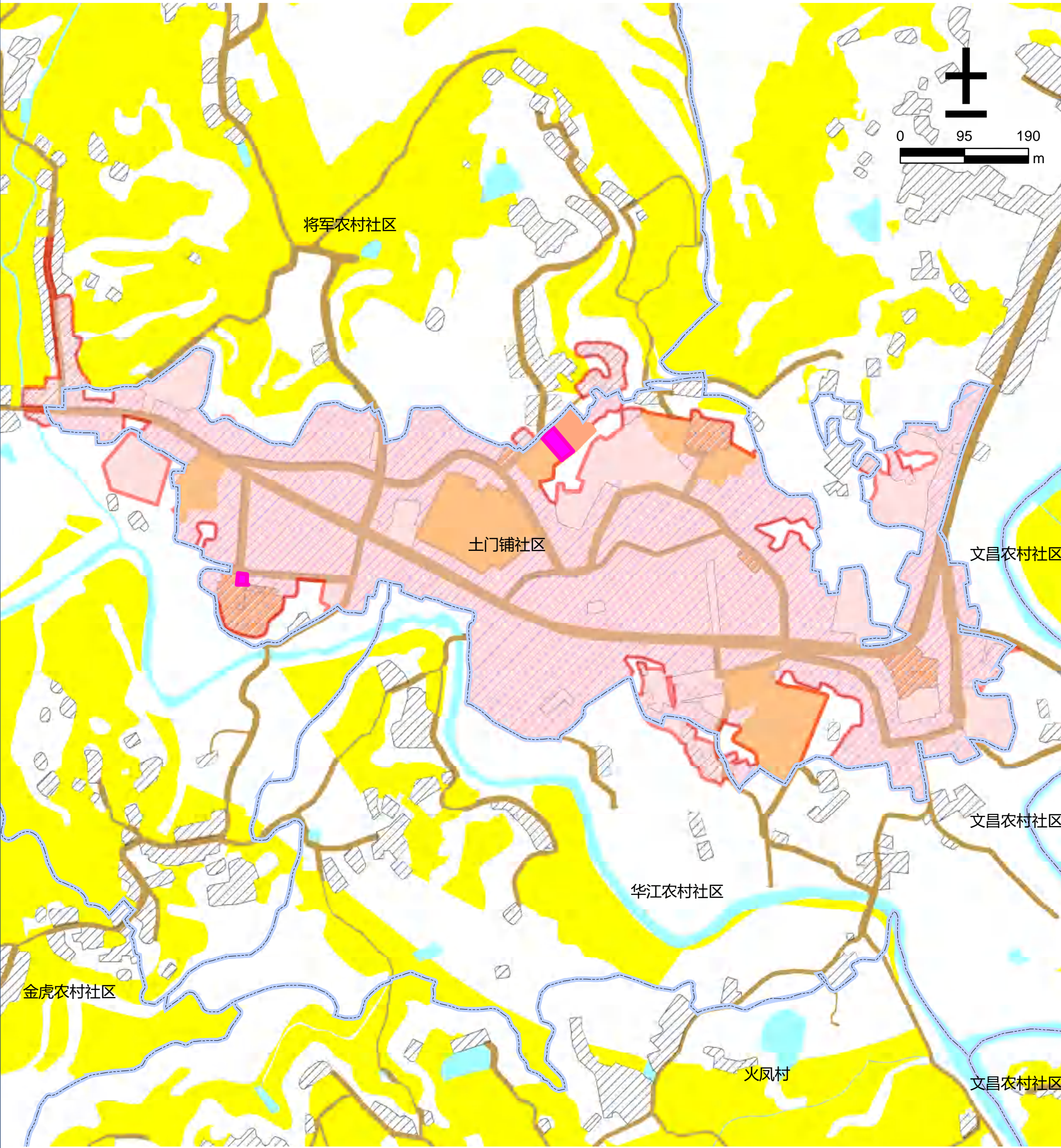
仪陇县金城片区土门镇三层洞村农村社区公共文化设施规划图



图例

- | | | | |
|--------|--------|--------|------------|
| 文化用地 | 道路用地 | 基本农田 | 农村社区服务设施用地 |
| 体育用地 | 陆地水域 | 生态红线 | 城镇住宅用地 |
| 娱乐康体用地 | 科教文卫用地 | 城镇开发边界 | 农村宅基地 |

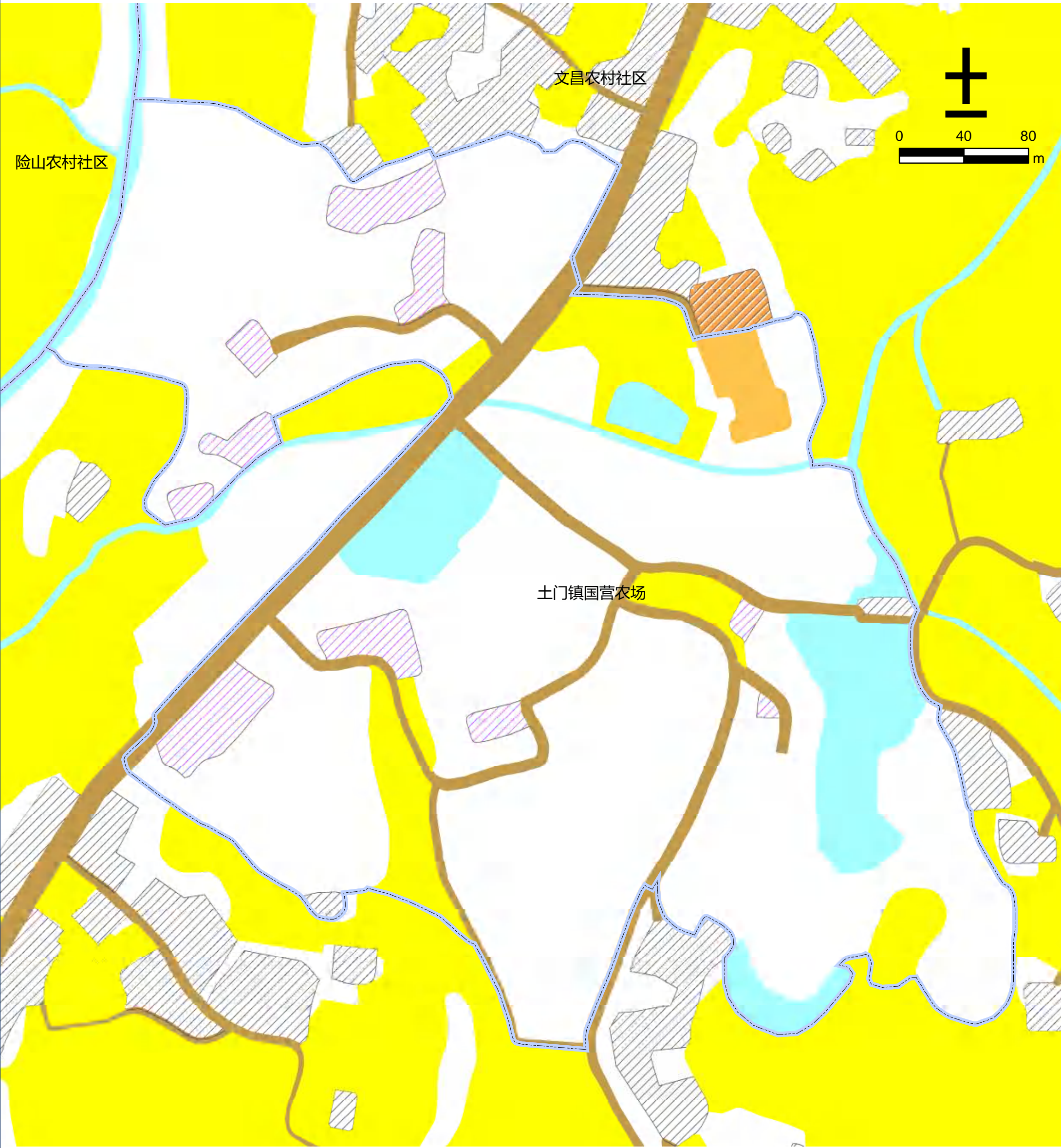
仪陇县金城片区土门镇土门铺社区公共文化设施规划图 ■



图例

- | | | | |
|--------|--------|--------|------------|
| 文化用地 | 道路用地 | 基本农田 | 农村社区服务设施用地 |
| 体育用地 | 陆地水域 | 生态红线 | 城镇住宅用地 |
| 娱乐康体用地 | 科教文卫用地 | 城镇开发边界 | 农村宅基地 |

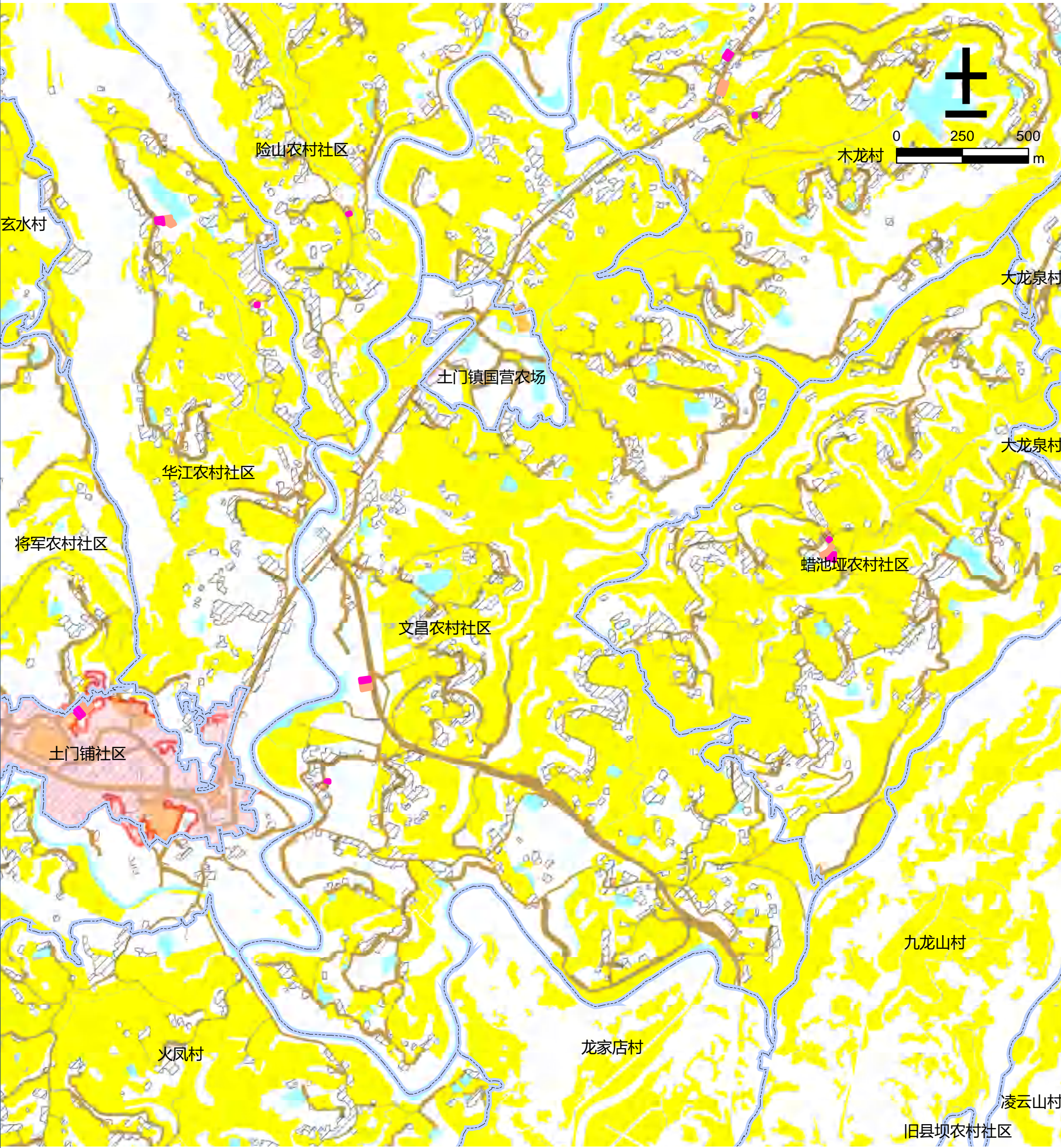
仪陇县金城片区土门镇土门镇国营农场公共文化设施规划图



图例

- | | | | |
|--------|--------|--------|------------|
| 文化用地 | 道路用地 | 基本农田 | 农村社区服务设施用地 |
| 体育用地 | 陆地水域 | 生态红线 | 城镇住宅用地 |
| 娱乐康体用地 | 科教文卫用地 | 城镇开发边界 | 农村宅基地 |

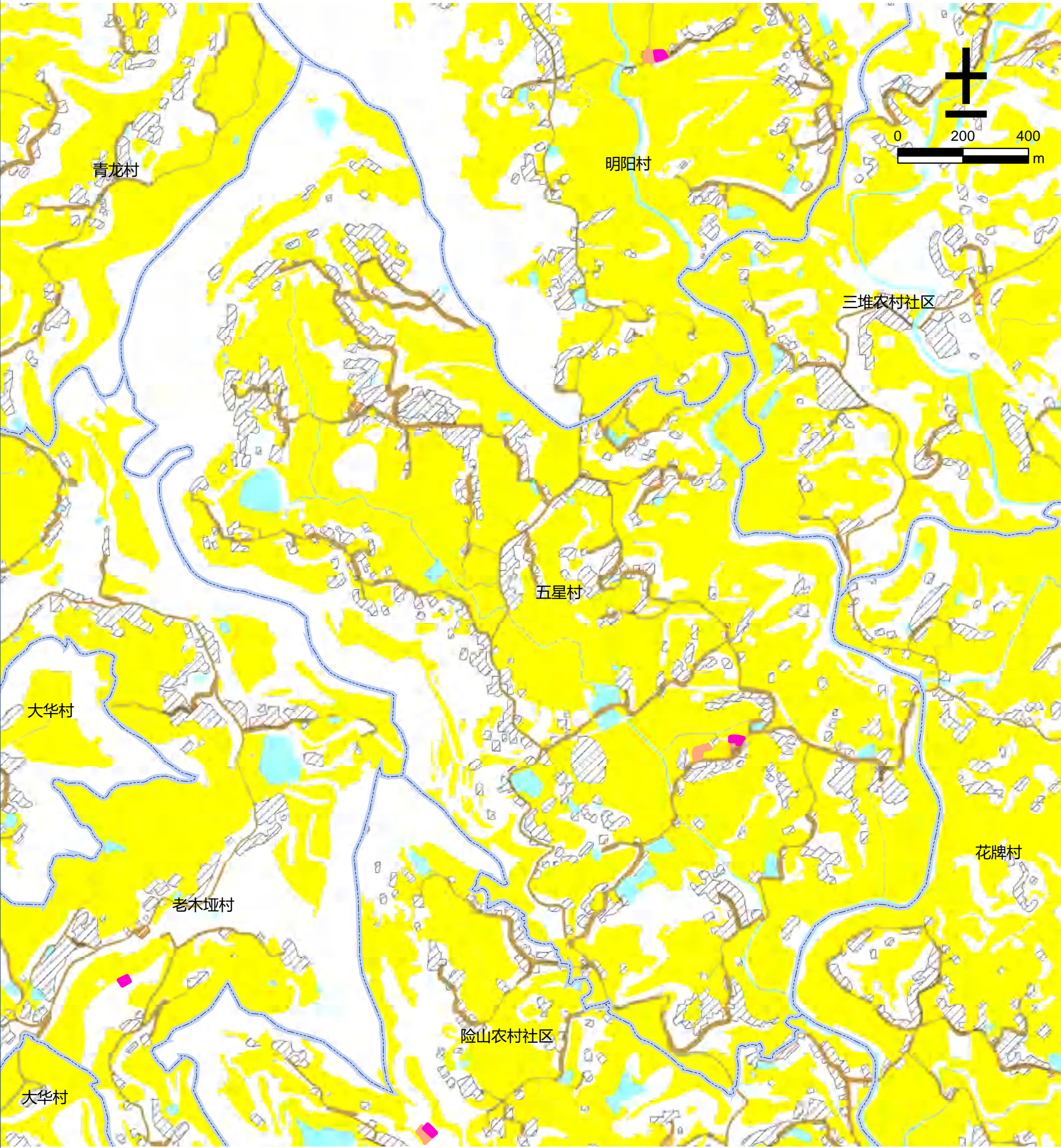
仪陇县金城片区土门镇文昌农村社区公共文化设施规划图



图例

- | | | | |
|--|--|--|--|
|  文化用地 |  道路用地 |  基本农田 |  农村社区服务设施用地 |
|  体育用地 |  陆地水域 |  生态红线 |  城镇住宅用地 |
|  娱乐康体用地 |  科教文卫用地 |  城镇开发边界 |  农村宅基地 |

仪陇县金城片区土门镇五星村公共文化设施规划图



图例

- | | | | |
|--------|--------|--------|------------|
| 文化用地 | 道路用地 | 基本农田 | 农村社区服务设施用地 |
| 体育用地 | 陆地水域 | 生态红线 | 城镇住宅用地 |
| 娱乐康体用地 | 科教文卫用地 | 城镇开发边界 | 农村宅基地 |

仪陇县金城片区土门镇险山农村社区公共文化设施规划图

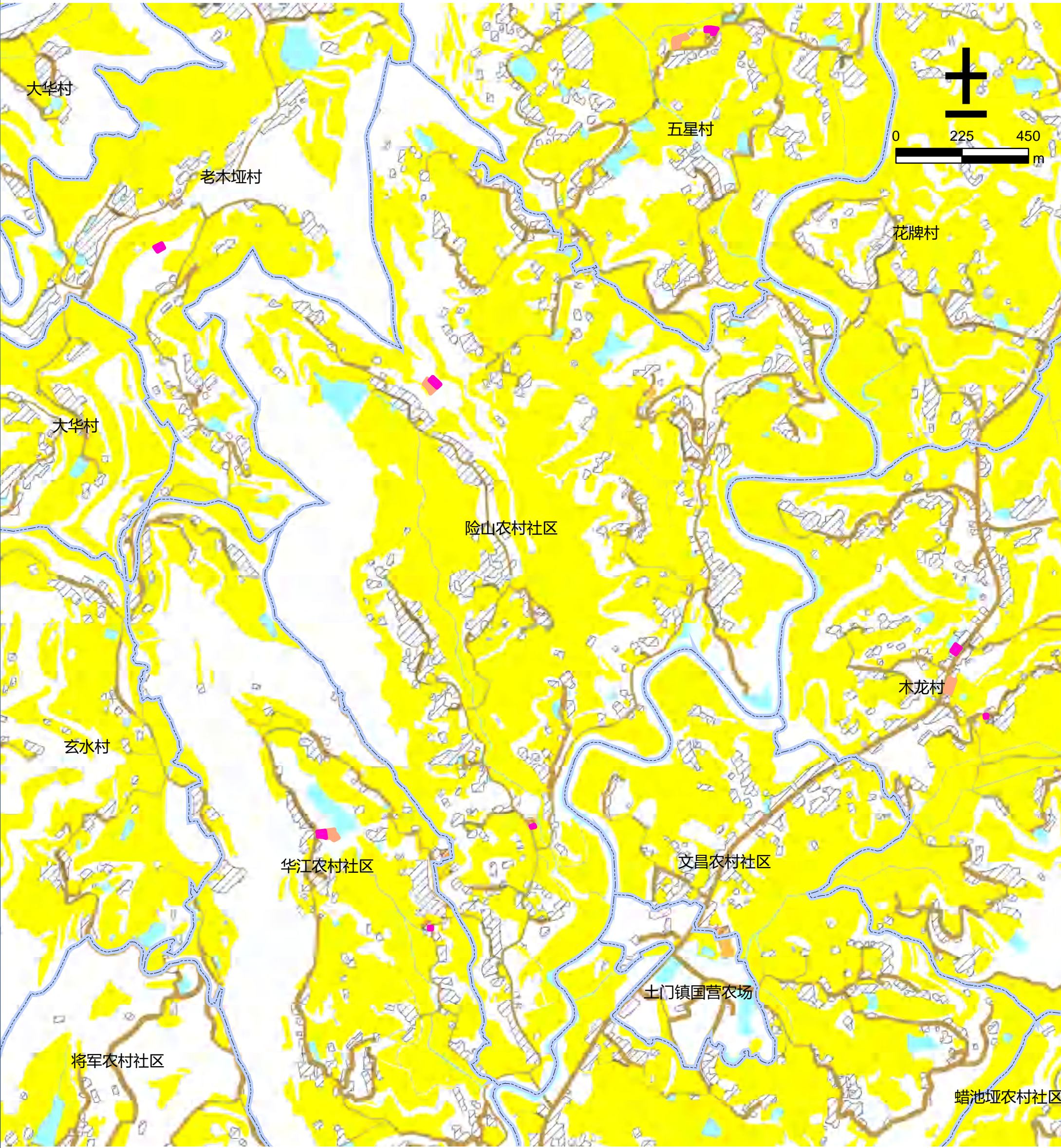
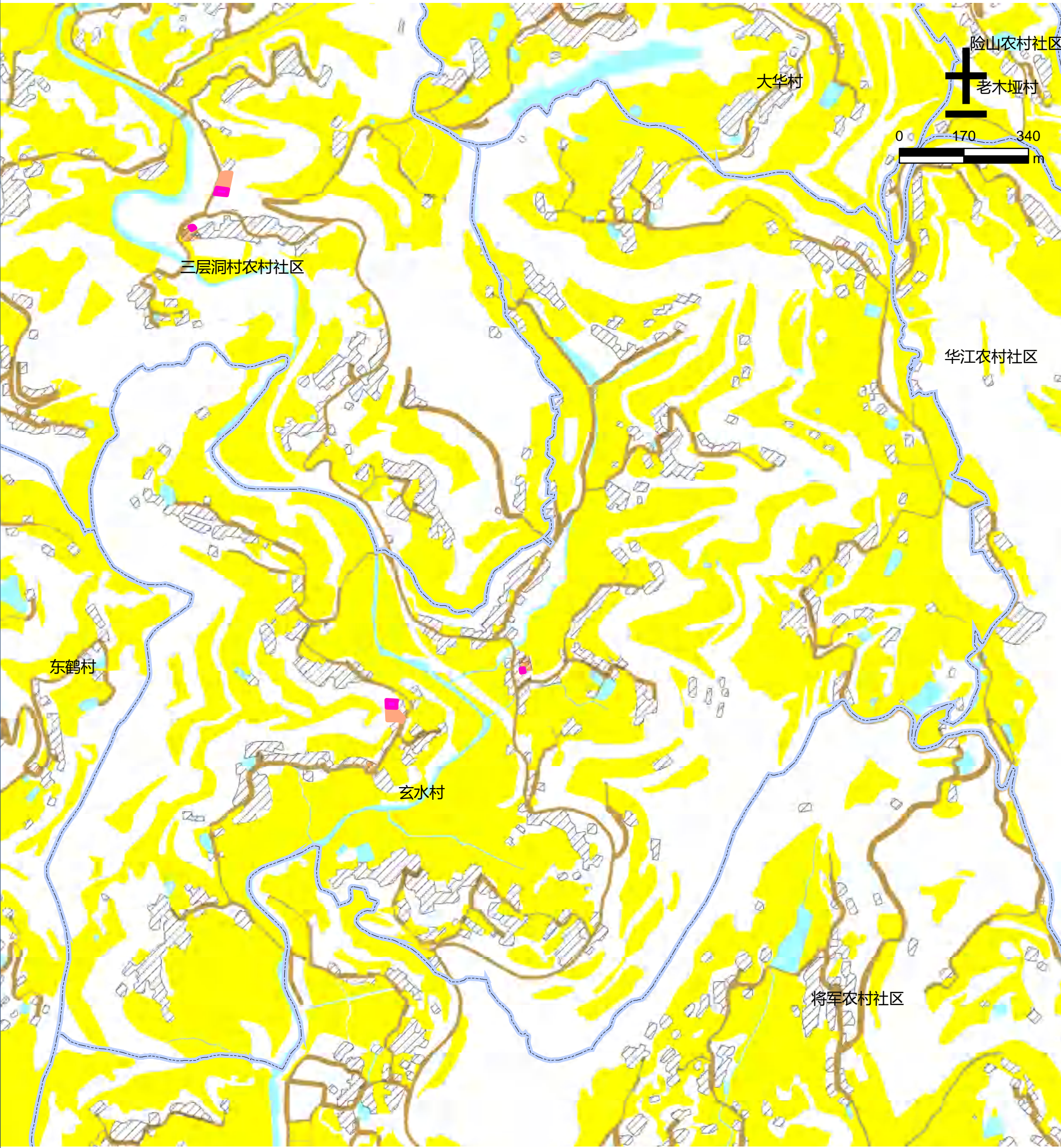


图 例

- | | | | |
|--------|--------|--------|------------|
| 文化用地 | 道路用地 | 基本农田 | 农村社区服务设施用地 |
| 体育用地 | 陆地水域 | 生态红线 | 城镇住宅用地 |
| 娱乐康体用地 | 科教文卫用地 | 城镇开发边界 | 农村宅基地 |

仪陇县金城片区土门镇玄水村公共文化设施规划图



图例

- | | | | |
|--------|--------|--------|------------|
| 文化用地 | 道路用地 | 基本农田 | 农村社区服务设施用地 |
| 体育用地 | 陆地水域 | 生态红线 | 城镇住宅用地 |
| 娱乐康体用地 | 科教文卫用地 | 城镇开发边界 | 农村宅基地 |