

目录

大仪镇创新村.....001

大仪镇奋斗村.....002

大仪镇更生村.....003

大仪镇乐园村.....004

大仪镇群力村.....005

大仪镇四化村.....006

大仪镇协力村.....007

大仪镇长兴社区.....008

大仪镇致富村.....009

观紫镇大兴村.....010

观紫镇霖水村.....011

观紫镇民生村.....012

观紫镇泉水村.....013

观紫镇万众村.....014

观紫镇兴旺村.....015

观紫镇杨柳村.....016

观紫镇长春村.....017

观紫镇长虹村.....018

观紫镇长乐村.....019

观紫镇长远村.....020

观紫镇正兴社区.....021

观紫镇自生村.....022

三蛟镇巴山村.....023

三蛟镇宝山村.....024

三蛟镇大水村.....025

三蛟镇顶山村.....026

三蛟镇华山村.....027

三蛟镇昆山村.....028

三蛟镇三蛟寺社区.....029

三蛟镇松林村.....030

三蛟镇兴隆农村社区.....031

三蛟镇燕山村农村社区.....032

三蛟镇义和村.....033

三蛟镇玉明村.....034

三蛟镇玉山村.....035

三蛟镇月星村.....036

先锋镇大众村.....037

先锋镇二郎村.....038

先锋镇翻身村.....039

先锋镇龙门村.....040

先锋镇洛阳村.....041

先锋镇洛阳社区.....042

先锋镇石岭村.....043

先锋镇争光村.....044

张公镇繁荣村.....045

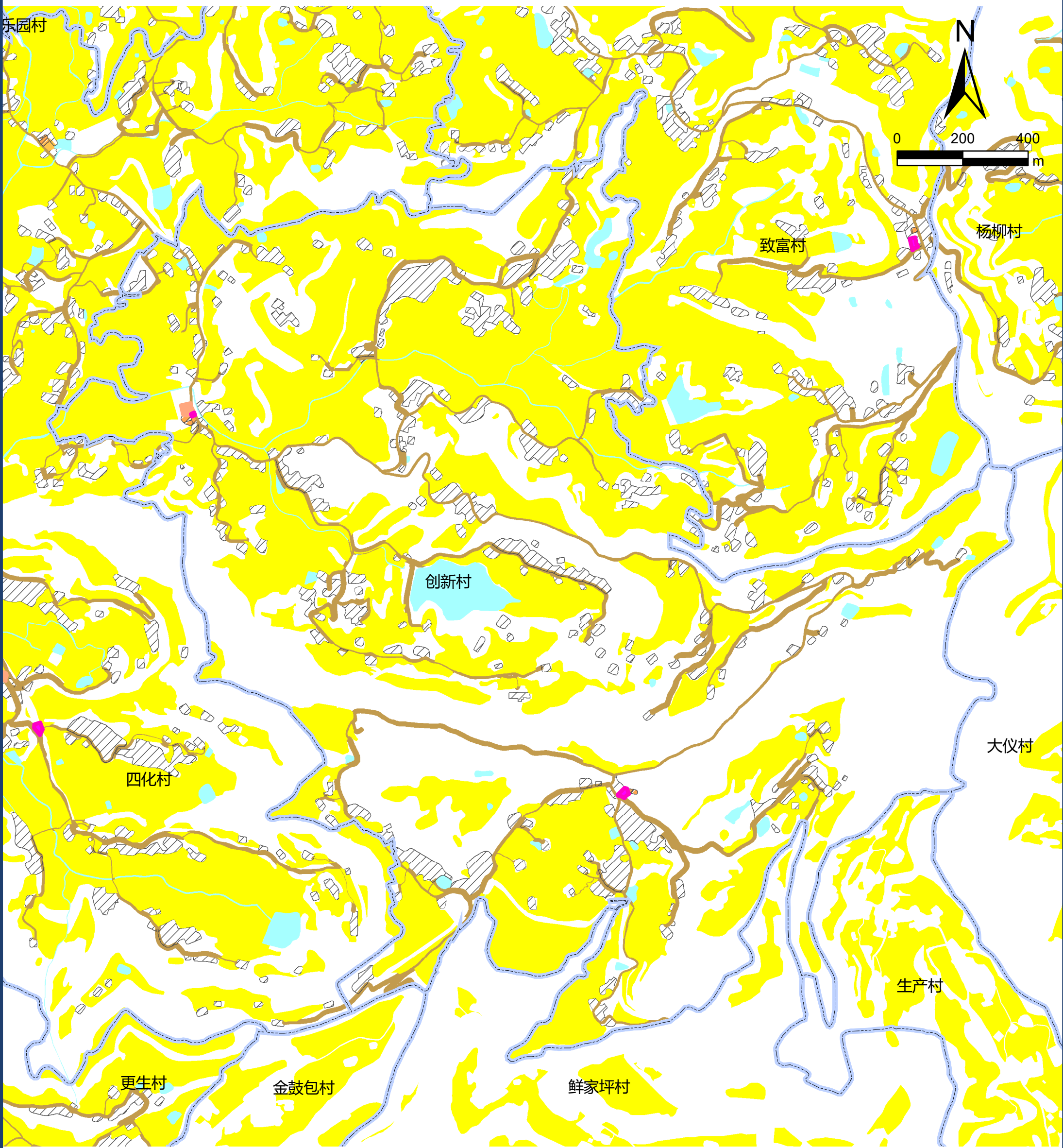
张公镇黄连村.....046

张公镇金埡村.....047

张公镇乐安村.....048

张公镇双庙村.....	049
张公镇新生村.....	050
张公镇跃龙村.....	051
张公镇张公桥社区.....	052
张公镇长坪村.....	053

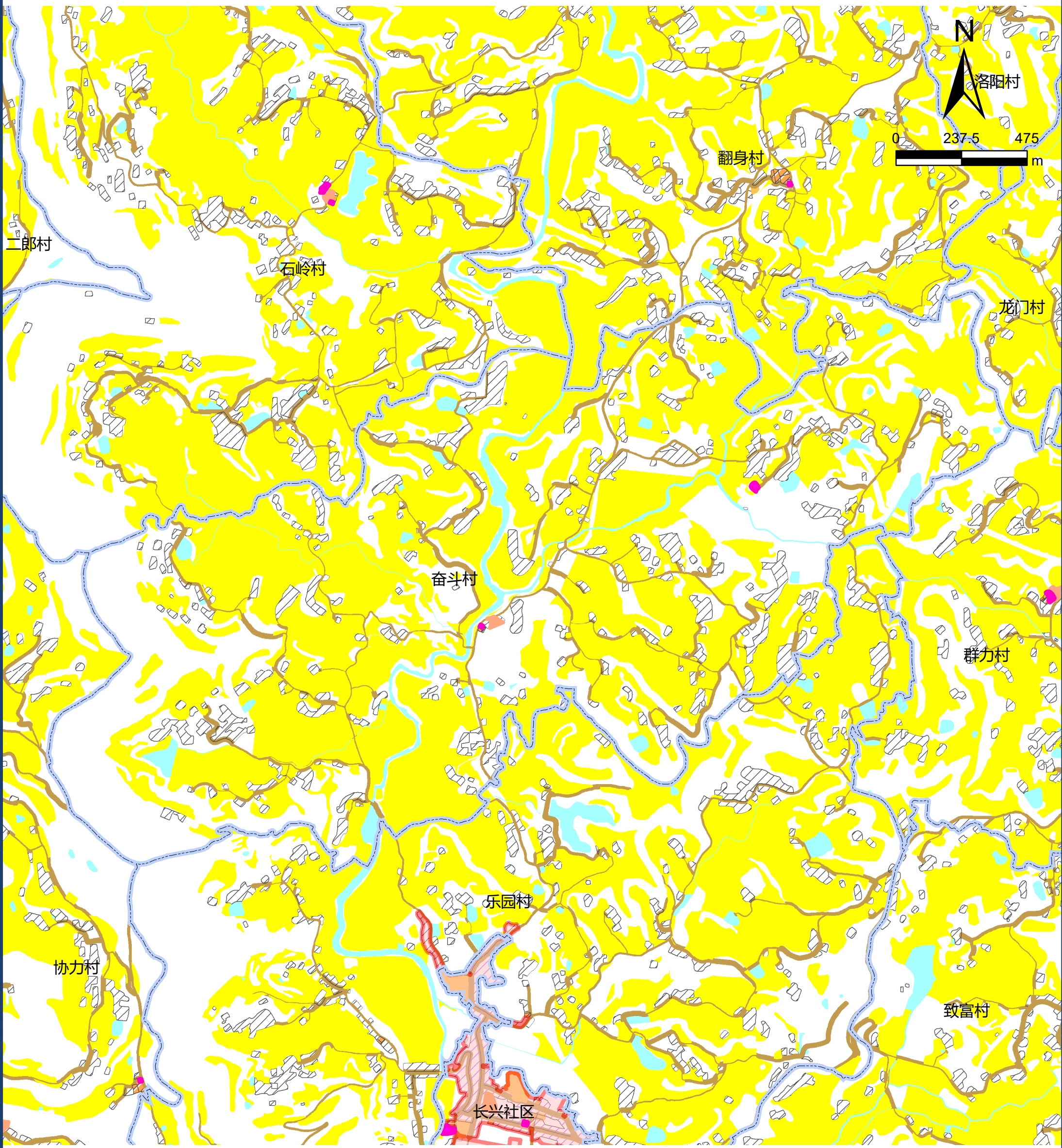
仪陇县观紫片区大仪镇创新村公共文化设施规划图



图例

- | | | | |
|--------|--------|--------|------------|
| 文化用地 | 道路用地 | 基本农田 | 农村社区服务设施用地 |
| 体育用地 | 陆地水域 | 生态红线 | 城镇住宅用地 |
| 娱乐康体用地 | 科教文卫用地 | 城镇开发边界 | 农村宅基地 |

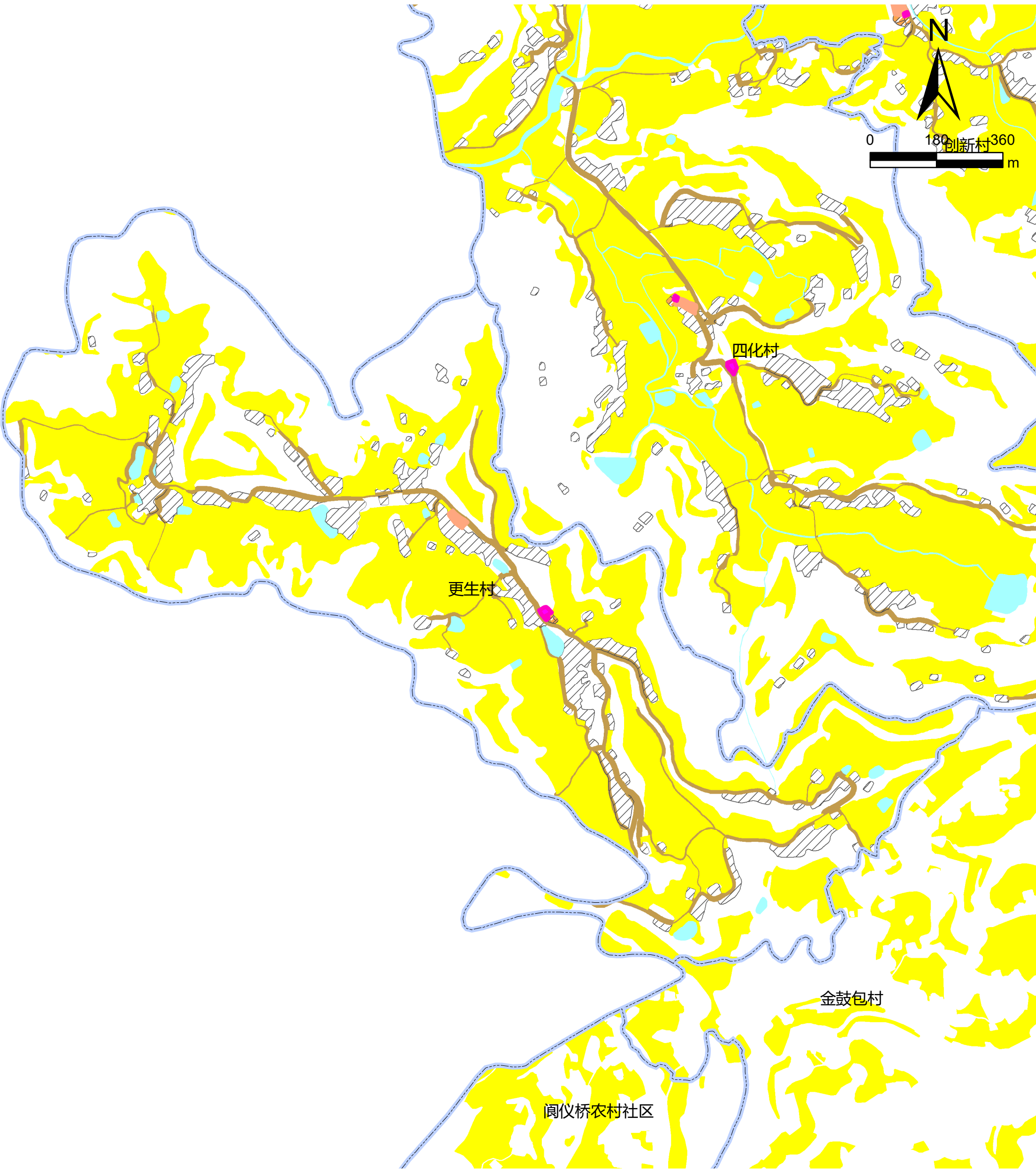
仪陇县观紫片区大仪镇奋斗村公共文化设施规划图



图例

- | | | | |
|--------|--------|--------|------------|
| 文化用地 | 道路用地 | 基本农田 | 农村社区服务设施用地 |
| 体育用地 | 陆地水域 | 生态红线 | 城镇住宅用地 |
| 娱乐康体用地 | 科教文卫用地 | 城镇开发边界 | 农村宅基地 |

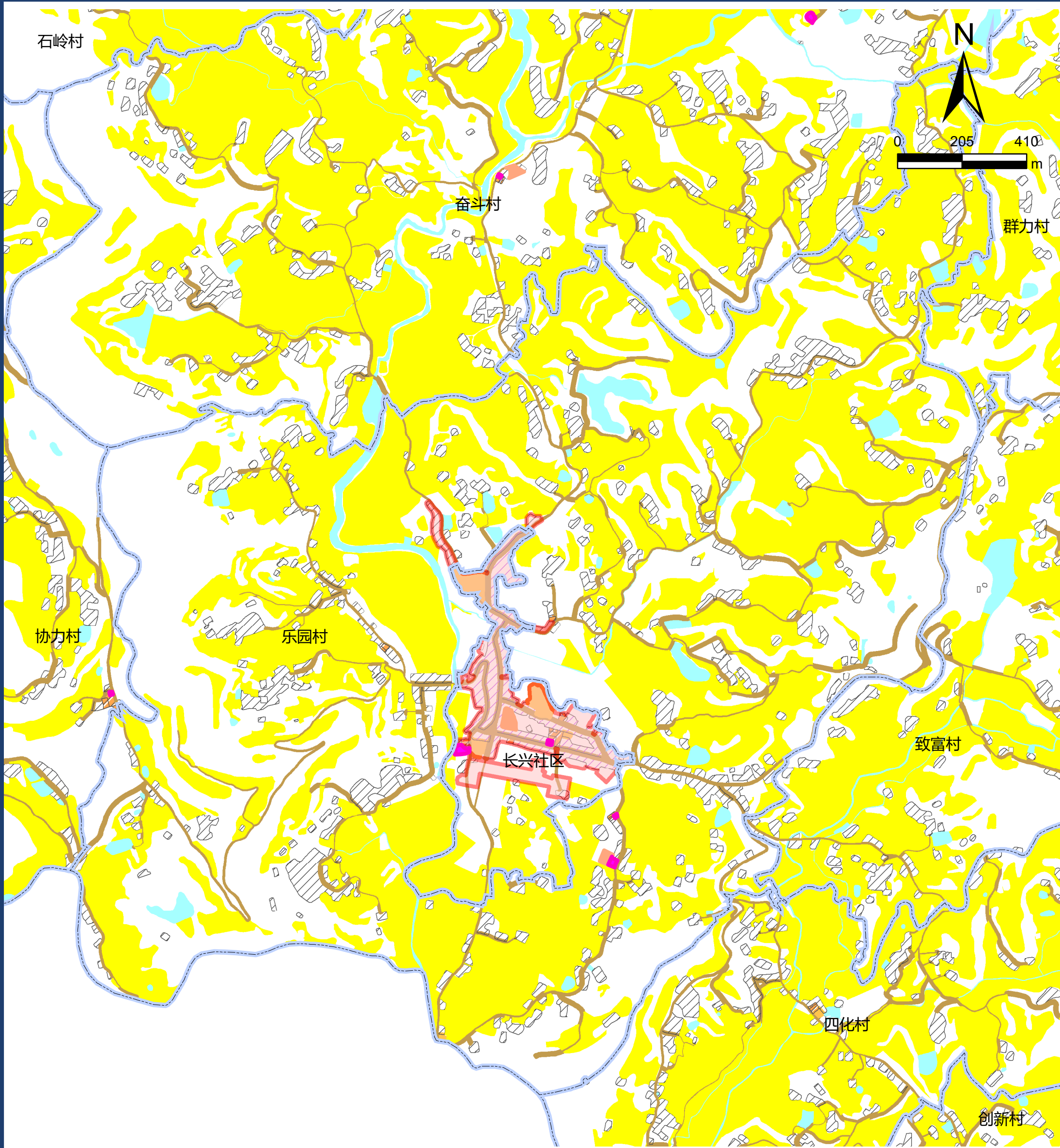
仪陇县观紫片区大仪镇更生村公共文化设施规划图



图例

- | | | | |
|--------|--------|--------|------------|
| 文化用地 | 道路用地 | 基本农田 | 农村社区服务设施用地 |
| 体育用地 | 陆地水域 | 生态红线 | 城镇住宅用地 |
| 娱乐康体用地 | 科教文卫用地 | 城镇开发边界 | 农村宅基地 |

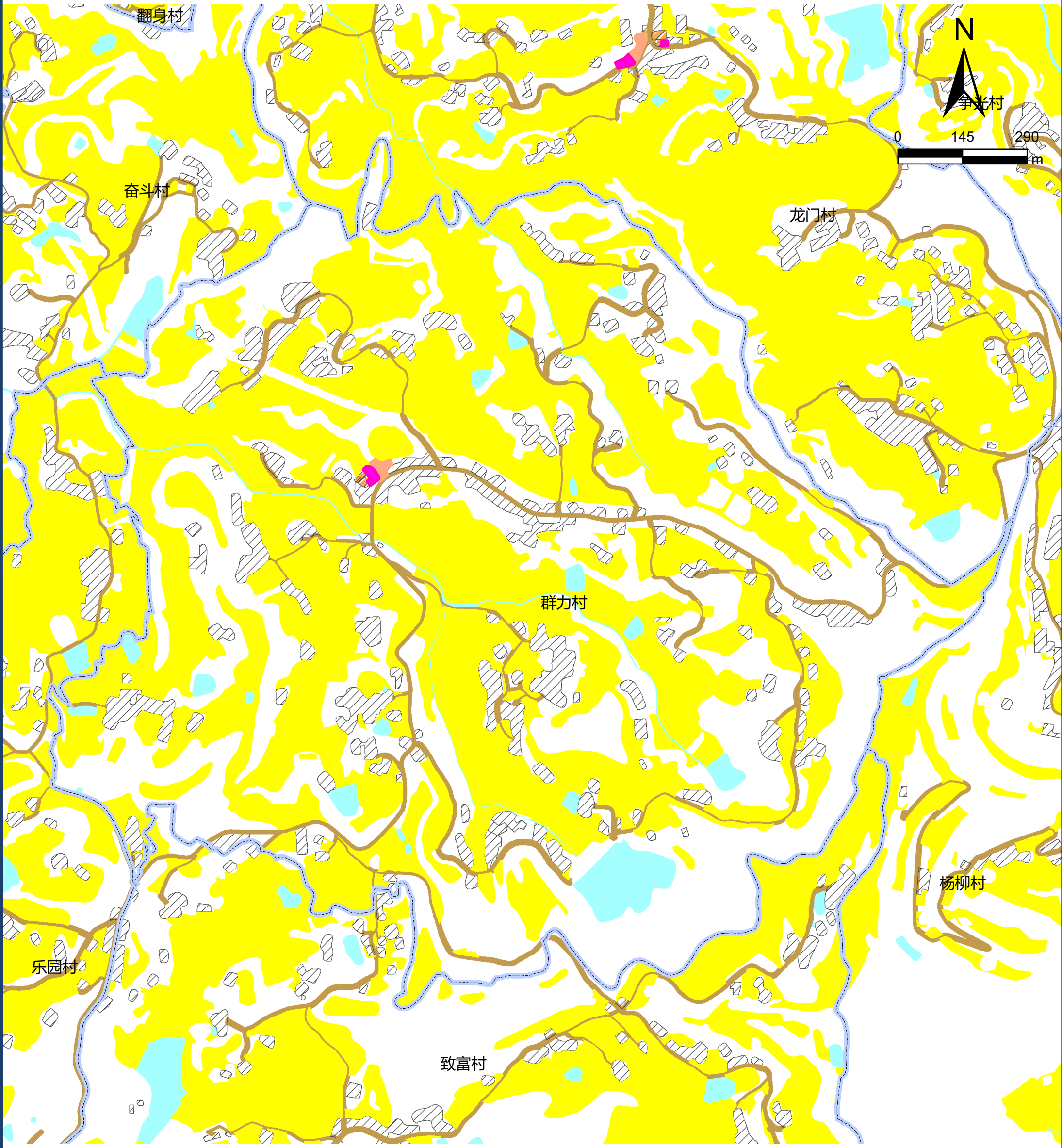
仪陇县观紫片区大仪镇乐园村公共文化设施规划图



图例

- | | | | |
|--------|--------|--------|------------|
| 文化用地 | 道路用地 | 基本农田 | 农村社区服务设施用地 |
| 体育用地 | 陆地水域 | 生态红线 | 城镇住宅用地 |
| 娱乐康体用地 | 科教文卫用地 | 城镇开发边界 | 农村宅基地 |

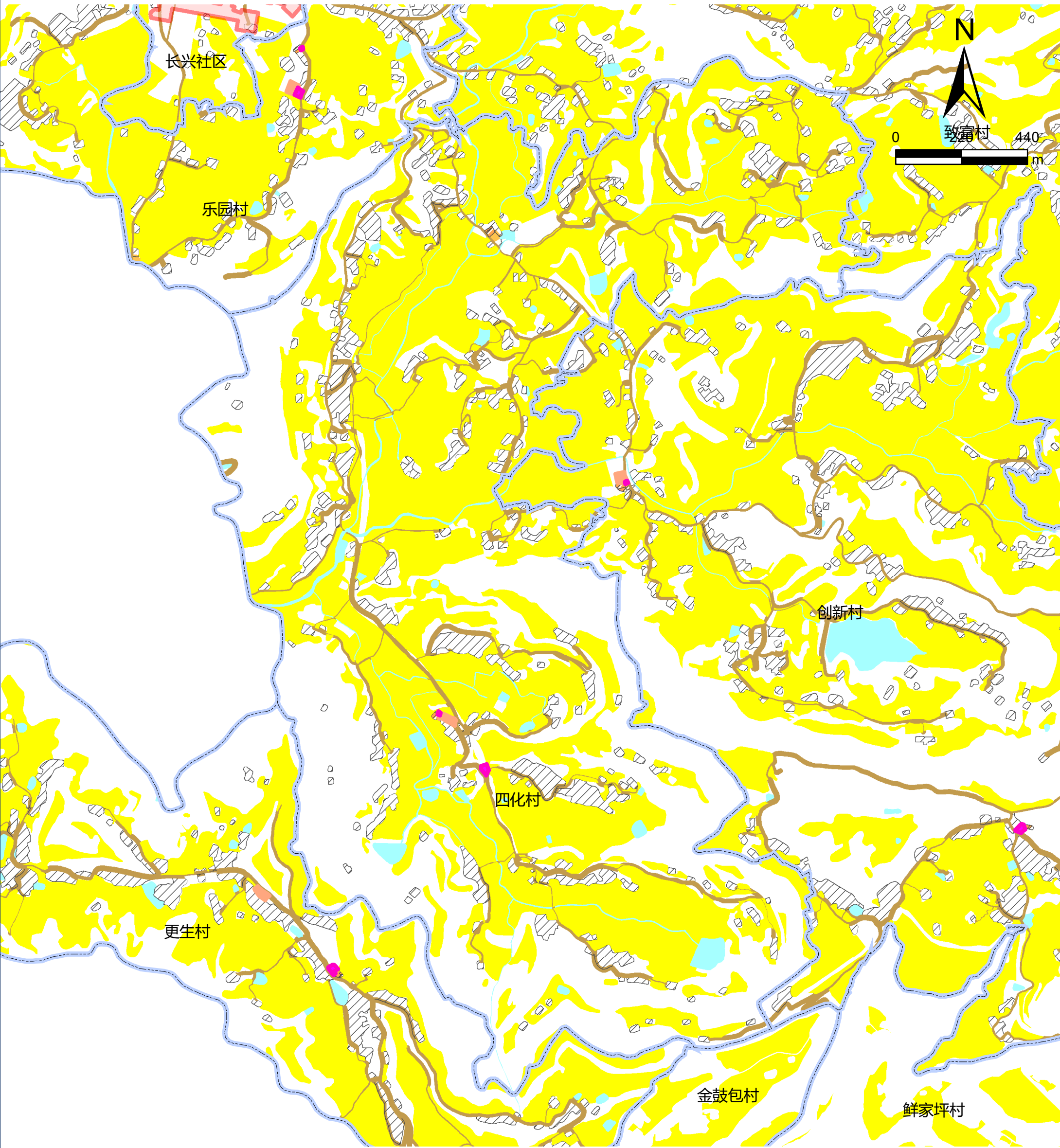
仪陇县观紫片区大仪镇群力村公共文化设施规划图



图例

- | | | | |
|--------|--------|--------|------------|
| 文化用地 | 道路用地 | 基本农田 | 农村社区服务设施用地 |
| 体育用地 | 陆地水域 | 生态红线 | 城镇住宅用地 |
| 娱乐康体用地 | 科教文卫用地 | 城镇开发边界 | 农村宅基地 |

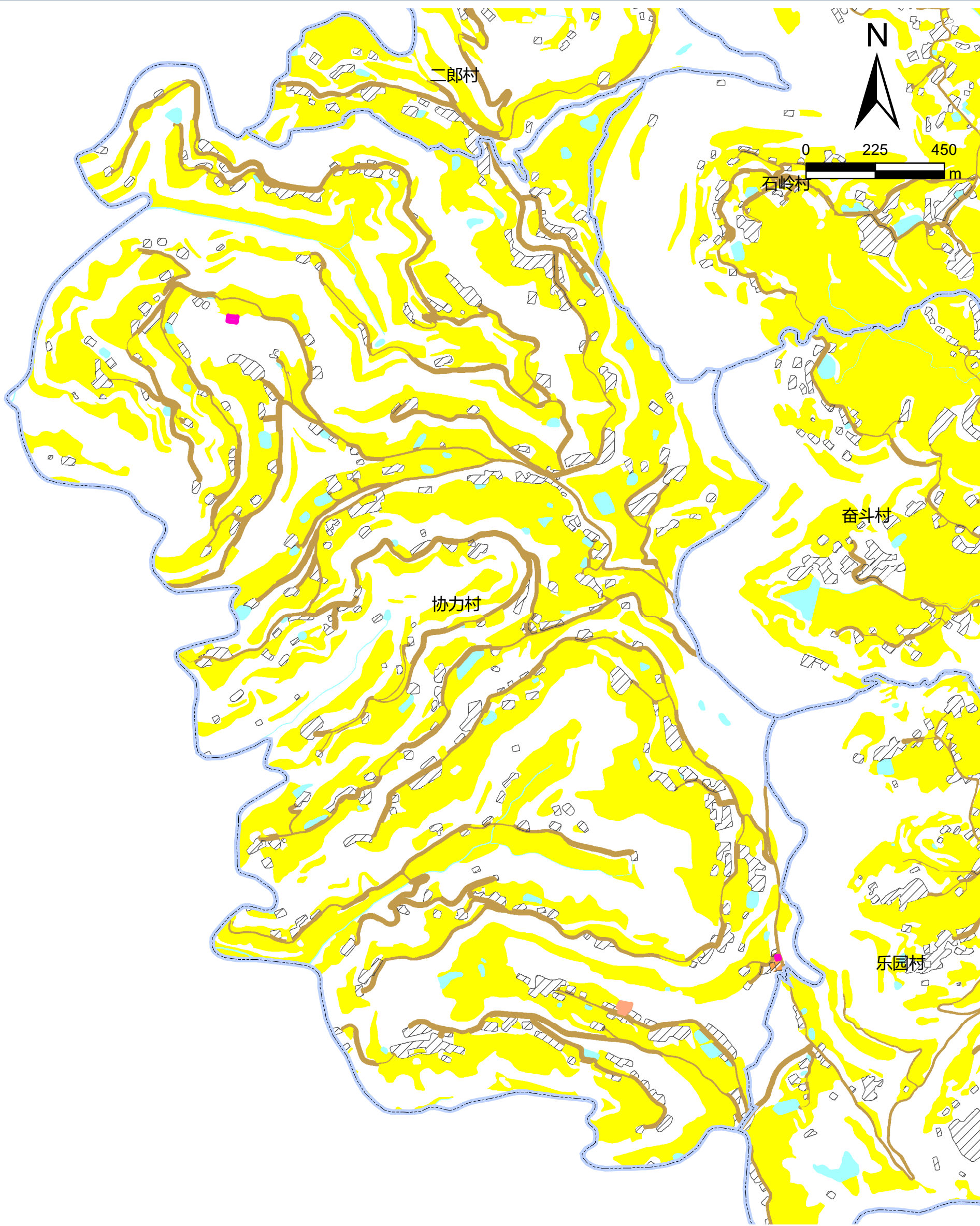
仪陇县观紫片区大仪镇四化村公共文化设施规划图



图例

- | | | | |
|--------|--------|--------|------------|
| 文化用地 | 道路用地 | 基本农田 | 农村社区服务设施用地 |
| 体育用地 | 陆地水域 | 生态红线 | 城镇住宅用地 |
| 娱乐康体用地 | 科教文卫用地 | 城镇开发边界 | 农村宅基地 |

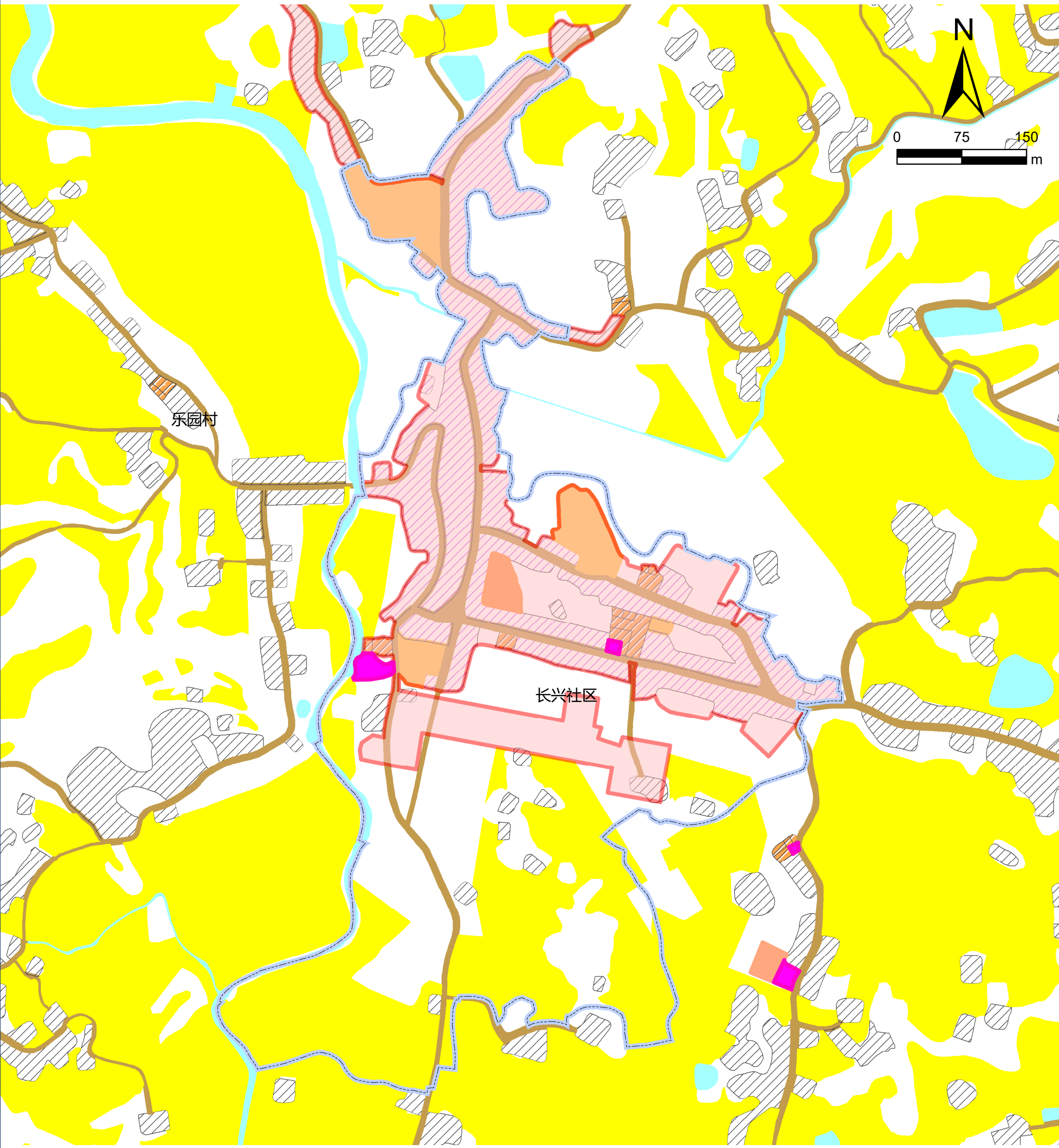
仪陇县观紫片区大仪镇协力村公共文化设施规划图



图例

- | | | | |
|--------|--------|--------|------------|
| 文化用地 | 道路用地 | 基本农田 | 农村社区服务设施用地 |
| 体育用地 | 陆地水域 | 生态红线 | 城镇住宅用地 |
| 娱乐康体用地 | 科教文卫用地 | 城镇开发边界 | 农村宅基地 |


仪陇县观紫片区大仪镇长兴社区公共文化设施规划图



图例

- | | | | |
|--------|--------|--------|------------|
| 文化用地 | 道路用地 | 基本农田 | 农村社区服务设施用地 |
| 体育用地 | 陆地水域 | 生态红线 | 城镇住宅用地 |
| 娱乐康体用地 | 科教文卫用地 | 城镇开发边界 | 农村宅基地 |


仪陇县观紫片区大仪镇致富村公共文化设施规划图



图例

- | | | | |
|--------|--------|--------|------------|
| 文化用地 | 道路用地 | 基本农田 | 农村社区服务设施用地 |
| 体育用地 | 陆地水域 | 生态红线 | 城镇住宅用地 |
| 娱乐康体用地 | 科教文卫用地 | 城镇开发边界 | 农村宅基地 |

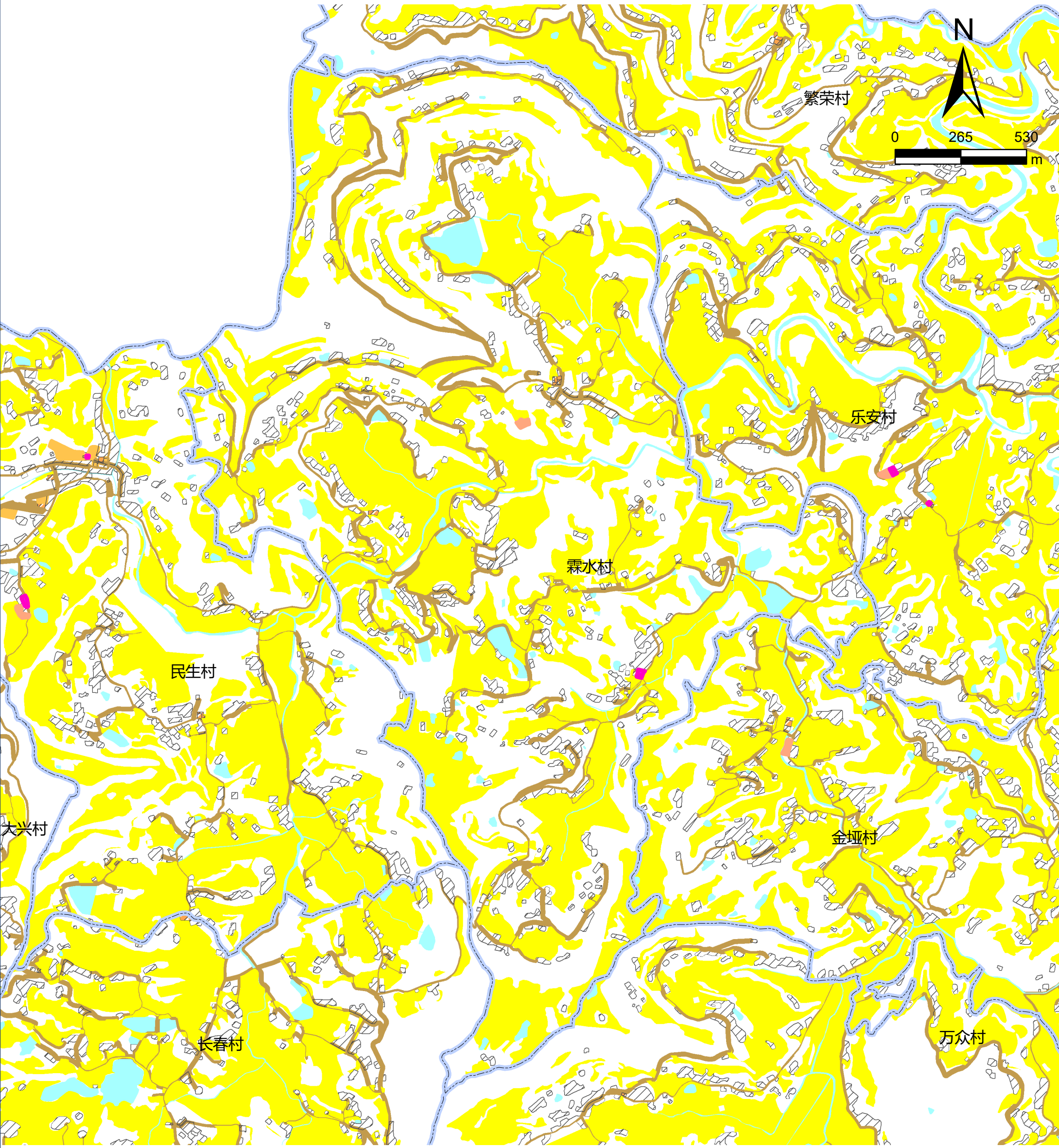
仪陇县观紫片区观紫镇大兴村公共文化设施规划图



图例

- | | | | |
|--------|--------|--------|------------|
| 文化用地 | 道路用地 | 基本农田 | 农村社区服务设施用地 |
| 体育用地 | 陆地水域 | 生态红线 | 城镇住宅用地 |
| 娱乐康体用地 | 科教文卫用地 | 城镇开发边界 | 农村宅基地 |

仪陇县观紫片区观紫镇霖水村公共文化设施规划图



图例

- | | | | |
|--------|--------|--------|------------|
| 文化用地 | 道路用地 | 基本农田 | 农村社区服务设施用地 |
| 体育用地 | 陆地水域 | 生态红线 | 城镇住宅用地 |
| 娱乐康体用地 | 科教文卫用地 | 城镇开发边界 | 农村宅基地 |

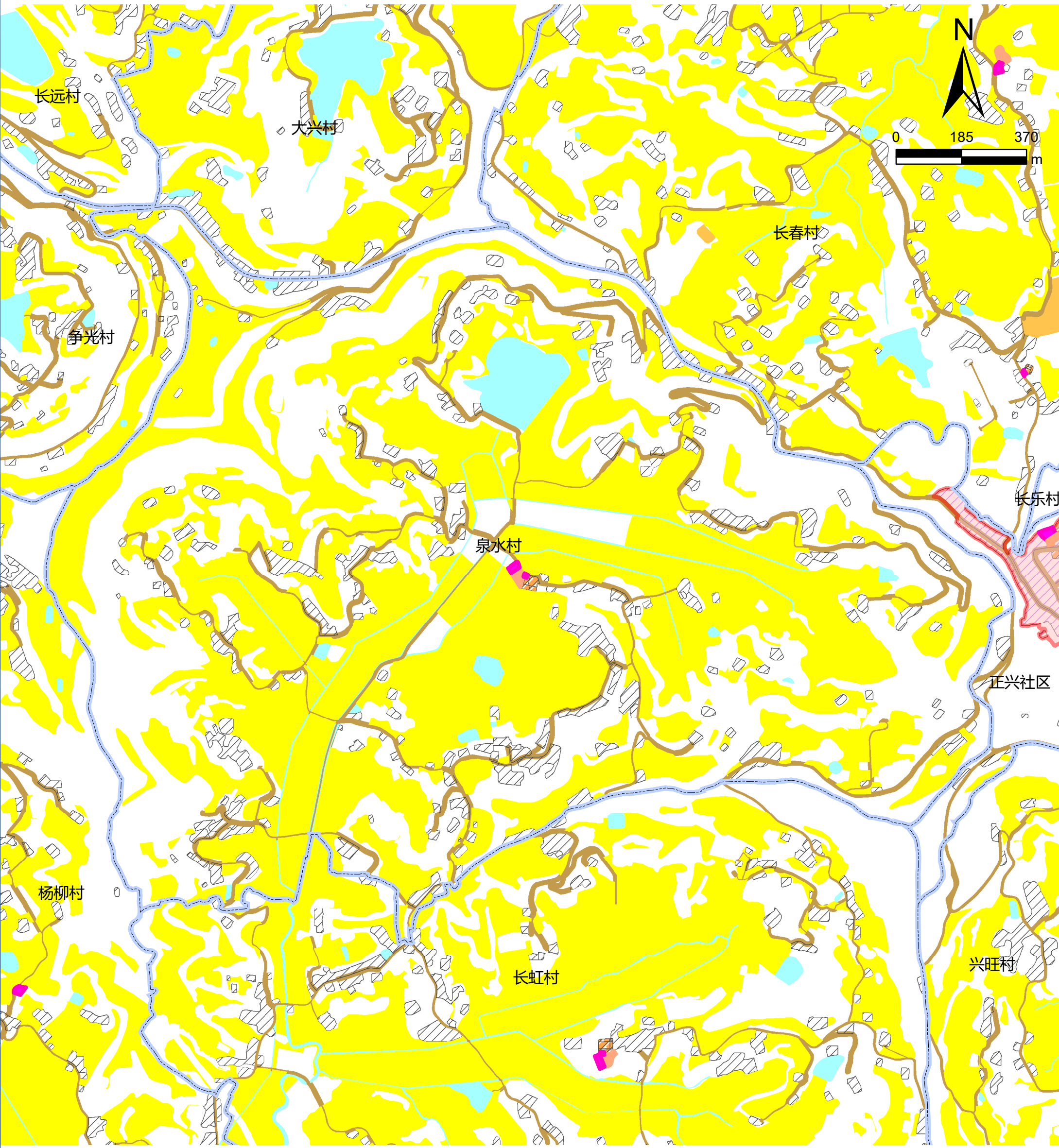
仪陇县观紫片区观紫镇民生村公共文化设施规划图



图例

- | | | | |
|--------|--------|--------|------------|
| 文化用地 | 道路用地 | 基本农田 | 农村社区服务设施用地 |
| 体育用地 | 陆地水域 | 生态红线 | 城镇住宅用地 |
| 娱乐康体用地 | 科教文卫用地 | 城镇开发边界 | 农村宅基地 |

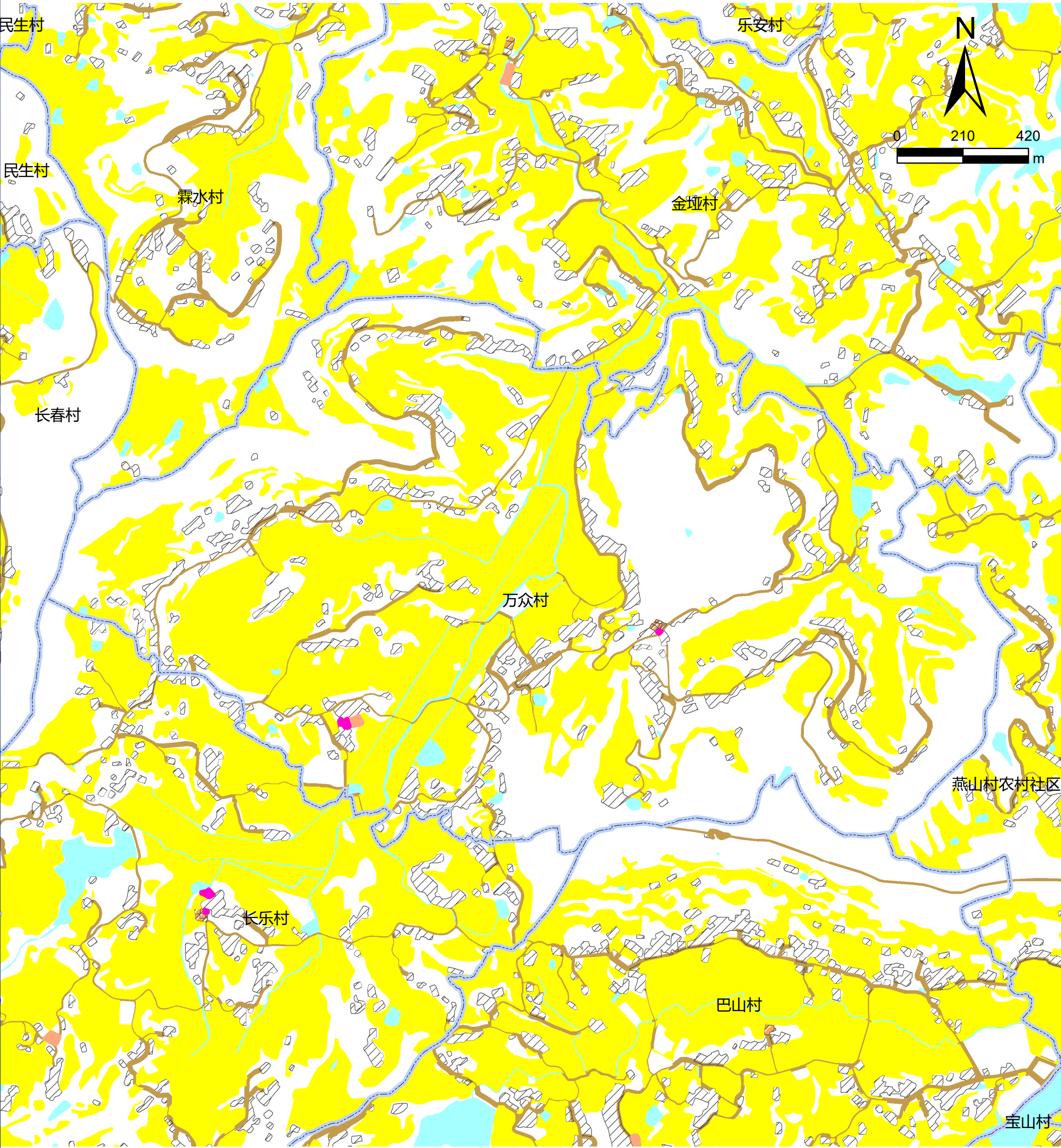
仪陇县观紫片区观紫镇泉水村公共文化设施规划图



图例

- | | | | |
|--------|--------|--------|------------|
| 文化用地 | 道路用地 | 基本农田 | 农村社区服务设施用地 |
| 体育用地 | 陆地水域 | 生态红线 | 城镇住宅用地 |
| 娱乐康体用地 | 科教文卫用地 | 城镇开发边界 | 农村宅基地 |

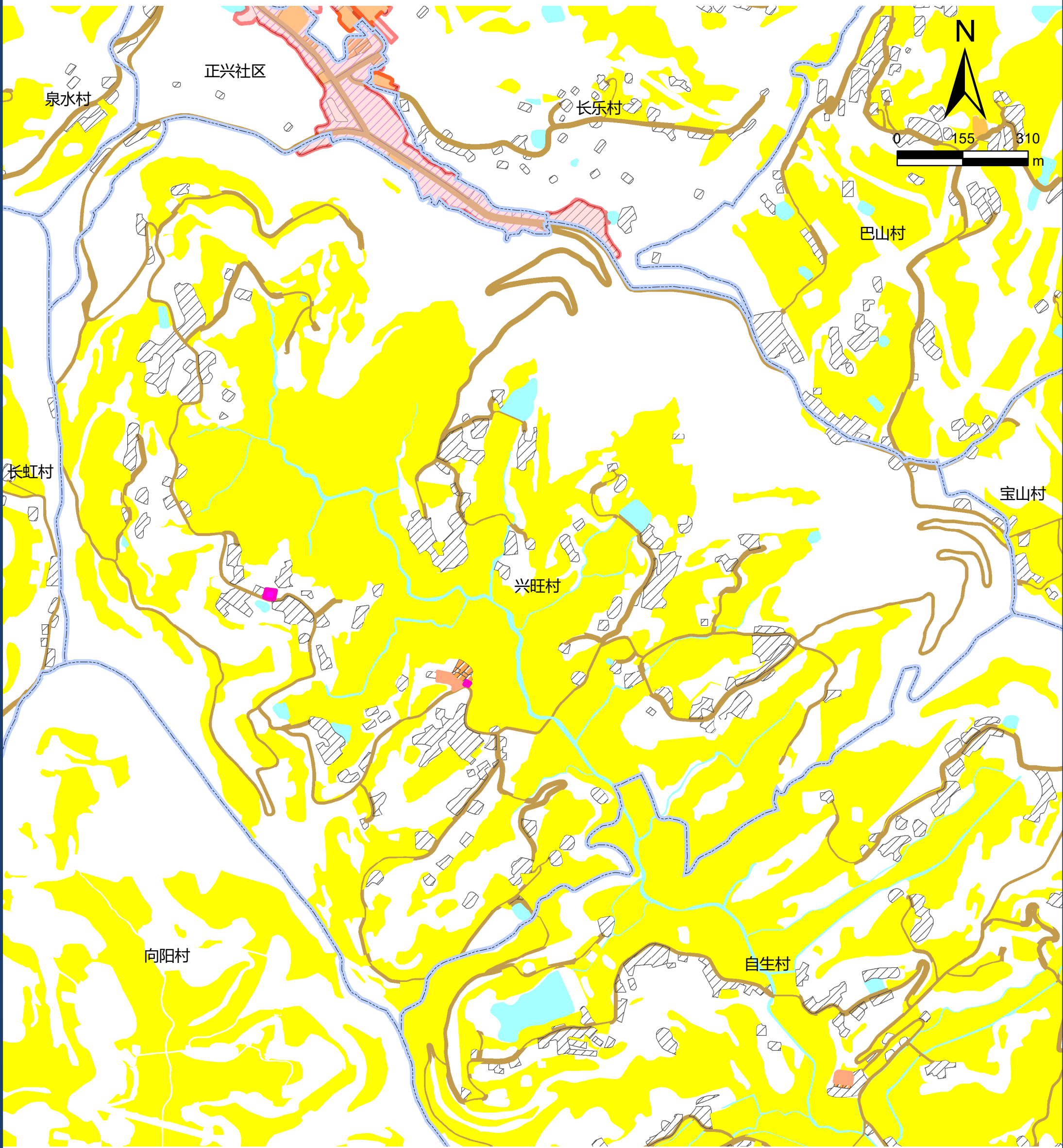
仪陇县观紫片区观紫镇万众村公共文化设施规划图



图例

- | | | | |
|--------|--------|--------|------------|
| 文化用地 | 道路用地 | 基本农田 | 农村社区服务设施用地 |
| 体育用地 | 陆地水域 | 生态红线 | 城镇住宅用地 |
| 娱乐康体用地 | 科教文卫用地 | 城镇开发边界 | 农村宅基地 |

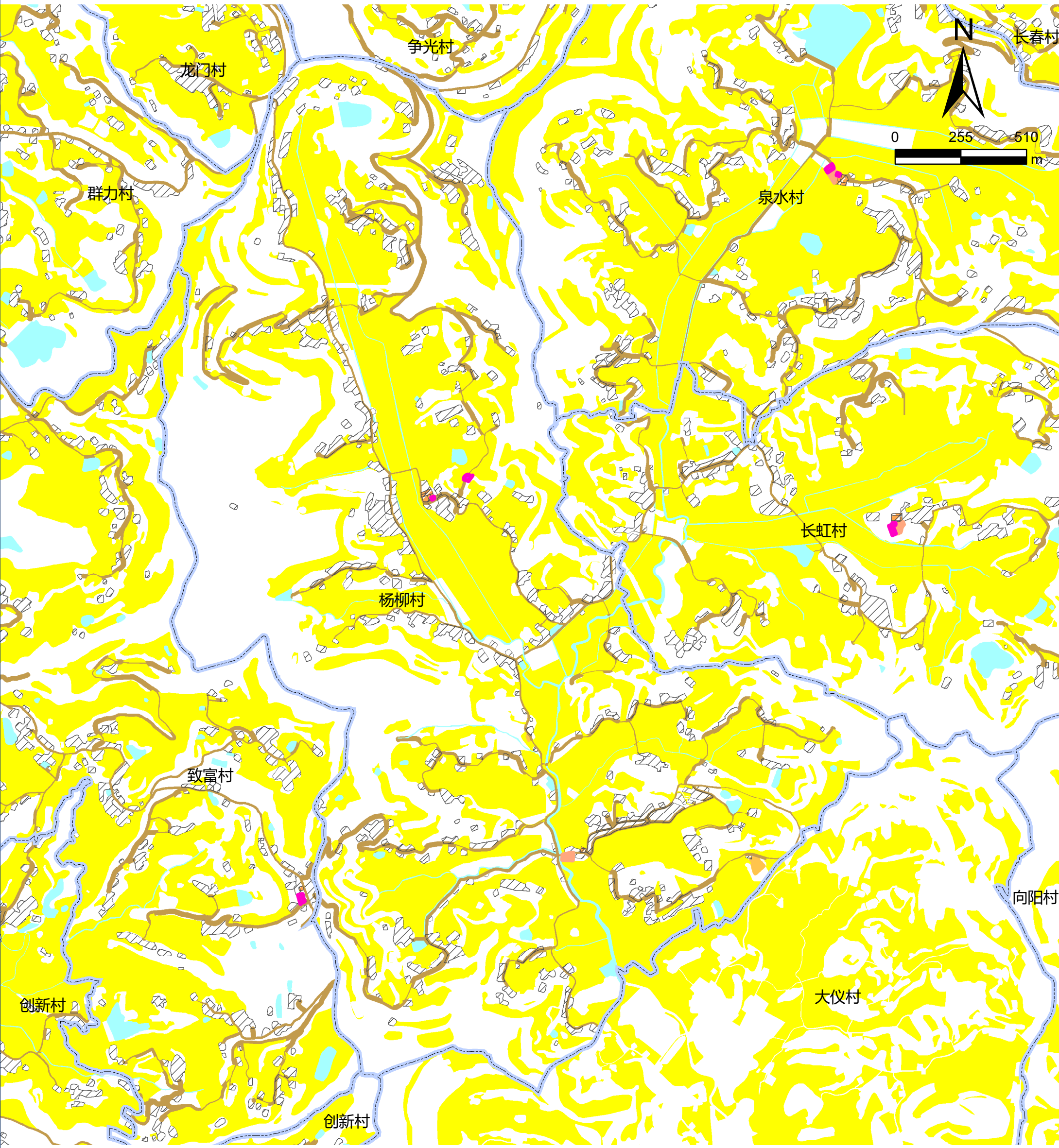
仪陇县观紫片区观紫镇兴旺村公共文化设施规划图



图例

- | | | | |
|--------|--------|--------|------------|
| 文化用地 | 道路用地 | 基本农田 | 农村社区服务设施用地 |
| 体育用地 | 陆地水域 | 生态红线 | 城镇住宅用地 |
| 娱乐康体用地 | 科教文卫用地 | 城镇开发边界 | 农村宅基地 |

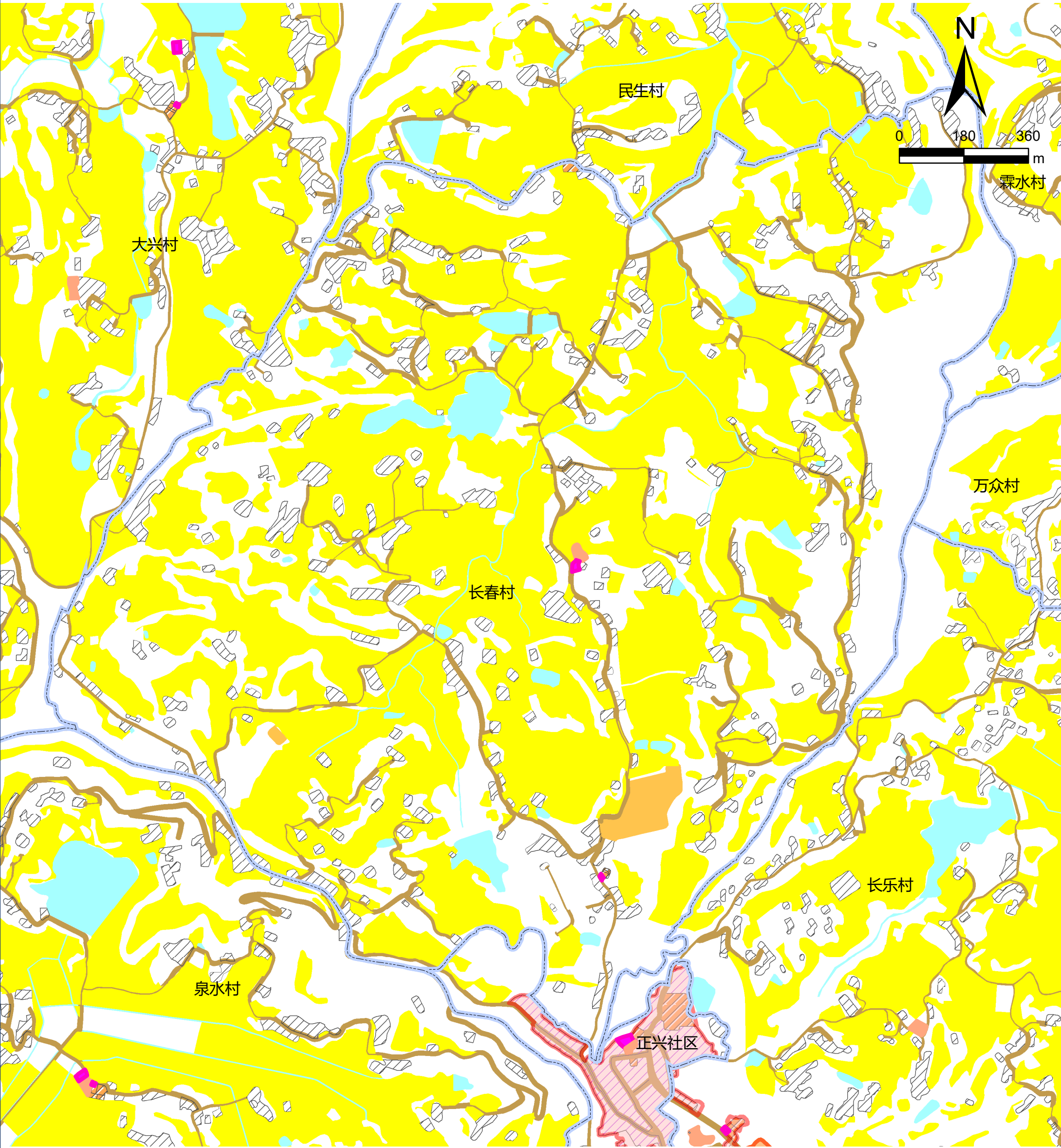
仪陇县观紫片区观紫镇杨柳村公共文化设施规划图



图例

- | | | | |
|--------|--------|--------|------------|
| 文化用地 | 道路用地 | 基本农田 | 农村社区服务设施用地 |
| 体育用地 | 陆地水域 | 生态红线 | 城镇住宅用地 |
| 娱乐康体用地 | 科教文卫用地 | 城镇开发边界 | 农村宅基地 |

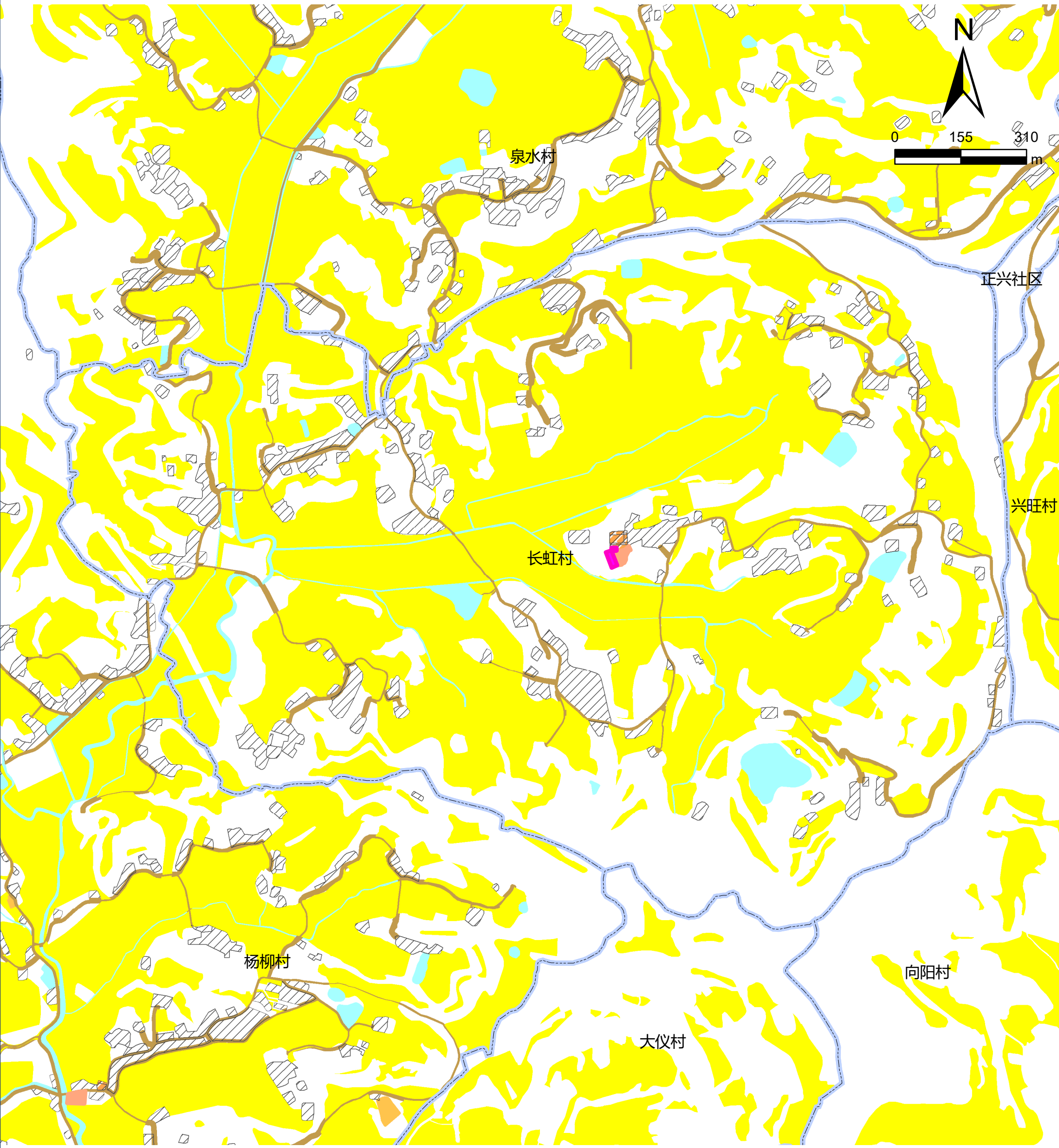
仪陇县观紫片区观紫镇长春村公共文化设施规划图



图例

- | | | | |
|--------|--------|--------|------------|
| 文化用地 | 道路用地 | 基本农田 | 农村社区服务设施用地 |
| 体育用地 | 陆地水域 | 生态红线 | 城镇住宅用地 |
| 娱乐康体用地 | 科教文卫用地 | 城镇开发边界 | 农村宅基地 |

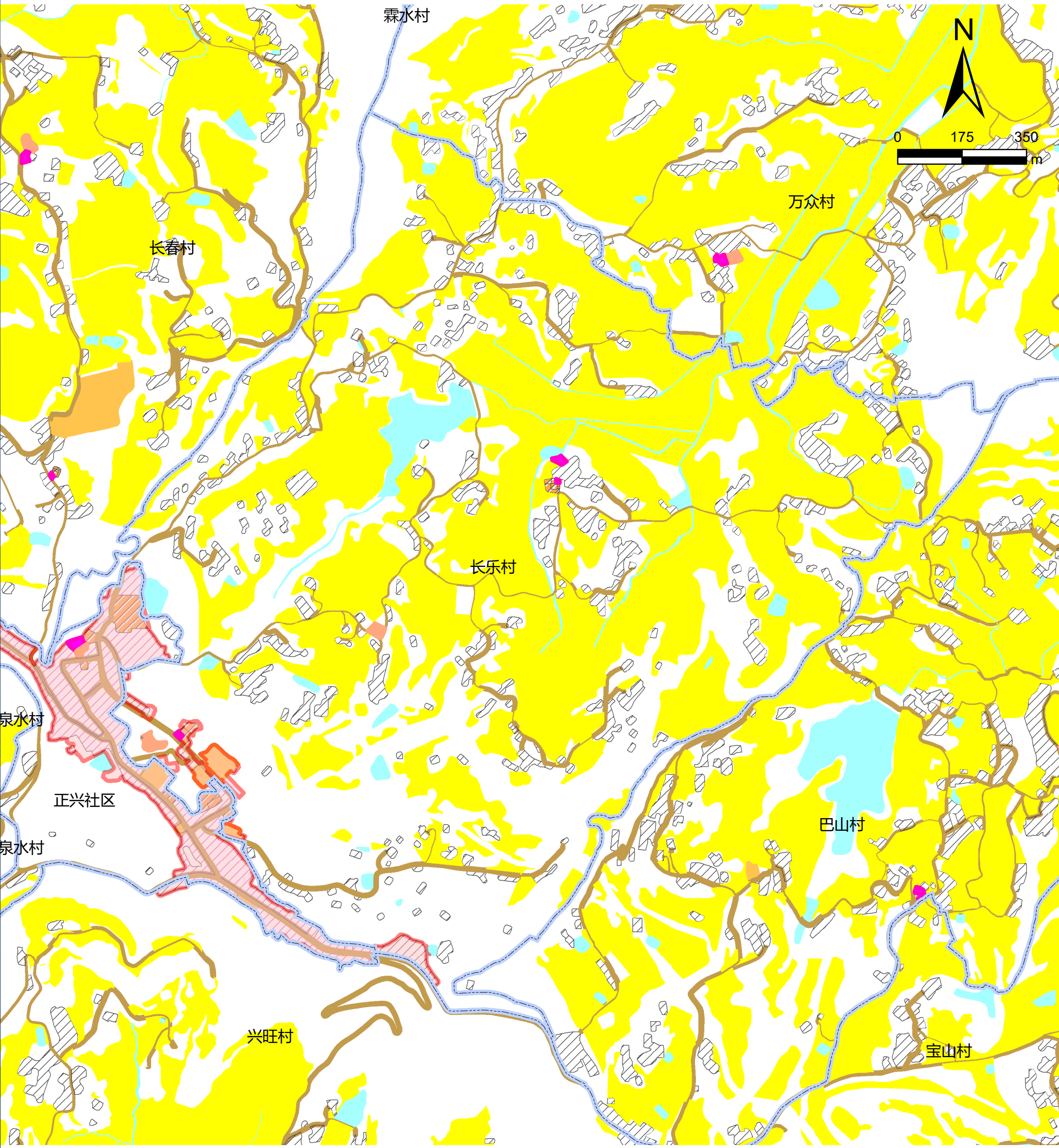
仪陇县观紫片区观紫镇长虹村公共文化设施规划图



图例

- | | | | |
|--------|--------|--------|------------|
| 文化用地 | 道路用地 | 基本农田 | 农村社区服务设施用地 |
| 体育用地 | 陆地水域 | 生态红线 | 城镇住宅用地 |
| 娱乐康体用地 | 科教文卫用地 | 城镇开发边界 | 农村宅基地 |

仪陇县观紫片区观紫镇长乐村公共文化设施规划图



图例

- | | | | |
|--------|--------|--------|------------|
| 文化用地 | 道路用地 | 基本农田 | 农村社区服务设施用地 |
| 体育用地 | 陆地水域 | 生态红线 | 城镇住宅用地 |
| 娱乐康体用地 | 科教文卫用地 | 城镇开发边界 | 农村宅基地 |

仪陇县观紫片区观紫镇长远村公共文化设施规划图

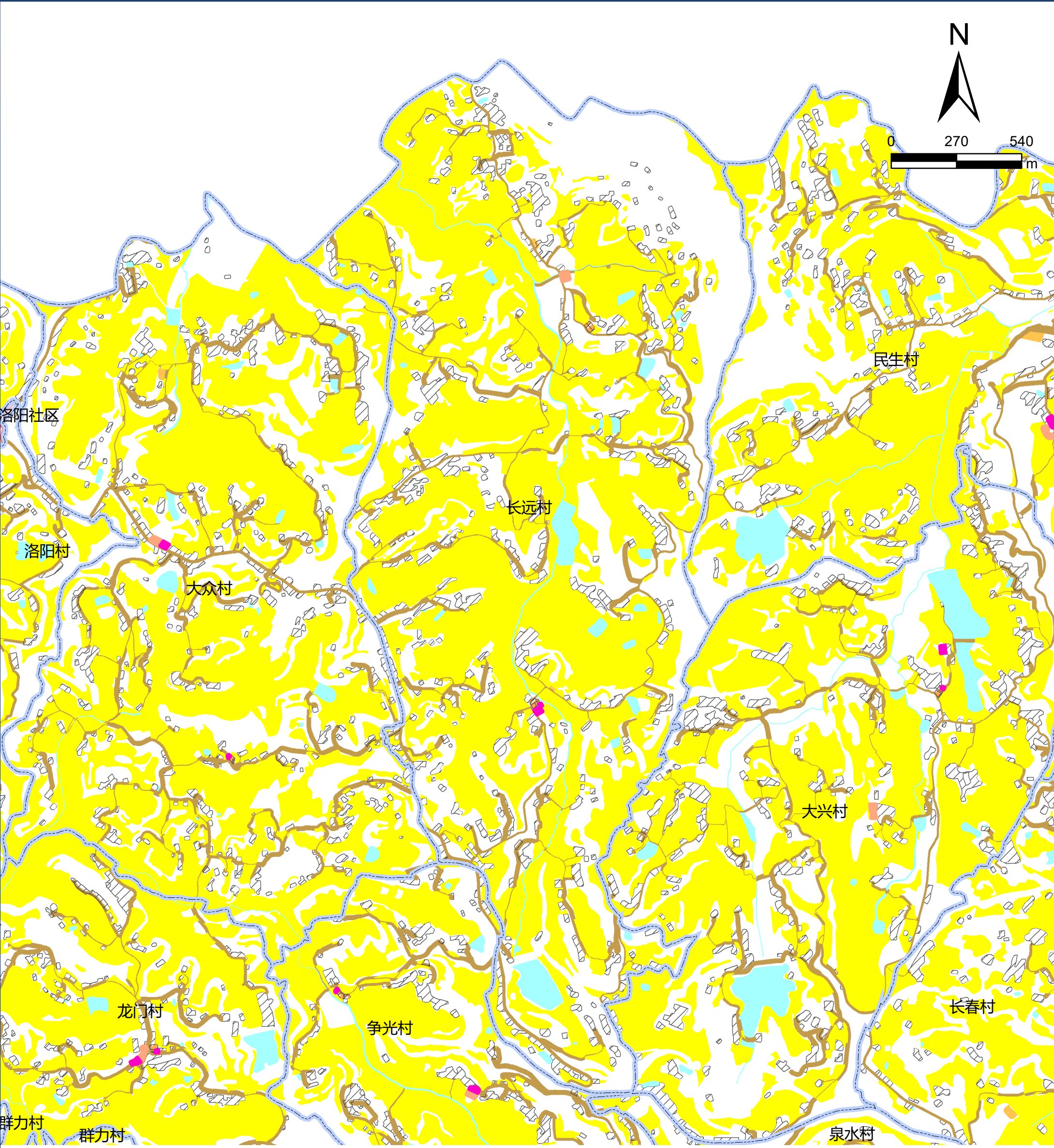
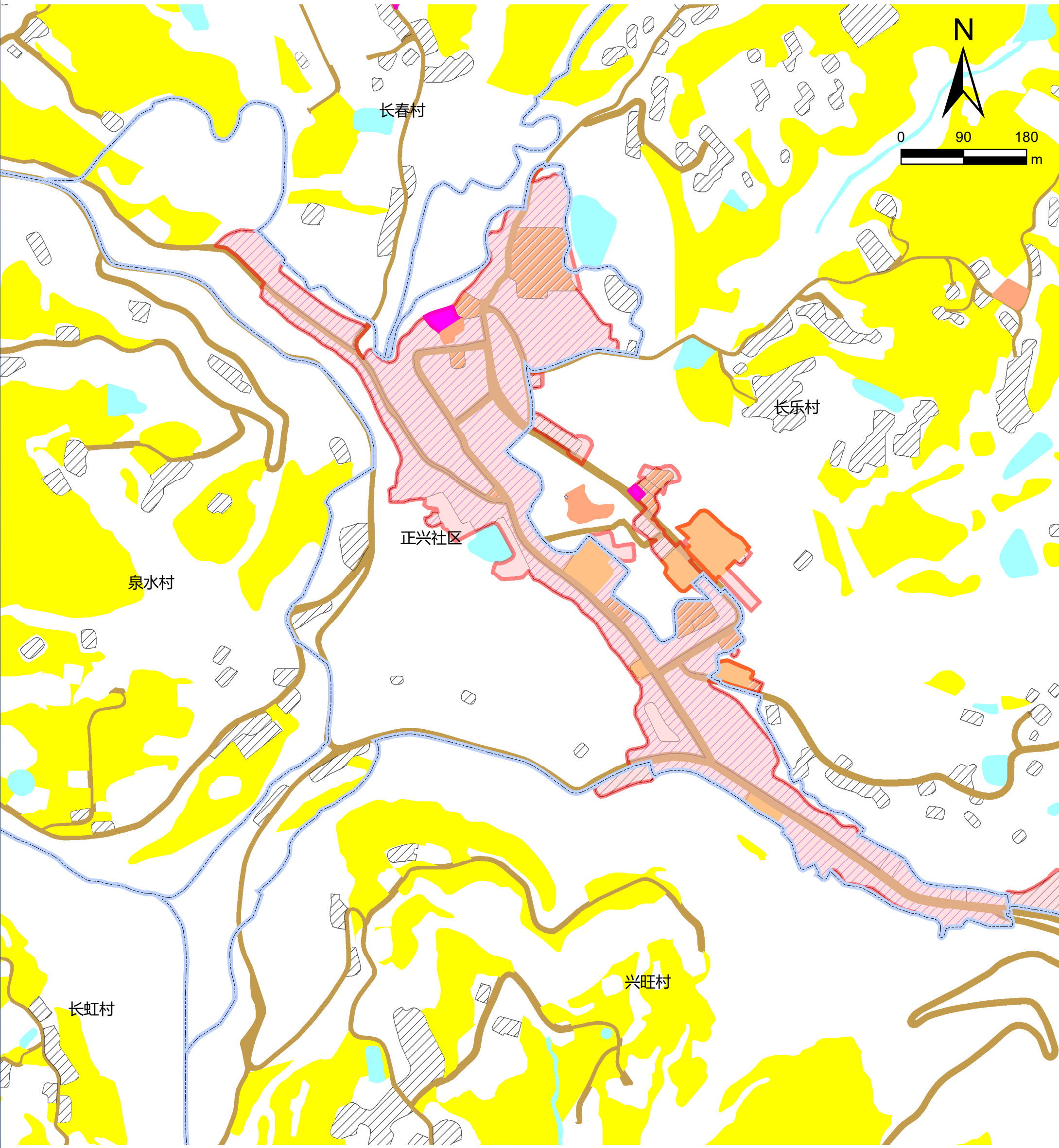


图 例

- | | | | |
|--------|--------|--------|------------|
| 文化用地 | 道路用地 | 基本农田 | 农村社区服务设施用地 |
| 体育用地 | 陆地水域 | 生态红线 | 城镇住宅用地 |
| 娱乐康体用地 | 科教文卫用地 | 城镇开发边界 | 农村宅基地 |

仪陇县观紫片区观紫镇正兴社区公共文化设施规划图



图例

- | | | | |
|----------|----------|----------|--------------|
| ■ 文化用地 | ■ 道路用地 | ■ 基本农田 | ■ 农村社区服务设施用地 |
| ■ 体育用地 | ■ 陆地水域 | ■ 生态红线 | ■ 城镇住宅用地 |
| ■ 娱乐康体用地 | ■ 科教文卫用地 | ■ 城镇开发边界 | ■ 农村宅基地 |

仪陇县观紫片区观紫镇白生村公共文化设施规划图

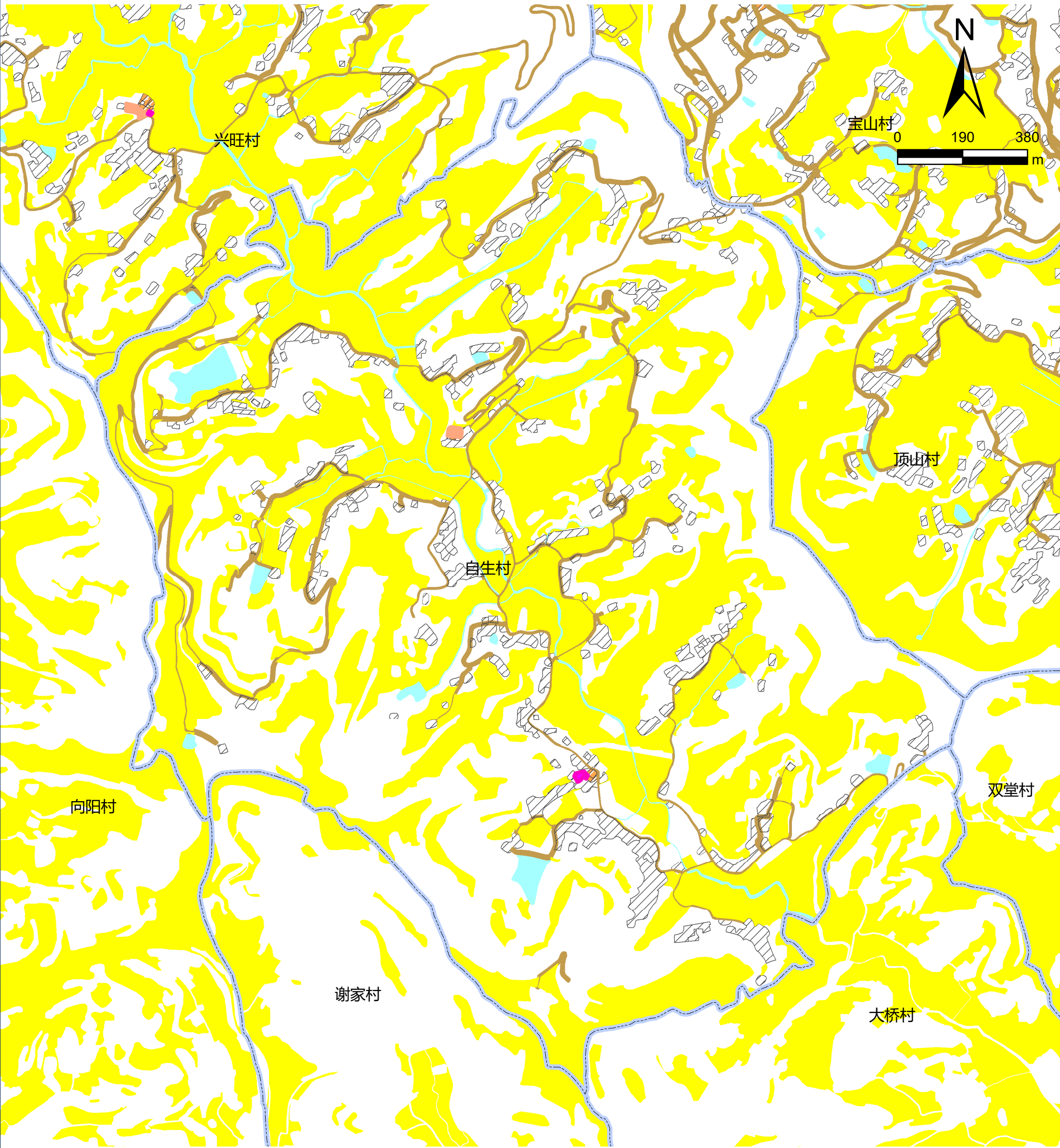
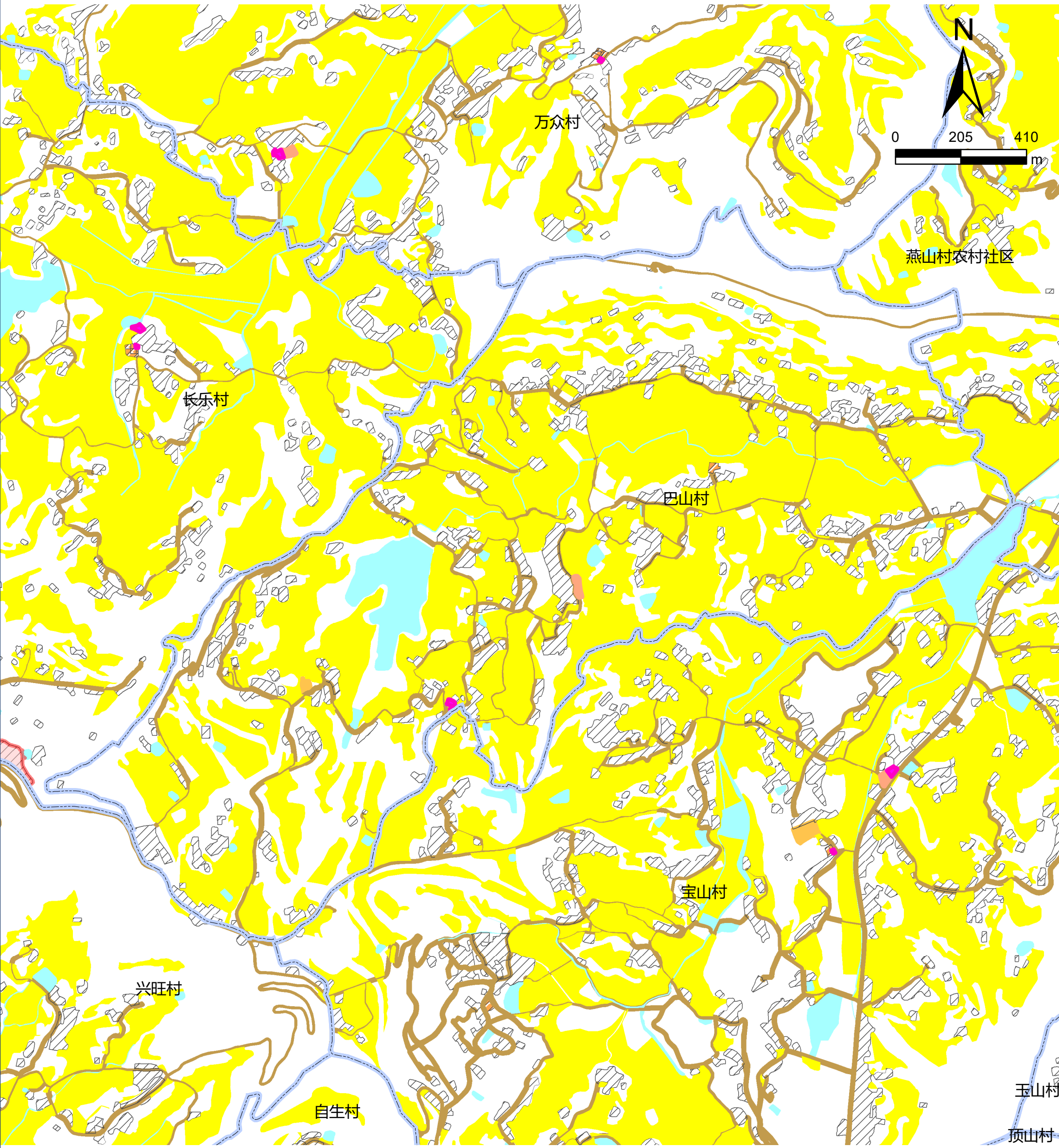


图 例

- | | | | |
|--------|--------|--------|------------|
| 文化用地 | 道路用地 | 基本农田 | 农村社区服务设施用地 |
| 体育用地 | 陆地水域 | 生态红线 | 城镇住宅用地 |
| 娱乐康体用地 | 科教文卫用地 | 城镇开发边界 | 农村宅基地 |

仪陇县观紫片区三蛟镇巴山村公共文化设施规划图

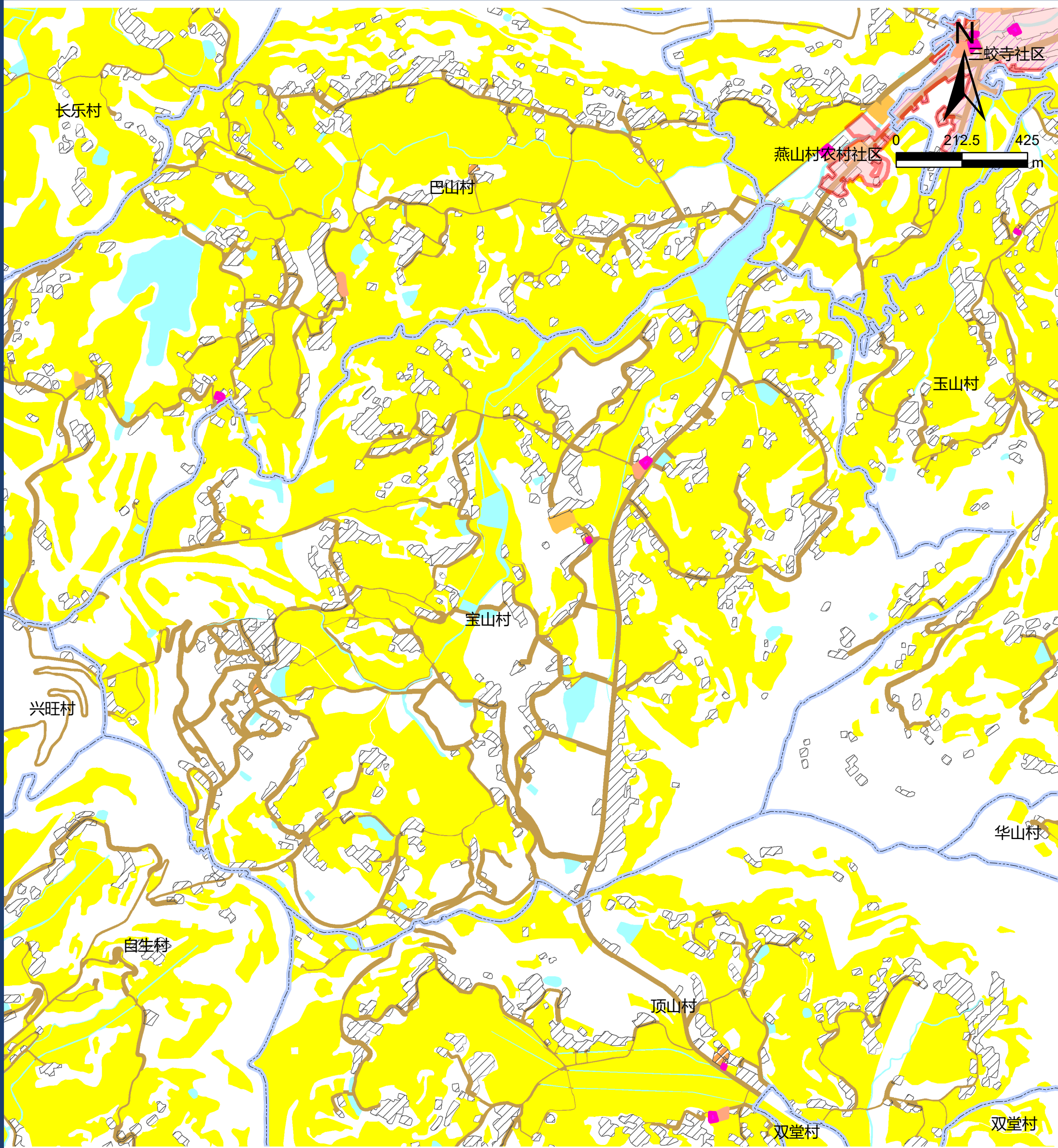


图例













- | | | | |
|--------|--------|--------|------------|
| 文化用地 | 道路用地 | 基本农田 | 农村社区服务设施用地 |
| 体育用地 | 陆地水域 | 生态红线 | 城镇住宅用地 |
| 娱乐康体用地 | 科教文卫用地 | 城镇开发边界 | 农村宅基地 |

■南充市仪陇县公共文化设施专项规划 (2020-2035)

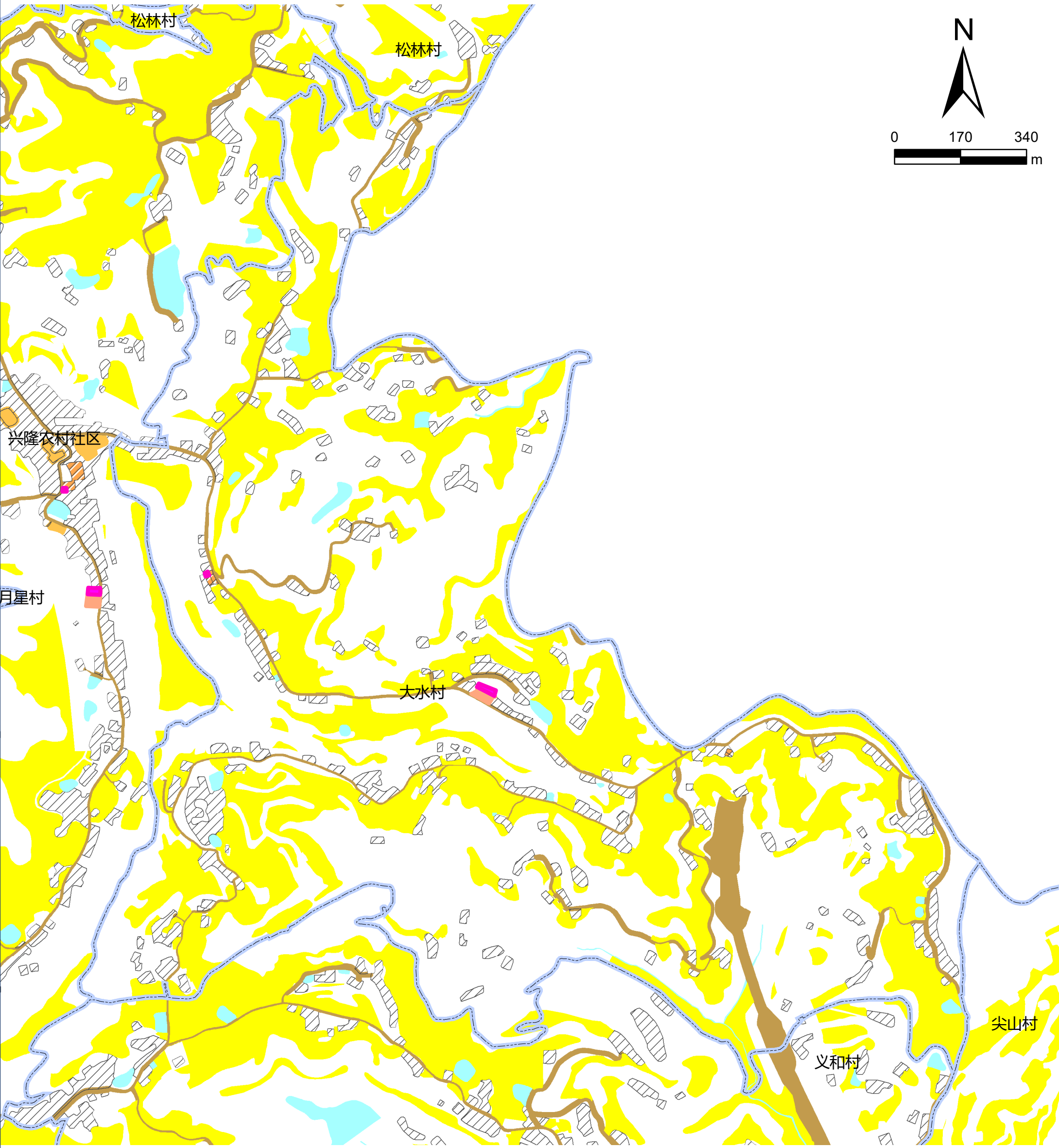
仪陇县观紫片区三蛟镇宝山村公共文化设施规划图



图例

- | | | | | | | | |
|---|--------|---|--------|---|--------|---|------------|
|  | 文化用地 |  | 道路用地 |  | 基本农田 |  | 农村社区服务设施用地 |
|  | 体育用地 |  | 陆地水域 |  | 生态红线 |  | 城镇住宅用地 |
|  | 娱乐康体用地 |  | 科教文卫用地 |  | 城镇开发边界 |  | 农村宅基地 |

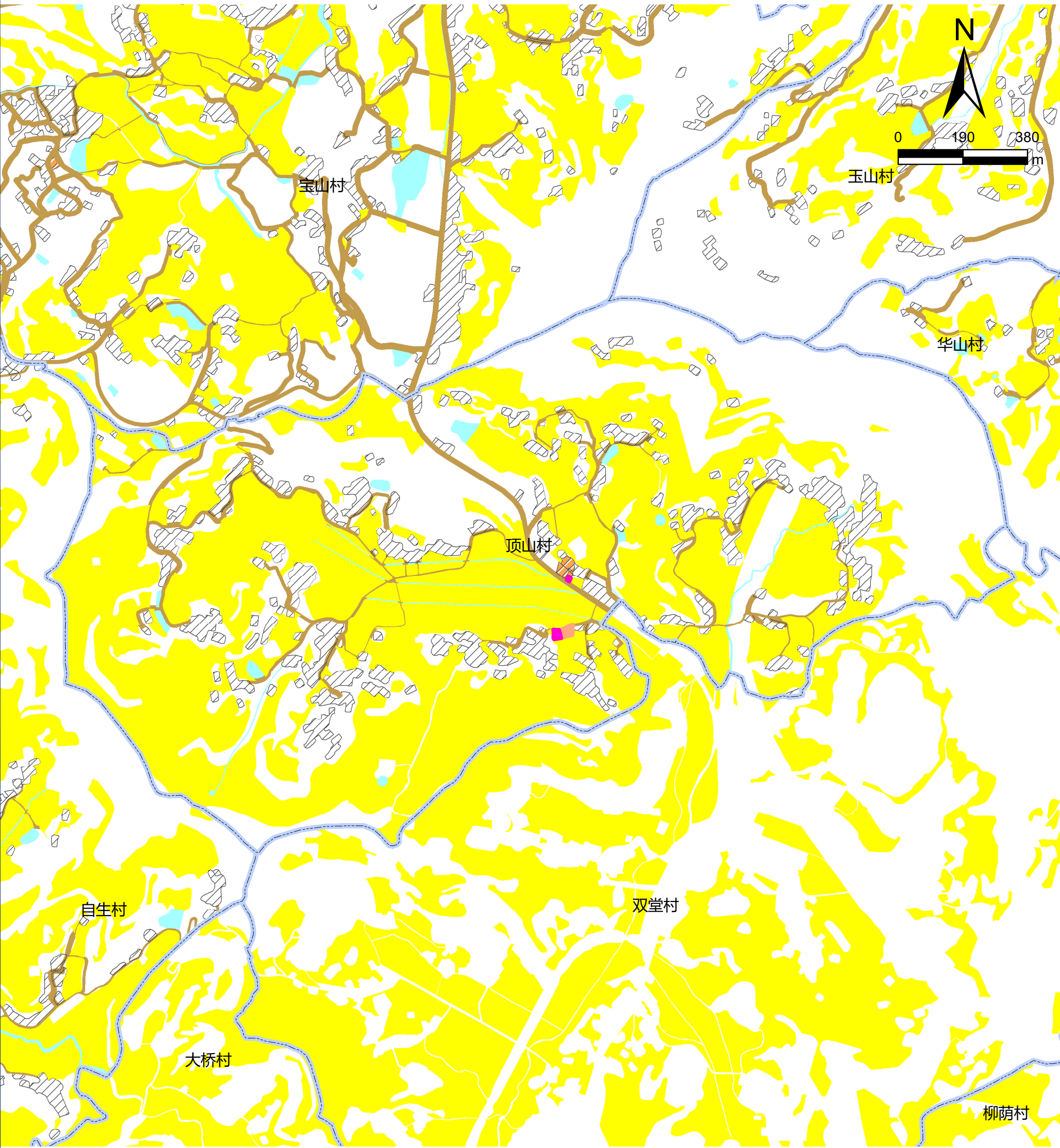
仪陇县观紫片区三蛟镇大水村公共文化设施规划图



图例

- | | | | |
|--------|--------|--------|------------|
| 文化用地 | 道路用地 | 基本农田 | 农村社区服务设施用地 |
| 体育用地 | 陆地水域 | 生态红线 | 城镇住宅用地 |
| 娱乐康体用地 | 科教文卫用地 | 城镇开发边界 | 农村宅基地 |

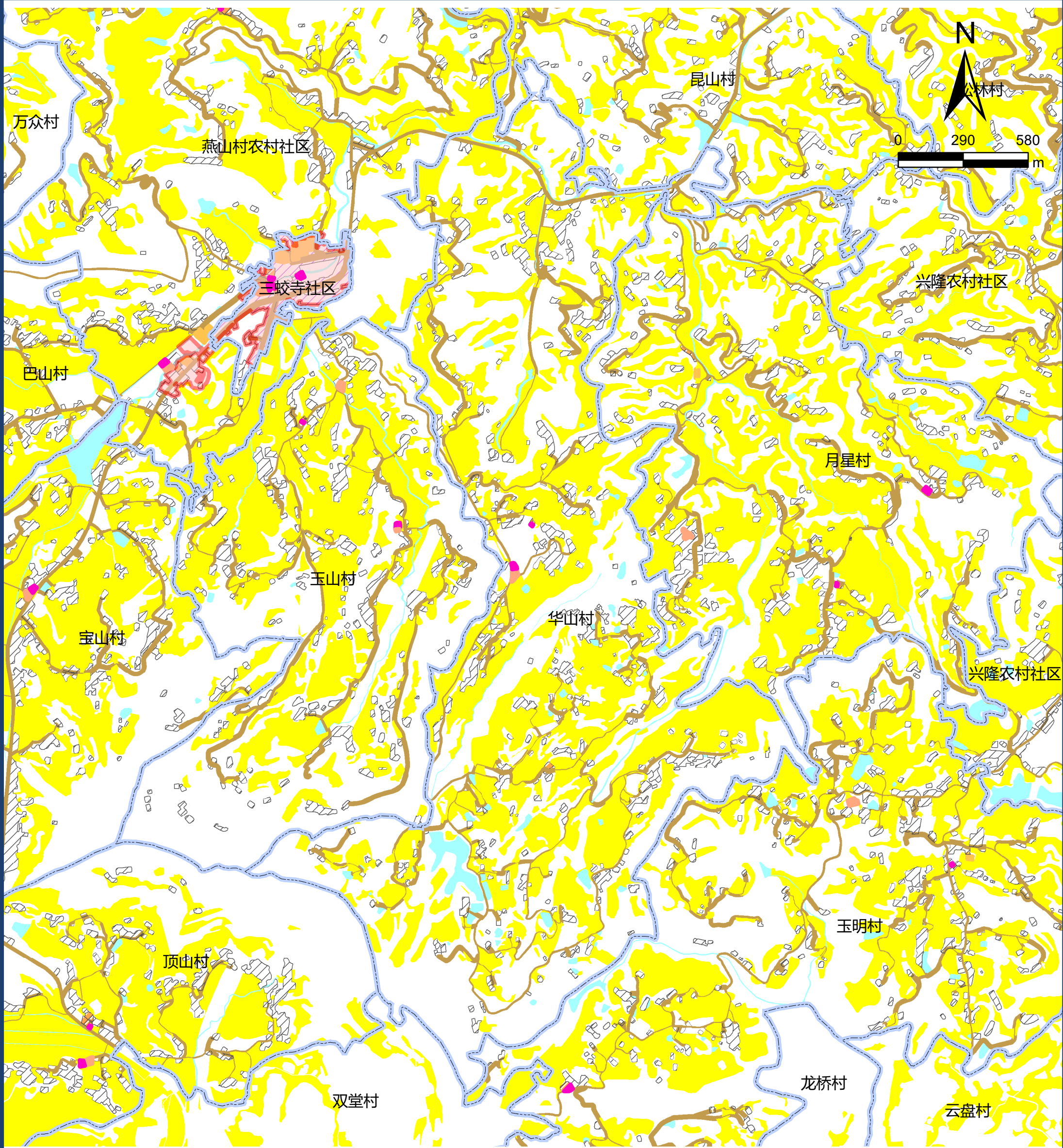
仪陇县观紫片区三蛟镇顶山村公共文化设施规划图



图例

- | | | | |
|--------|--------|--------|------------|
| 文化用地 | 道路用地 | 基本农田 | 农村社区服务设施用地 |
| 体育用地 | 陆地水域 | 生态红线 | 城镇住宅用地 |
| 娱乐康体用地 | 科教文卫用地 | 城镇开发边界 | 农村宅基地 |

仪陇县观紫片区三蛟镇华山村公共文化设施规划图



图例

- | | | | |
|--------|--------|--------|------------|
| 文化用地 | 道路用地 | 基本农田 | 农村社区服务设施用地 |
| 体育用地 | 陆地水域 | 生态红线 | 城镇住宅用地 |
| 娱乐康体用地 | 科教文卫用地 | 城镇开发边界 | 农村宅基地 |

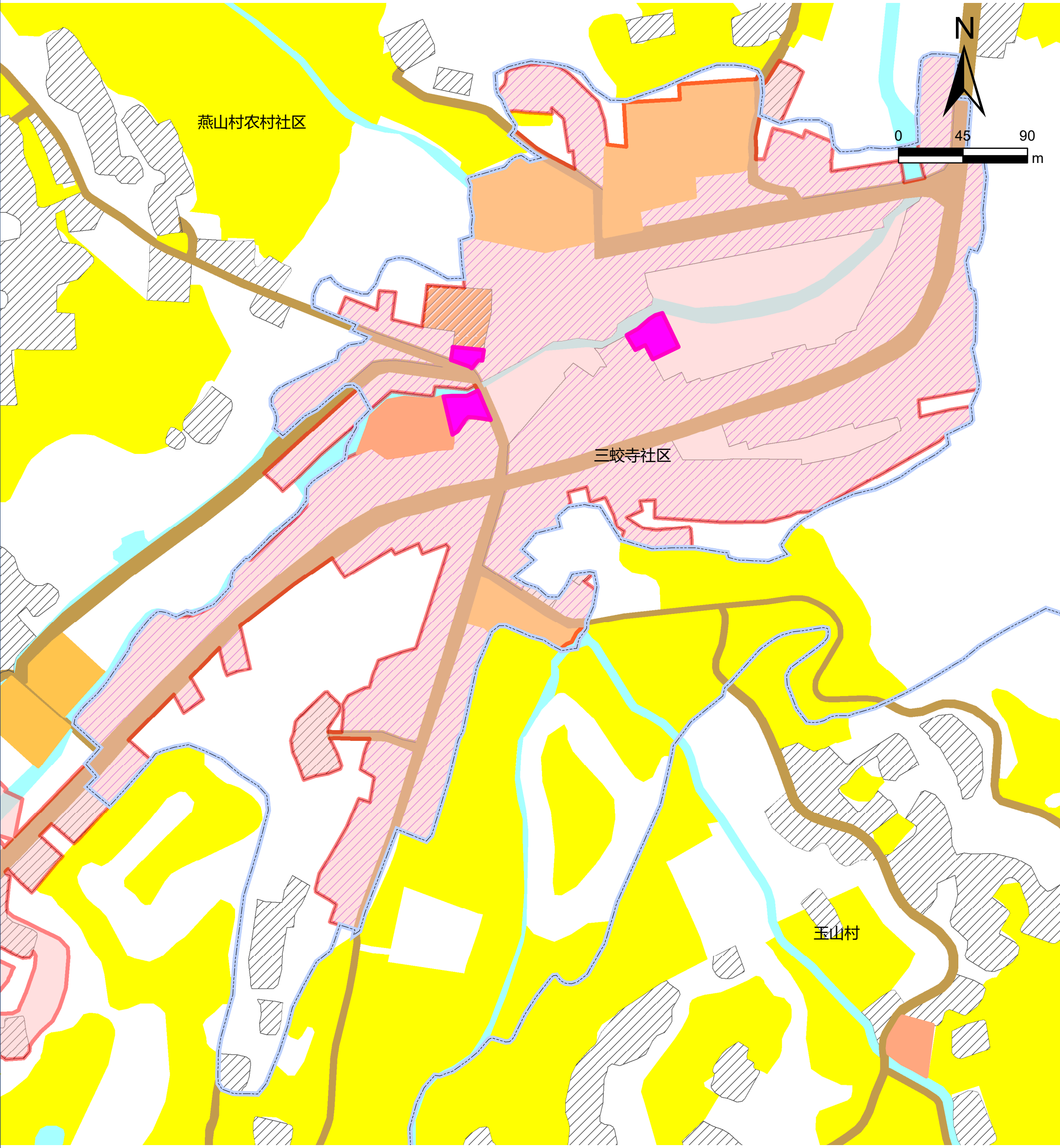
仪陇县观紫片区三蛟镇昆山村公共文化设施规划图



图例

- | | | | |
|--------|--------|--------|------------|
| 文化用地 | 道路用地 | 基本农田 | 农村社区服务设施用地 |
| 体育用地 | 陆地水域 | 生态红线 | 城镇住宅用地 |
| 娱乐康体用地 | 科教文卫用地 | 城镇开发边界 | 农村宅基地 |

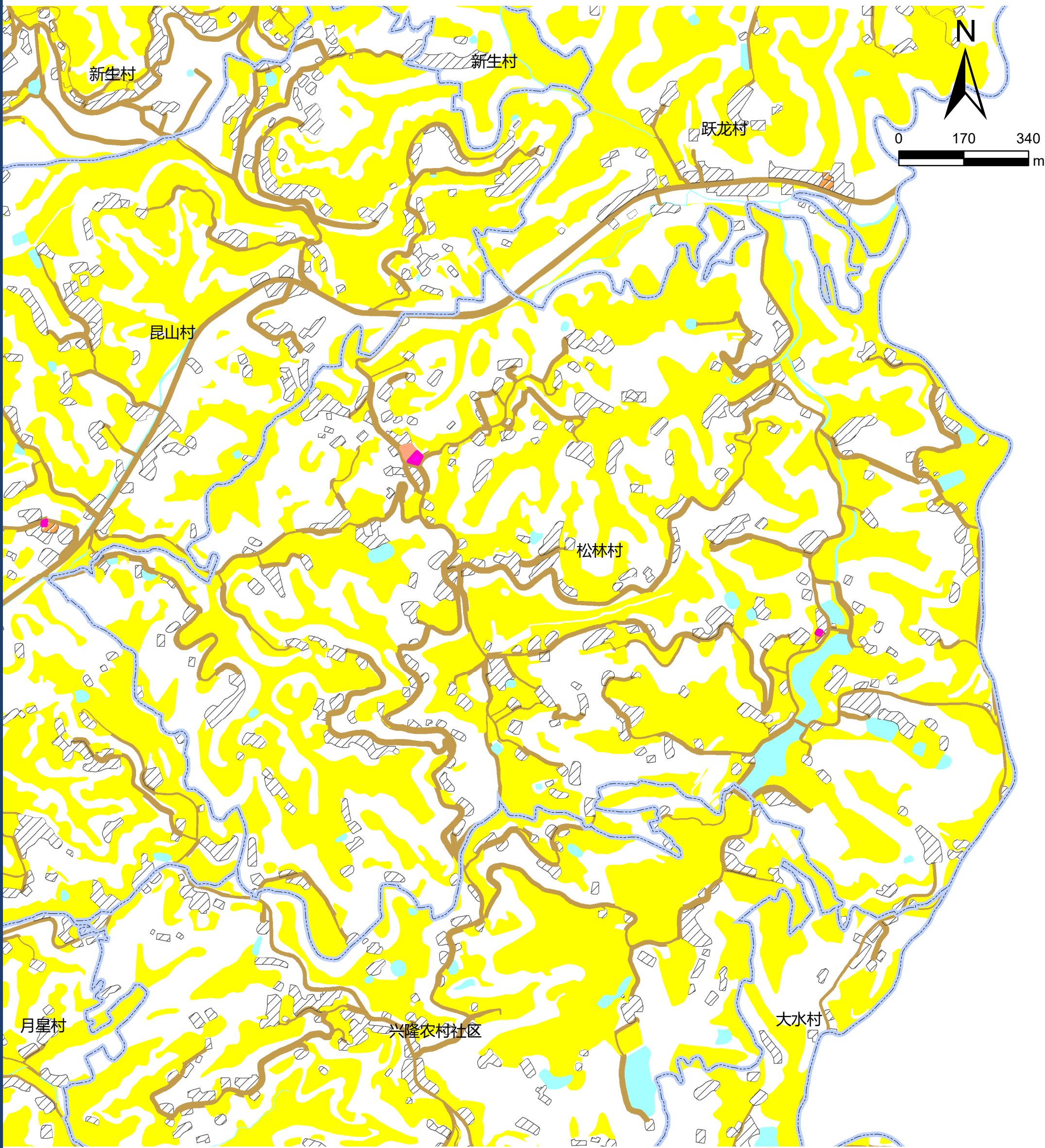
仪陇县观紫片区三蛟镇三蛟寺社区公共文化设施规划图










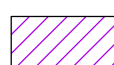




图例

- | | | | |
|--------|--------|--------|------------|
| 文化用地 | 道路用地 | 基本农田 | 农村社区服务设施用地 |
| 体育用地 | 陆地水域 | 生态红线 | 城镇住宅用地 |
| 娱乐康体用地 | 科教文卫用地 | 城镇开发边界 | 农村宅基地 |

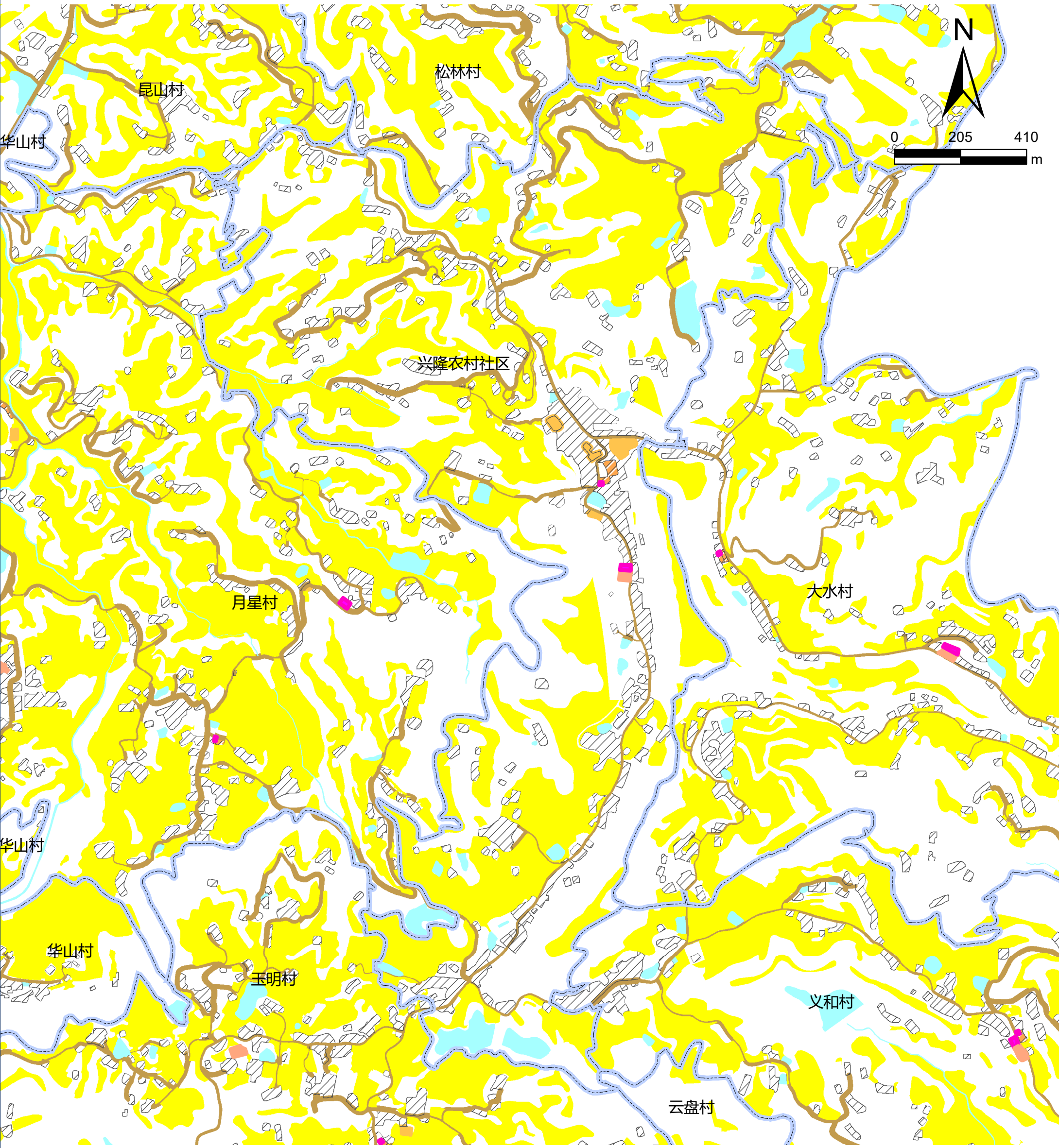
仪陇县观紫片区三蛟镇松林村公共文化设施规划图















图例

- | | | | |
|--|--|--|--|
|  文化用地 |  道路用地 |  基本农田 |  农村社区服务设施用地 |
|  体育用地 |  陆地水域 |  生态红线 |  城镇住宅用地 |
|  娱乐康体用地 |  科教文卫用地 |  城镇开发边界 |  农村宅基地 |

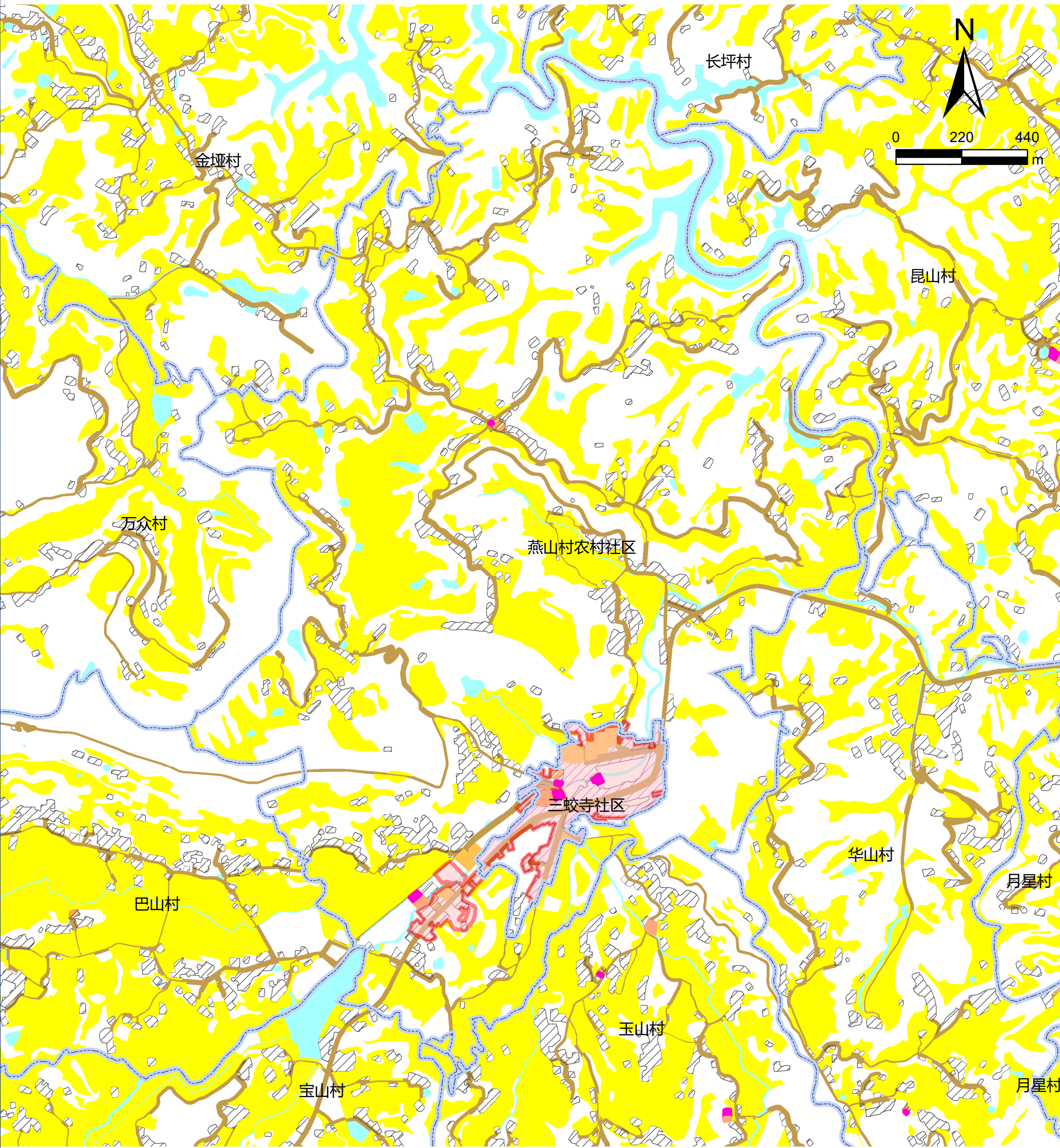
仪陇县观紫片区三蛟镇兴隆农村社区公共文化设施规划图



图例

- | | | | |
|--|--|--|--|
|  文化用地 |  道路用地 |  基本农田 |  农村社区服务设施用地 |
|  体育用地 |  陆地水域 |  生态红线 |  城镇住宅用地 |
|  娱乐康体用地 |  科教文卫用地 |  城镇开发边界 |  农村宅基地 |

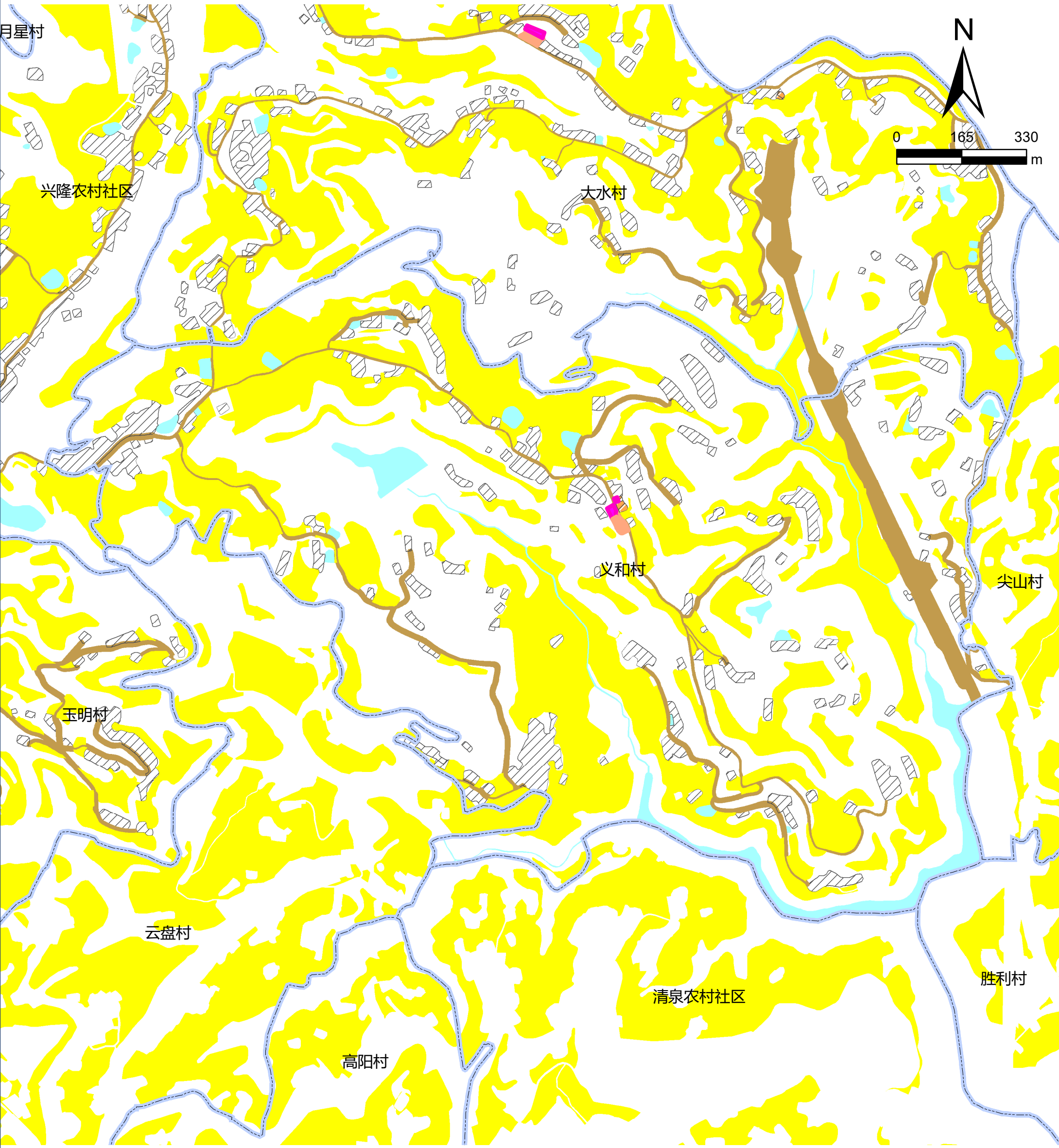
仪陇县观紫片区三蛟镇燕山村农村社区公共文化设施规划图



图例

- | | | | |
|--------|--------|--------|------------|
| 文化用地 | 道路用地 | 基本农田 | 农村社区服务设施用地 |
| 体育用地 | 陆地水域 | 生态红线 | 城镇住宅用地 |
| 娱乐康体用地 | 科教文卫用地 | 城镇开发边界 | 农村宅基地 |

仪陇县观紫片区三蛟镇义和村公共文化设施规划图



图例

- | | | | |
|--------|--------|--------|------------|
| 文化用地 | 道路用地 | 基本农田 | 农村社区服务设施用地 |
| 体育用地 | 陆地水域 | 生态红线 | 城镇住宅用地 |
| 娱乐康体用地 | 科教文卫用地 | 城镇开发边界 | 农村宅基地 |

仪陇县观紫片区三蛟镇玉明村公共文化设施规划图

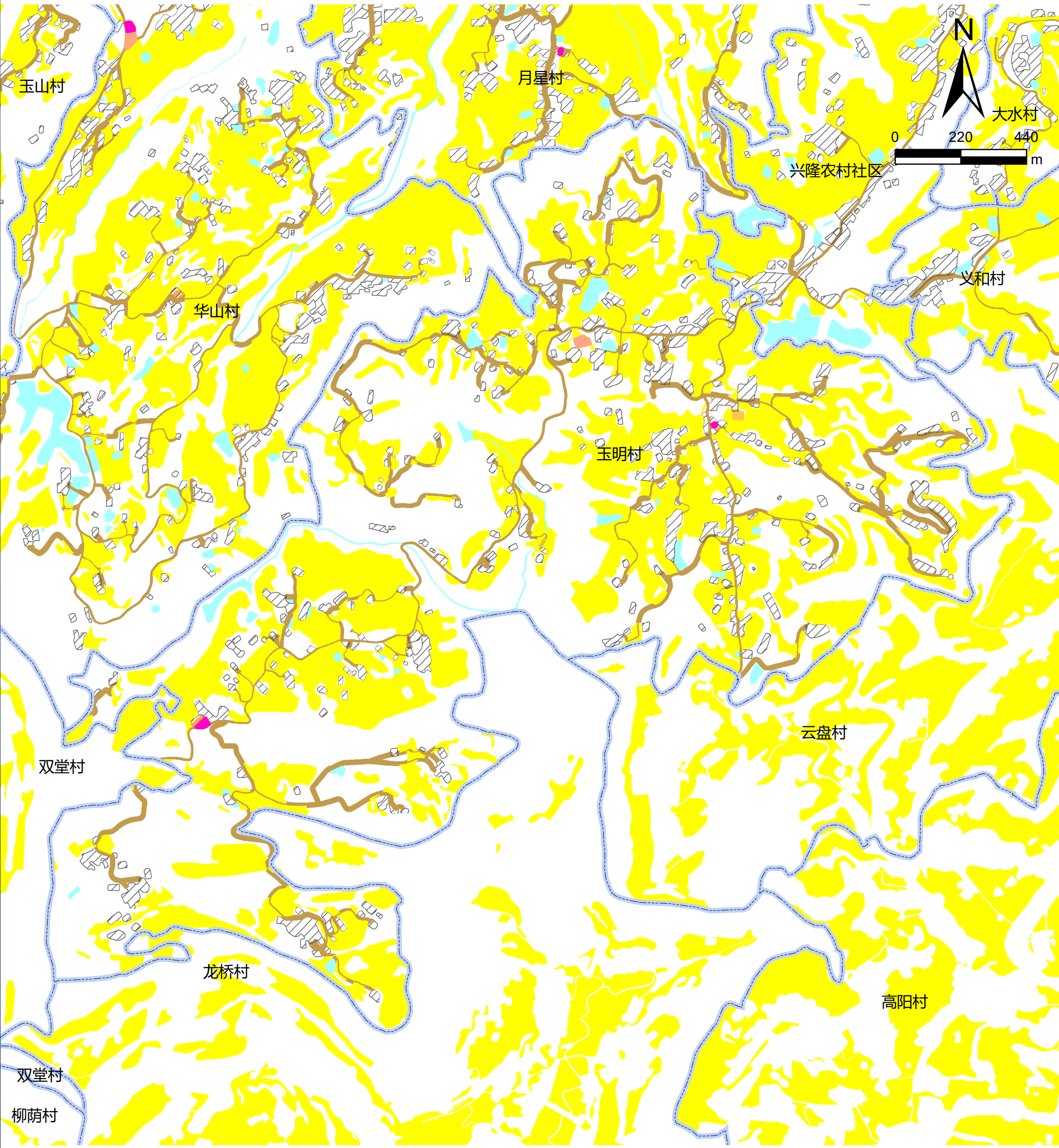
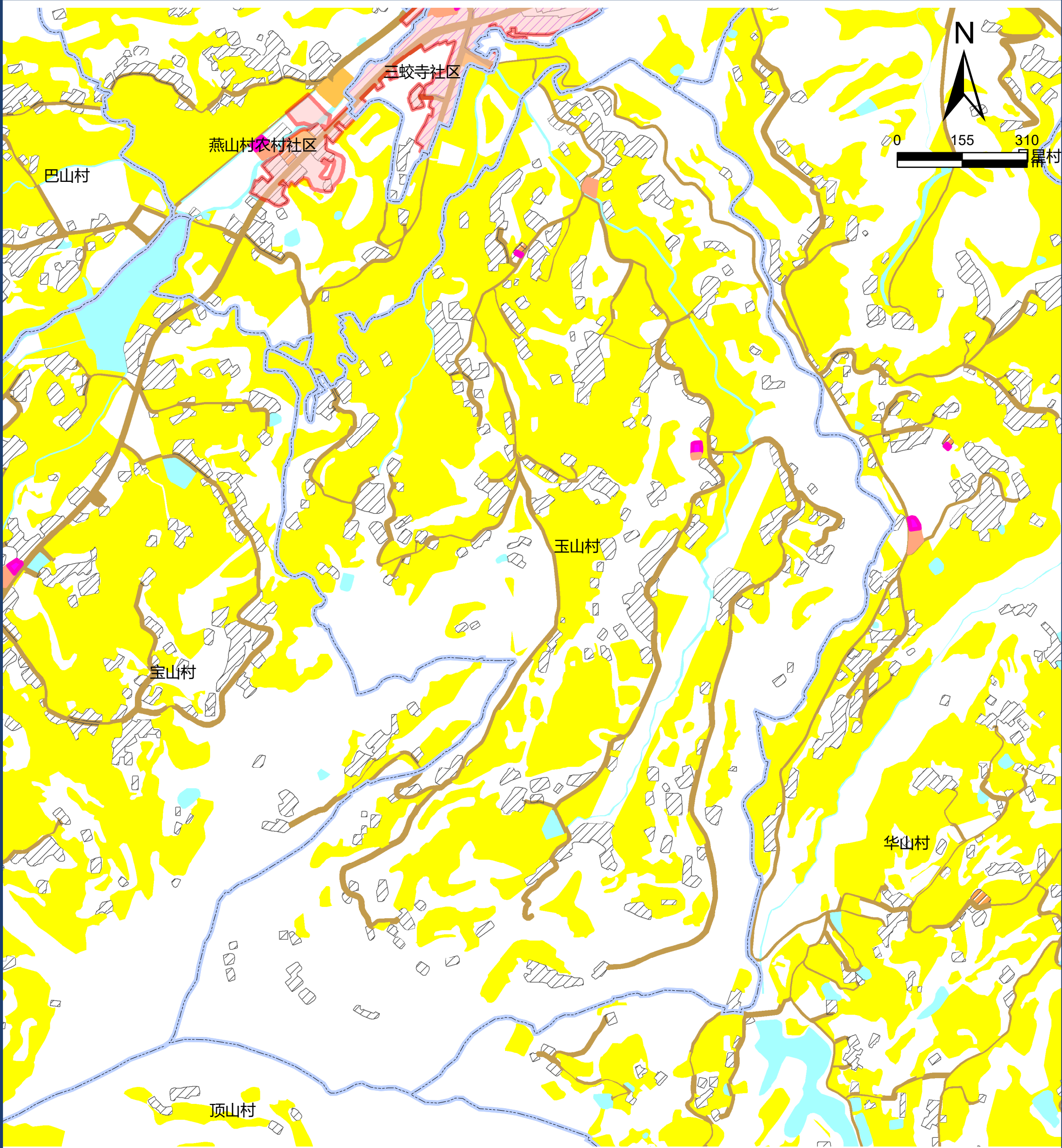


图 例

- | | | | |
|--------|--------|--------|------------|
| 文化用地 | 道路用地 | 基本农田 | 农村社区服务设施用地 |
| 体育用地 | 陆地水域 | 生态红线 | 城镇住宅用地 |
| 娱乐康体用地 | 科教文卫用地 | 城镇开发边界 | 农村宅基地 |

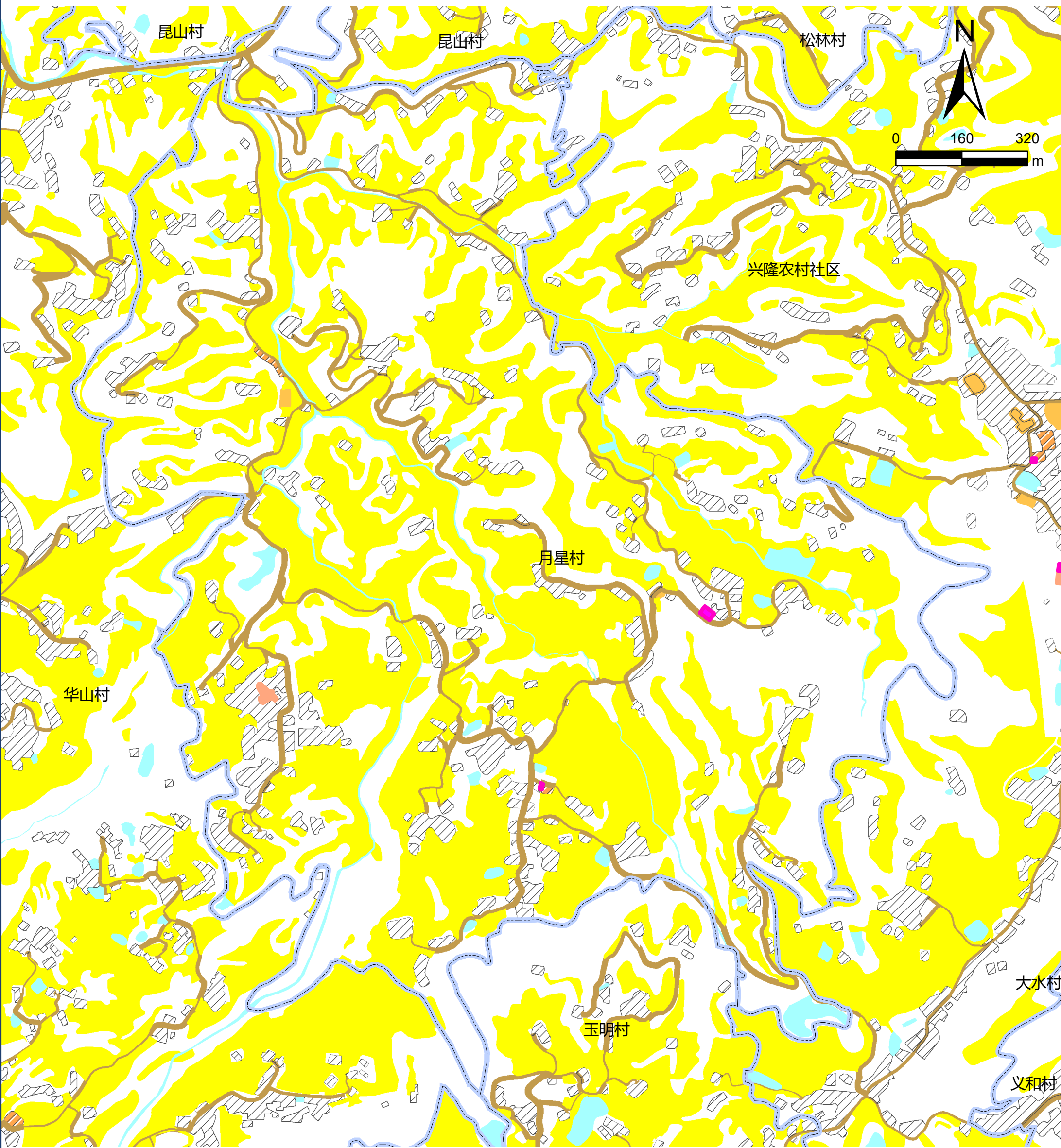
仪陇县观紫片区三蛟镇玉山村公共文化设施规划图



图例

- | | | | |
|--------|--------|--------|------------|
| 文化用地 | 道路用地 | 基本农田 | 农村社区服务设施用地 |
| 体育用地 | 陆地水域 | 生态红线 | 城镇住宅用地 |
| 娱乐康体用地 | 科教文卫用地 | 城镇开发边界 | 农村宅基地 |

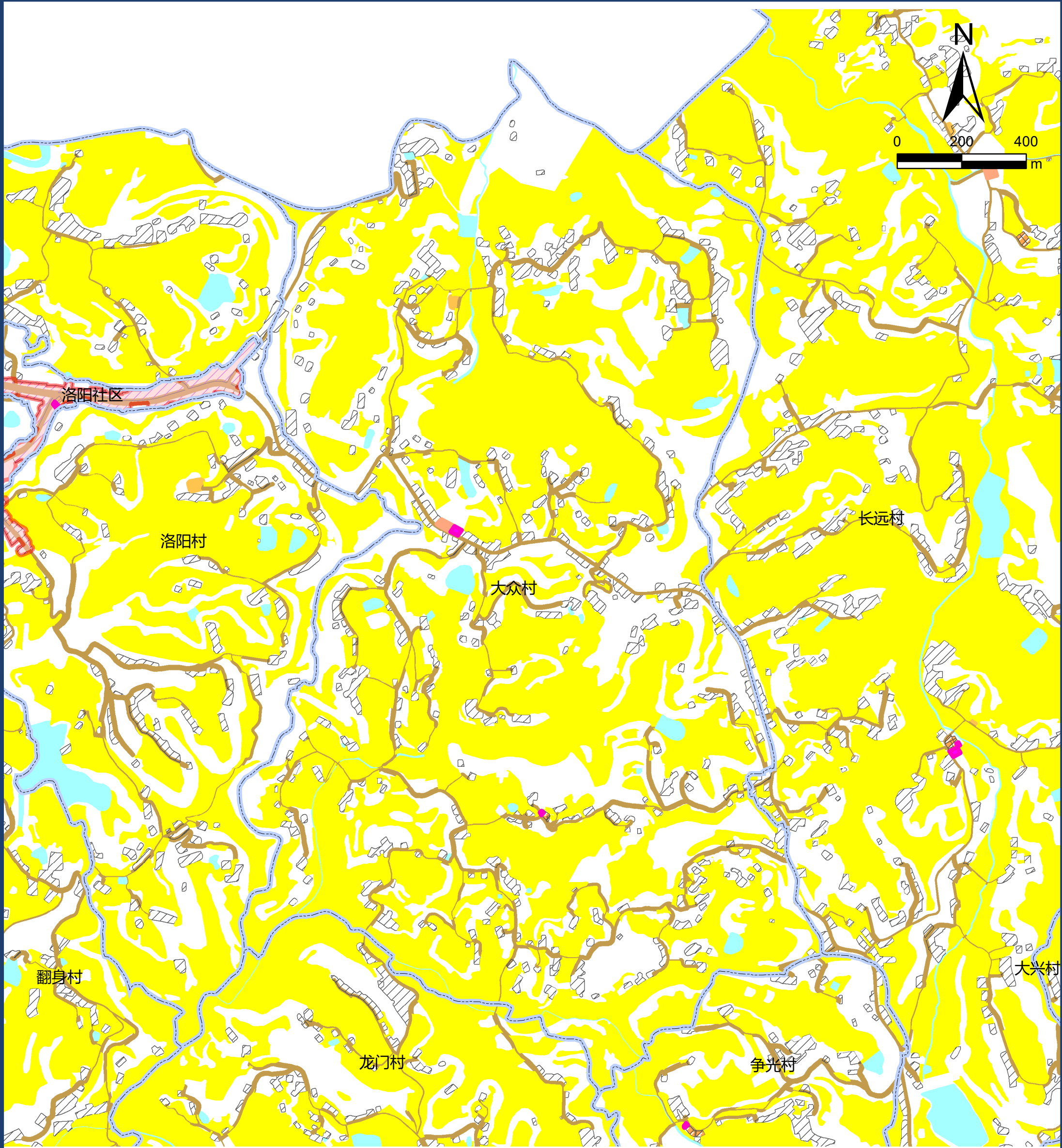
仪陇县观紫片区三蛟镇月星村公共文化设施规划图



图例

- | | | | |
|--------|--------|--------|------------|
| 文化用地 | 道路用地 | 基本农田 | 农村社区服务设施用地 |
| 体育用地 | 陆地水域 | 生态红线 | 城镇住宅用地 |
| 娱乐康体用地 | 科教文卫用地 | 城镇开发边界 | 农村宅基地 |

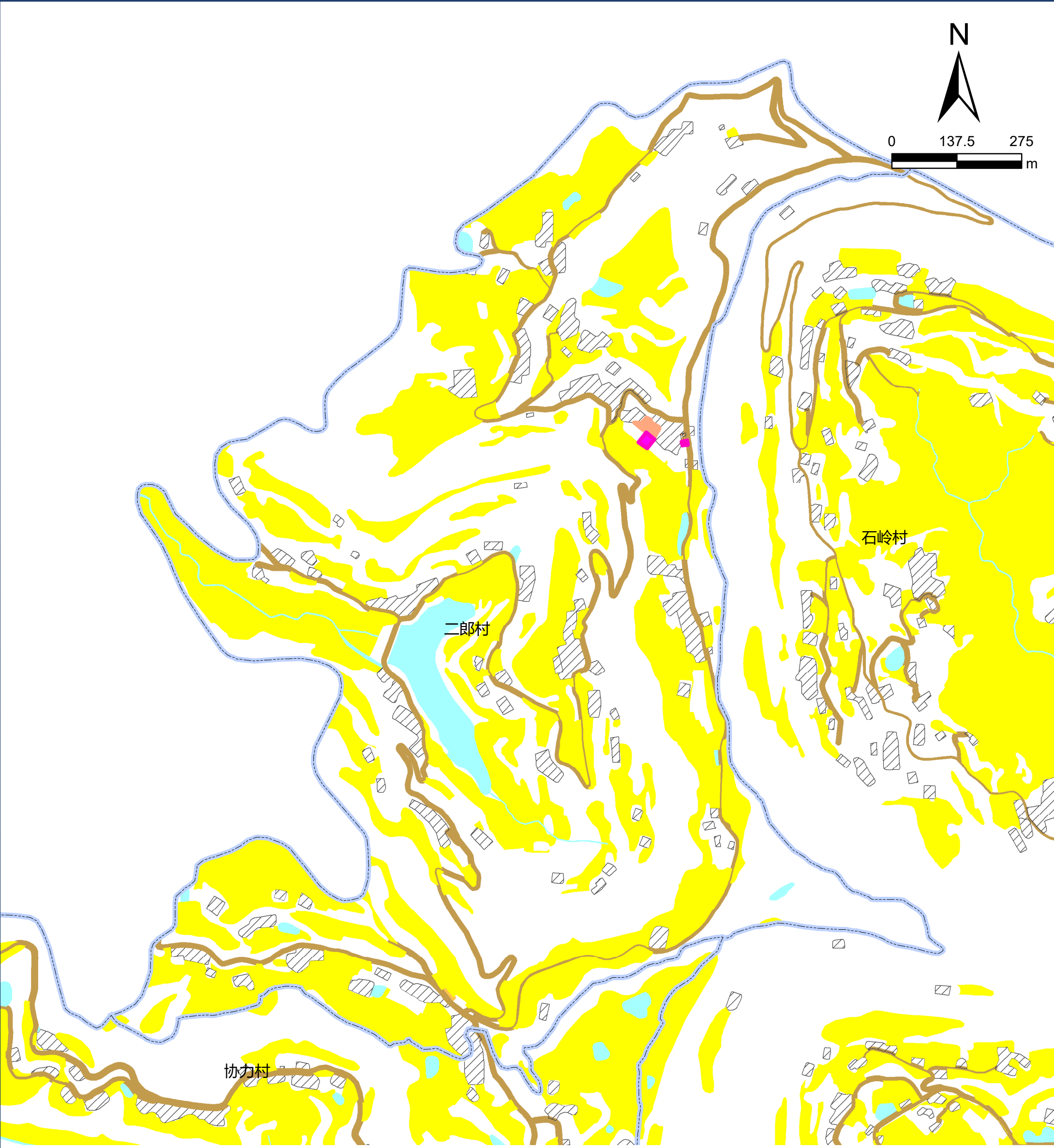
仪陇县观紫片区先锋镇大众村公共文化设施规划图



图例

- | | | | |
|--------|--------|--------|------------|
| 文化用地 | 道路用地 | 基本农田 | 农村社区服务设施用地 |
| 体育用地 | 陆地水域 | 生态红线 | 城镇住宅用地 |
| 娱乐康体用地 | 科教文卫用地 | 城镇开发边界 | 农村宅基地 |

仪陇县观紫片区先锋镇二郎村公共文化设施规划图



图例

- | | | | |
|--------|--------|--------|------------|
| 文化用地 | 道路用地 | 基本农田 | 农村社区服务设施用地 |
| 体育用地 | 陆地水域 | 生态红线 | 城镇住宅用地 |
| 娱乐康体用地 | 科教文卫用地 | 城镇开发边界 | 农村宅基地 |

仪陇县观紫片区先锋镇翻身村公共文化设施规划图

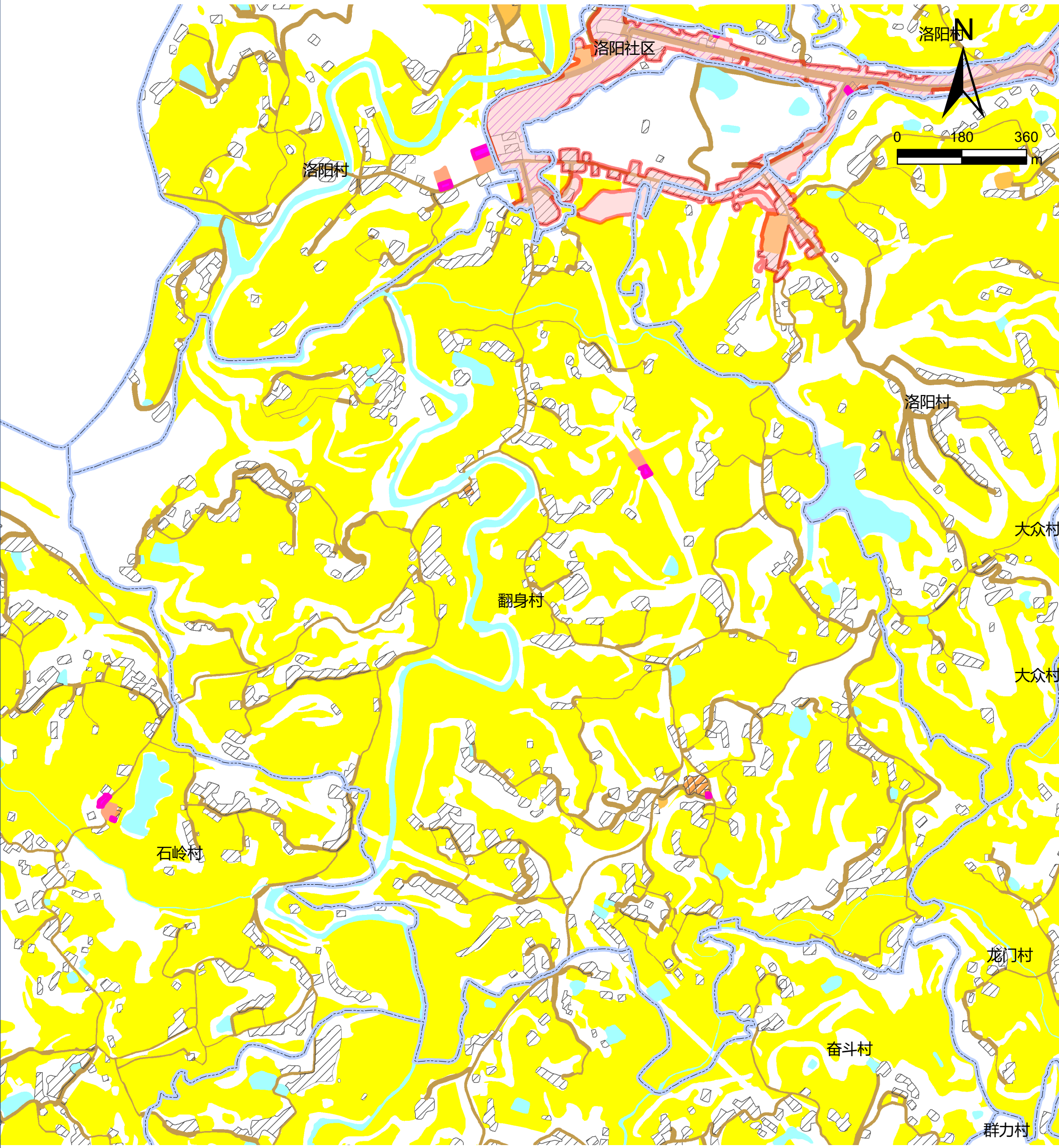
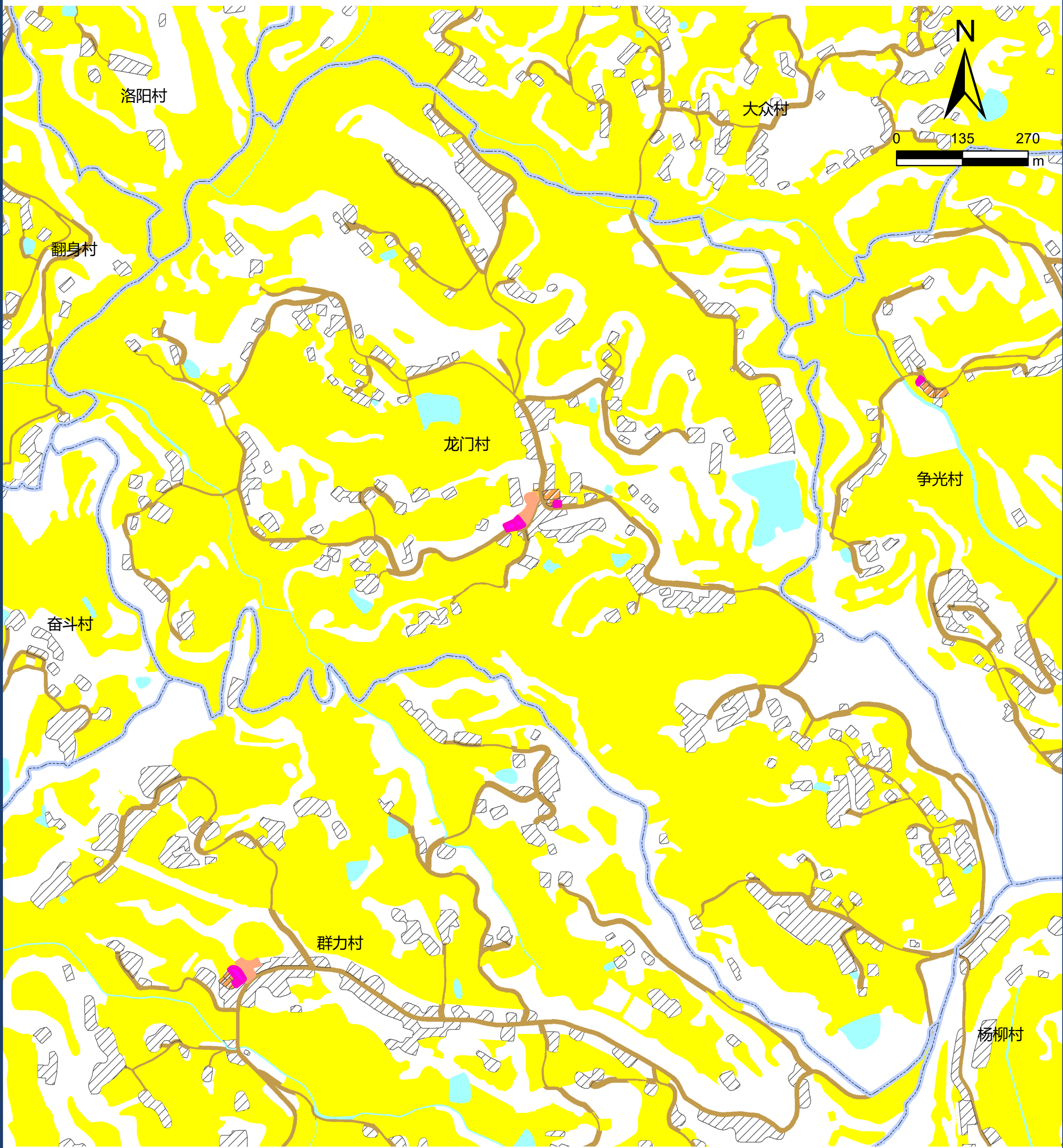


图 例

- | | | | |
|----------|----------|----------|--------------|
| ■ 文化用地 | ■ 道路用地 | ■ 基本农田 | ■ 农村社区服务设施用地 |
| ■ 体育用地 | ■ 陆地水域 | ■ 生态红线 | ■ 城镇住宅用地 |
| ■ 娱乐康体用地 | ■ 科教文卫用地 | ■ 城镇开发边界 | ■ 农村宅基地 |

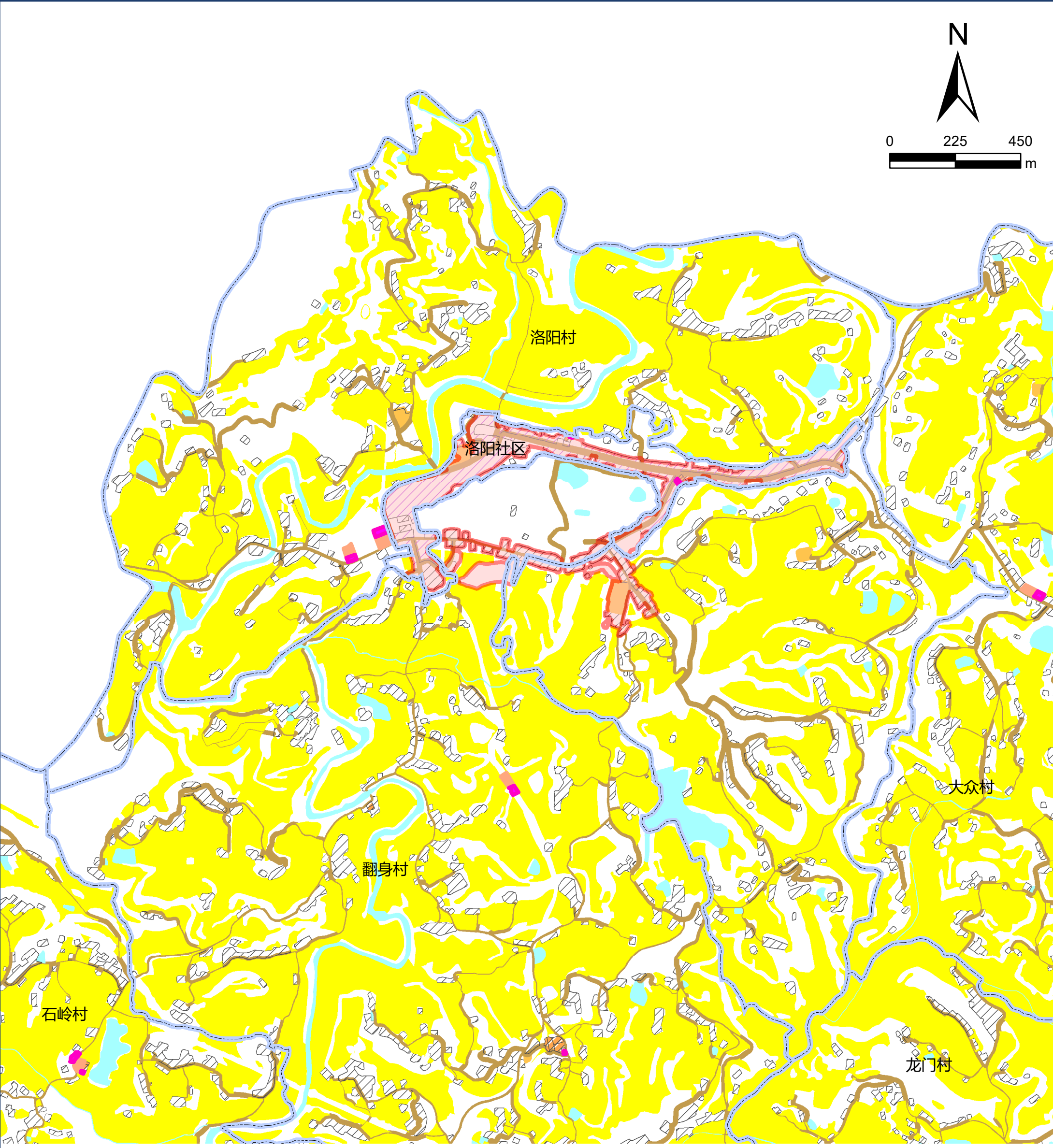
仪陇县观紫片区先锋镇龙门村公共文化设施规划图



图例

- | | | | |
|--------|--------|--------|------------|
| 文化用地 | 道路用地 | 基本农田 | 农村社区服务设施用地 |
| 体育用地 | 陆地水域 | 生态红线 | 城镇住宅用地 |
| 娱乐康体用地 | 科教文卫用地 | 城镇开发边界 | 农村宅基地 |

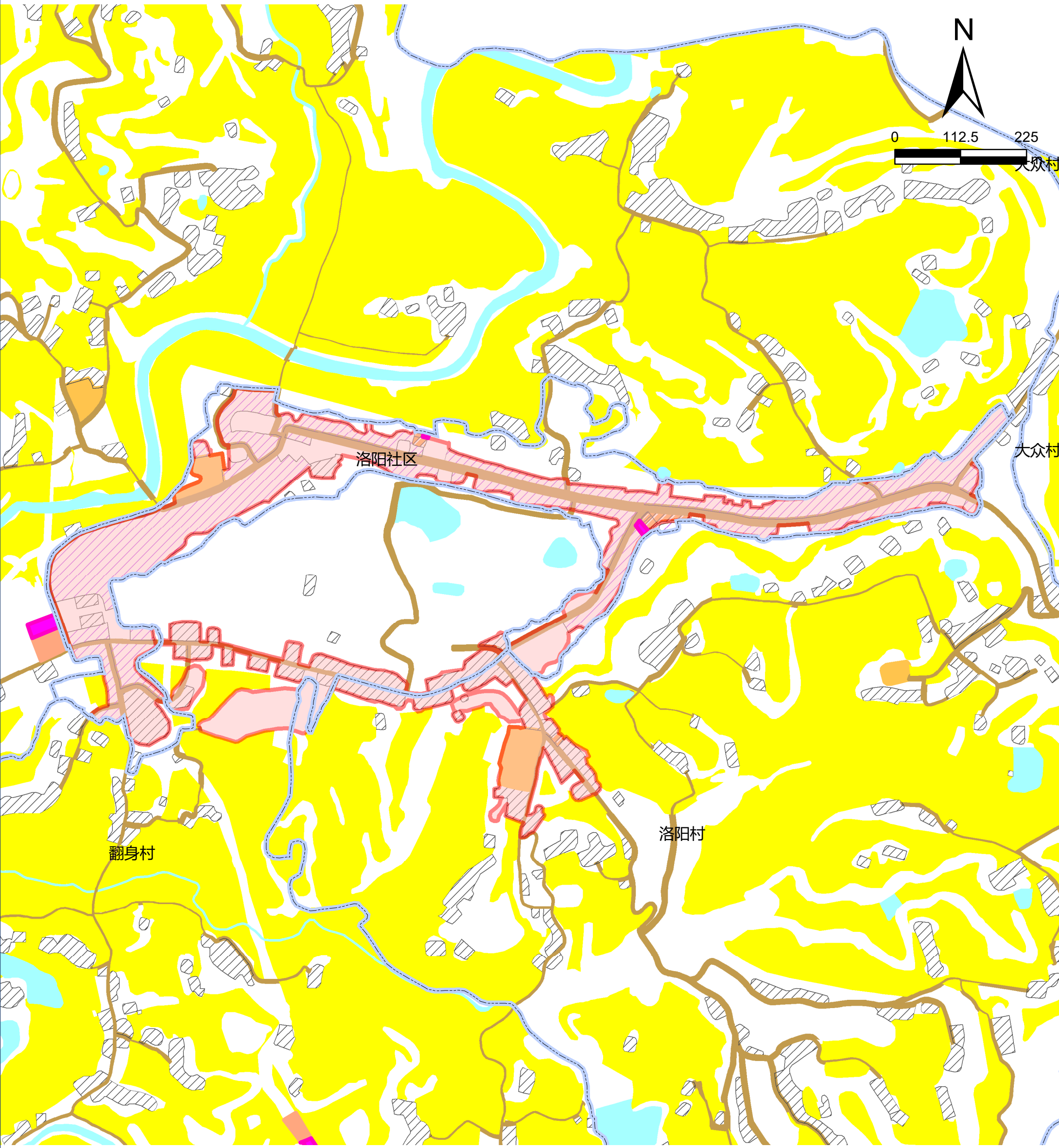
仪陇县观紫片区先锋镇洛阳村公共文化设施规划图



图例

- | | | | |
|--------|--------|--------|------------|
| 文化用地 | 道路用地 | 基本农田 | 农村社区服务设施用地 |
| 体育用地 | 陆地水域 | 生态红线 | 城镇住宅用地 |
| 娱乐康体用地 | 科教文卫用地 | 城镇开发边界 | 农村宅基地 |

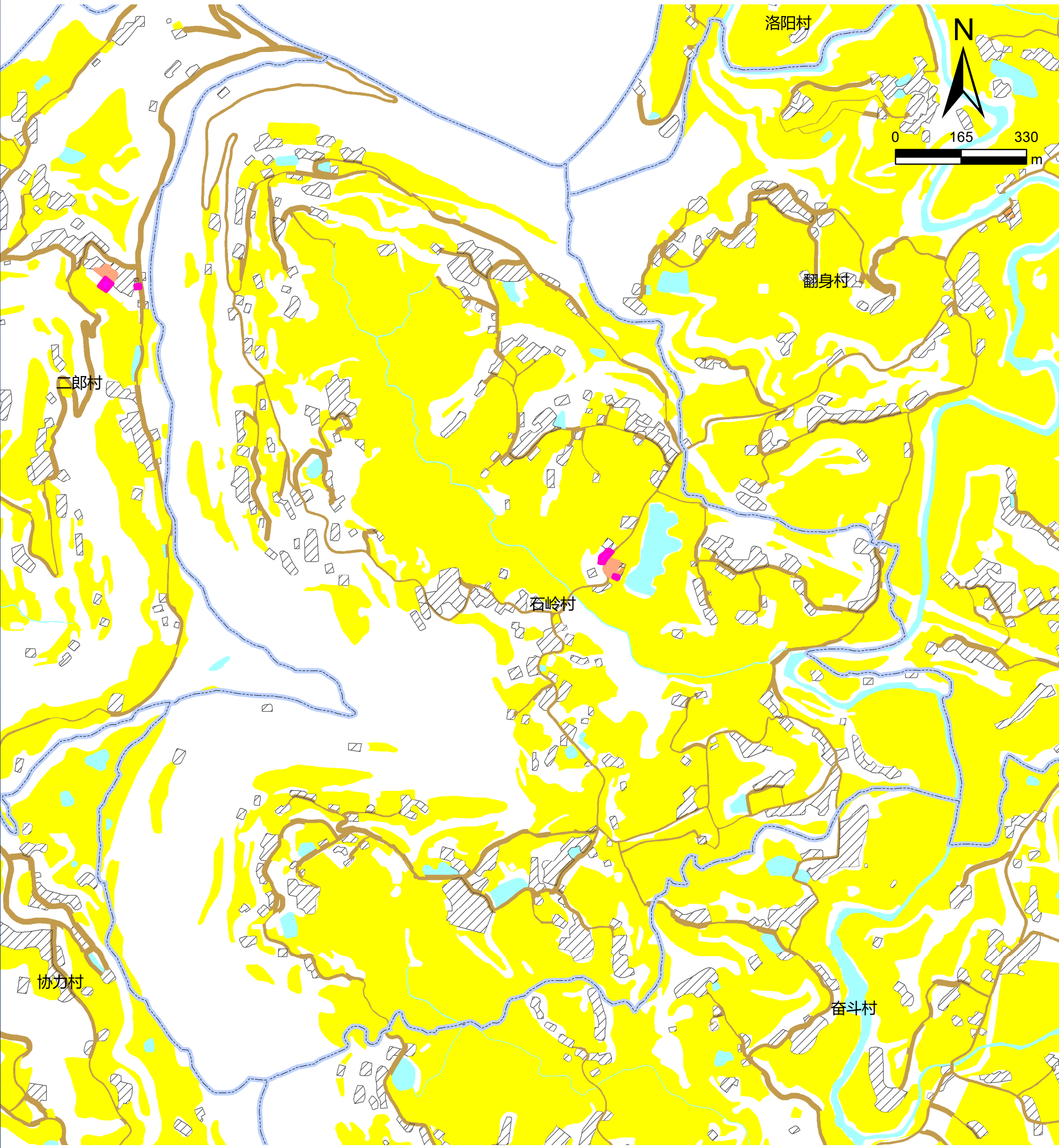
仪陇县观紫片区先锋镇洛阳社区公共文化设施规划图














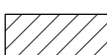
图例

- | | | | |
|--------|--------|--------|------------|
| 文化用地 | 道路用地 | 基本农田 | 农村社区服务设施用地 |
| 体育用地 | 陆地水域 | 生态红线 | 城镇住宅用地 |
| 娱乐康体用地 | 科教文卫用地 | 城镇开发边界 | 农村宅基地 |


仪陇县观紫片区先锋镇石岭村公共文化设施规划图



图例

- | | | | |
|--|--|--|--|
|  文化用地 |  道路用地 |  基本农田 |  农村社区服务设施用地 |
|  体育用地 |  陆地水域 |  生态红线 |  城镇住宅用地 |
|  娱乐康体用地 |  科教文卫用地 |  城镇开发边界 |  农村宅基地 |

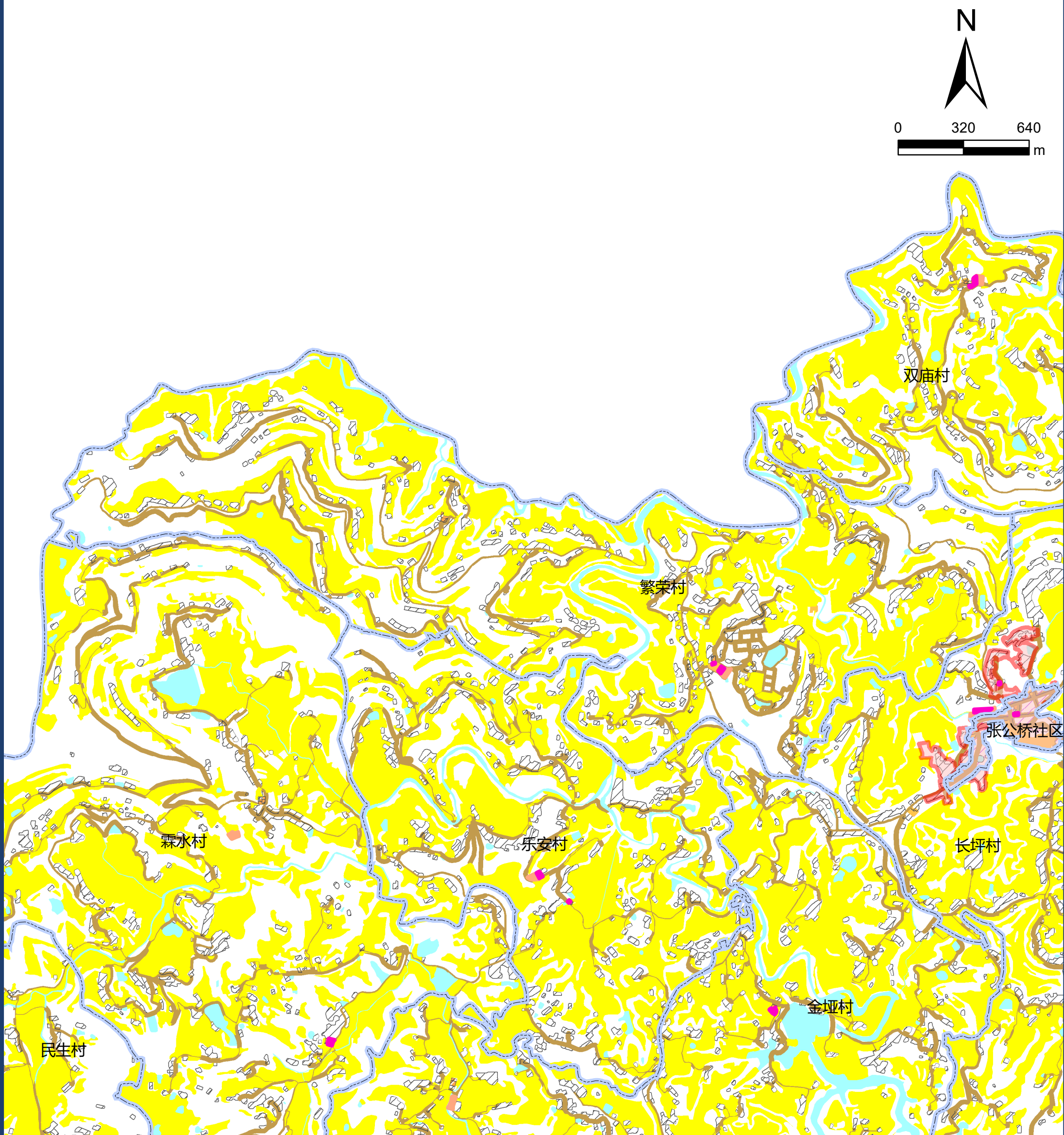
仪陇县观紫片区先锋镇争光村公共文化设施规划图



图例

- | | | | |
|--------|--------|--------|------------|
| 文化用地 | 道路用地 | 基本农田 | 农村社区服务设施用地 |
| 体育用地 | 陆地水域 | 生态红线 | 城镇住宅用地 |
| 娱乐康体用地 | 科教文卫用地 | 城镇开发边界 | 农村宅基地 |

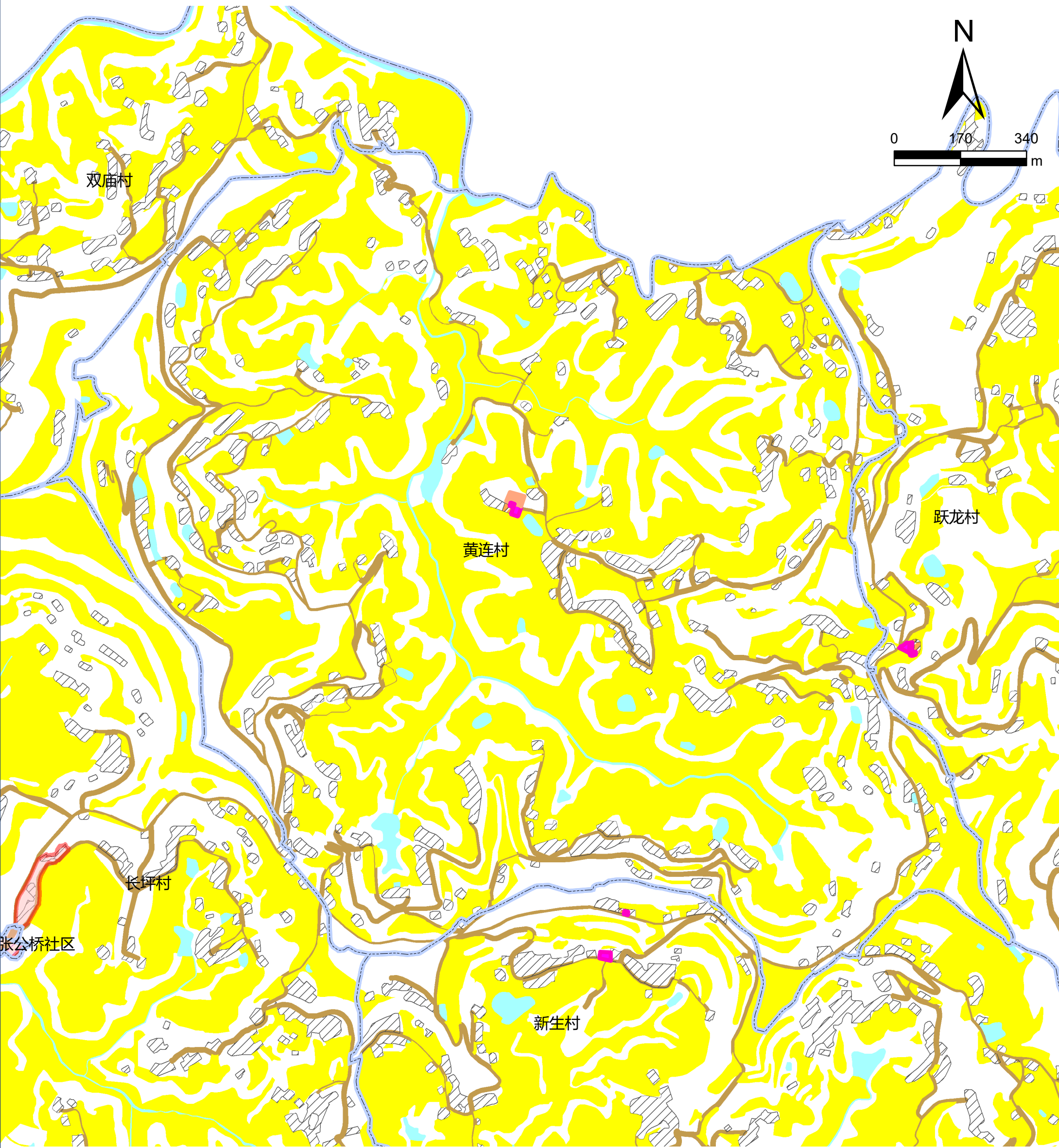
仪陇县观紫片区张公镇繁荣村公共文化设施规划图



图例

- | | | | |
|--------|--------|--------|------------|
| 文化用地 | 道路用地 | 基本农田 | 农村社区服务设施用地 |
| 体育用地 | 陆地水域 | 生态红线 | 城镇住宅用地 |
| 娱乐康体用地 | 科教文卫用地 | 城镇开发边界 | 农村宅基地 |

仪陇县观紫片区张公镇黄连村公共文化设施规划图



图例

- | | | | |
|--------|--------|--------|------------|
| 文化用地 | 道路用地 | 基本农田 | 农村社区服务设施用地 |
| 体育用地 | 陆地水域 | 生态红线 | 城镇住宅用地 |
| 娱乐康体用地 | 科教文卫用地 | 城镇开发边界 | 农村宅基地 |

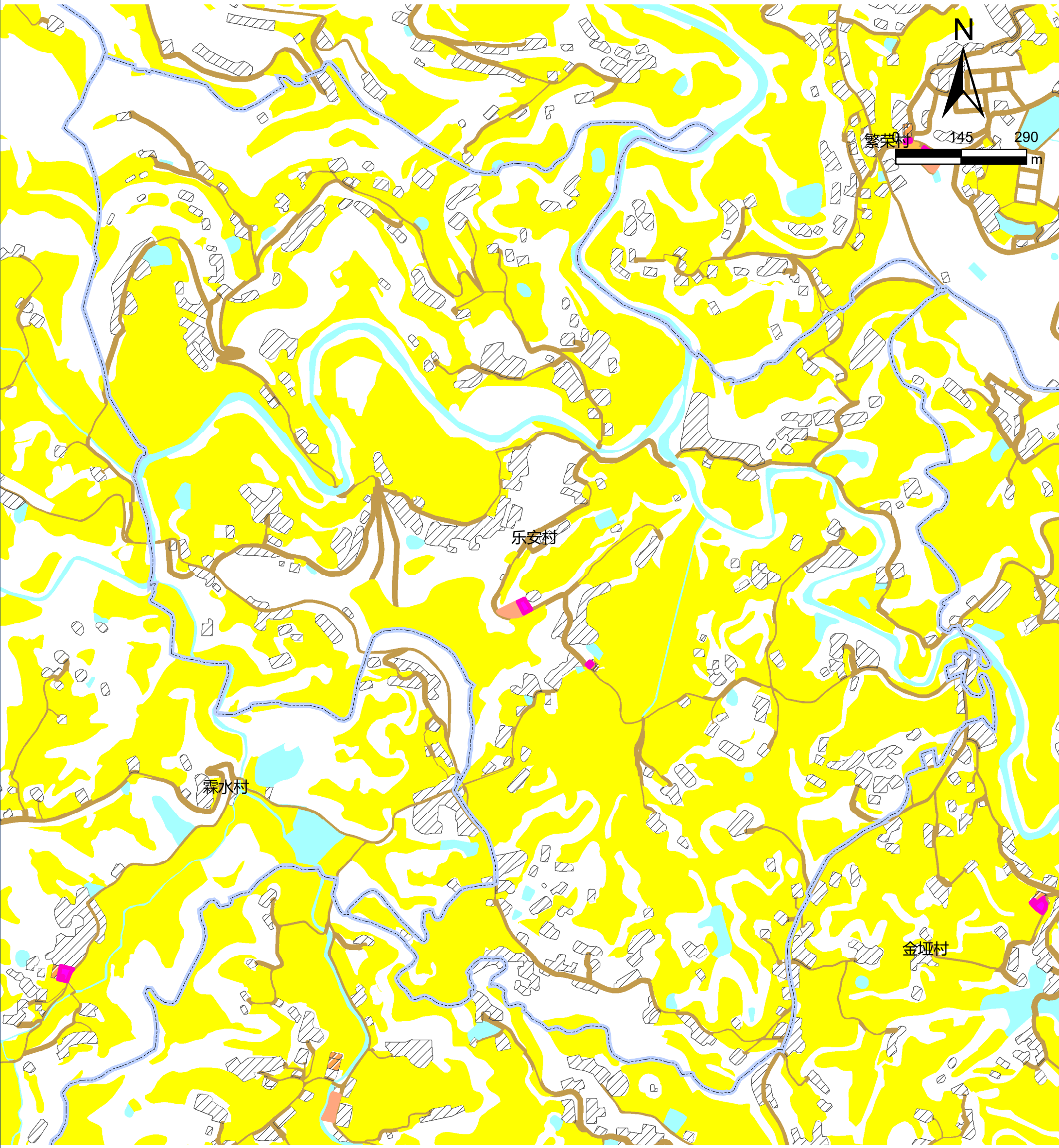
仪陇县观紫片区张公镇金垭村公共文化设施规划图



图例

- | | | | |
|--------|--------|--------|------------|
| 文化用地 | 道路用地 | 基本农田 | 农村社区服务设施用地 |
| 体育用地 | 陆地水域 | 生态红线 | 城镇住宅用地 |
| 娱乐康体用地 | 科教文卫用地 | 城镇开发边界 | 农村宅基地 |

仪陇县观紫片区张公镇乐安村公共文化设施规划图



图例

- | | | | |
|--------|--------|--------|------------|
| 文化用地 | 道路用地 | 基本农田 | 农村社区服务设施用地 |
| 体育用地 | 陆地水域 | 生态红线 | 城镇住宅用地 |
| 娱乐康体用地 | 科教文卫用地 | 城镇开发边界 | 农村宅基地 |

仪陇县观紫片区张公镇双庙村公共文化设施规划图


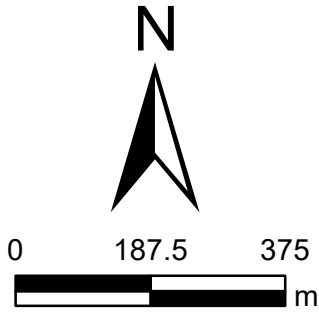



图 例

- | | | | |
|--------|--------|--------|------------|
| 文化用地 | 道路用地 | 基本农田 | 农村社区服务设施用地 |
| 体育用地 | 陆地水域 | 生态红线 | 城镇住宅用地 |
| 娱乐康体用地 | 科教文卫用地 | 城镇开发边界 | 农村宅基地 |

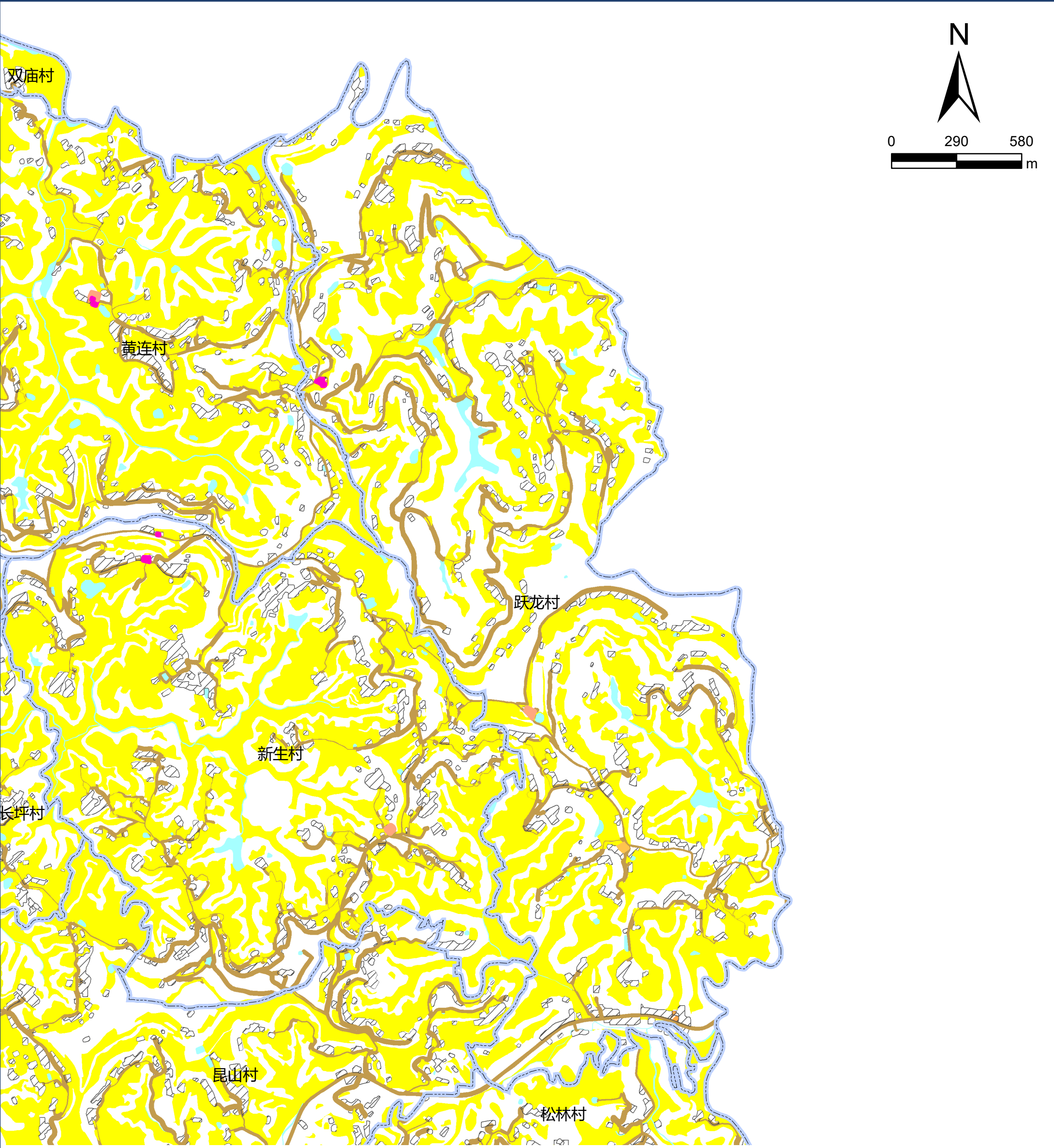
仪陇县观紫片区张公镇新生村公共文化设施规划图



图例

- | | | | |
|--------|--------|--------|------------|
| 文化用地 | 道路用地 | 基本农田 | 农村社区服务设施用地 |
| 体育用地 | 陆地水域 | 生态红线 | 城镇住宅用地 |
| 娱乐康体用地 | 科教文卫用地 | 城镇开发边界 | 农村宅基地 |

仪陇县观紫片区张公镇跃龙村公共文化设施规划图



图例

- | | | | |
|--------|--------|--------|------------|
| 文化用地 | 道路用地 | 基本农田 | 农村社区服务设施用地 |
| 体育用地 | 陆地水域 | 生态红线 | 城镇住宅用地 |
| 娱乐康体用地 | 科教文卫用地 | 城镇开发边界 | 农村宅基地 |

仪陇县观紫片区张公镇张公桥社区公共文化设施规划图 ■

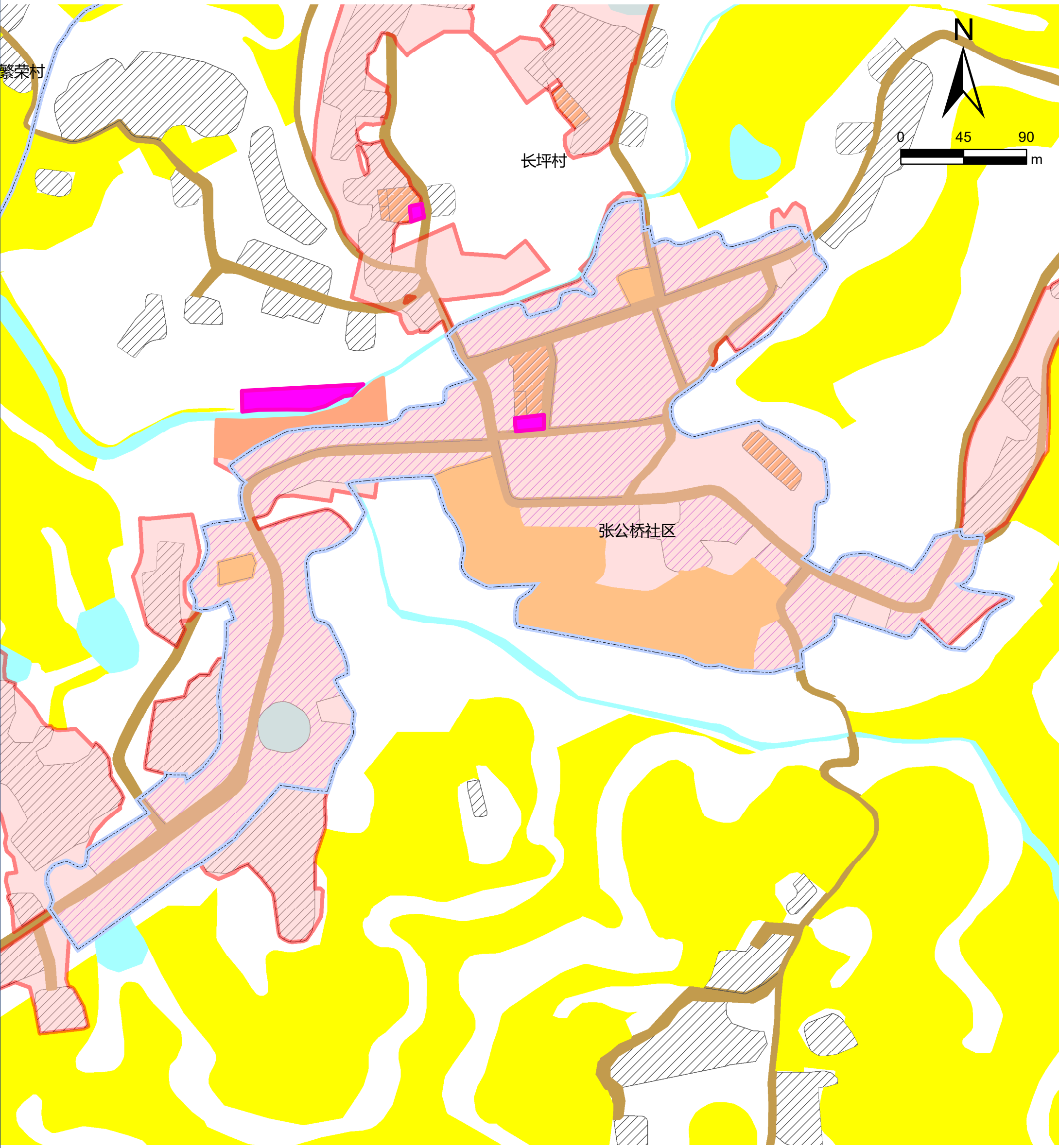
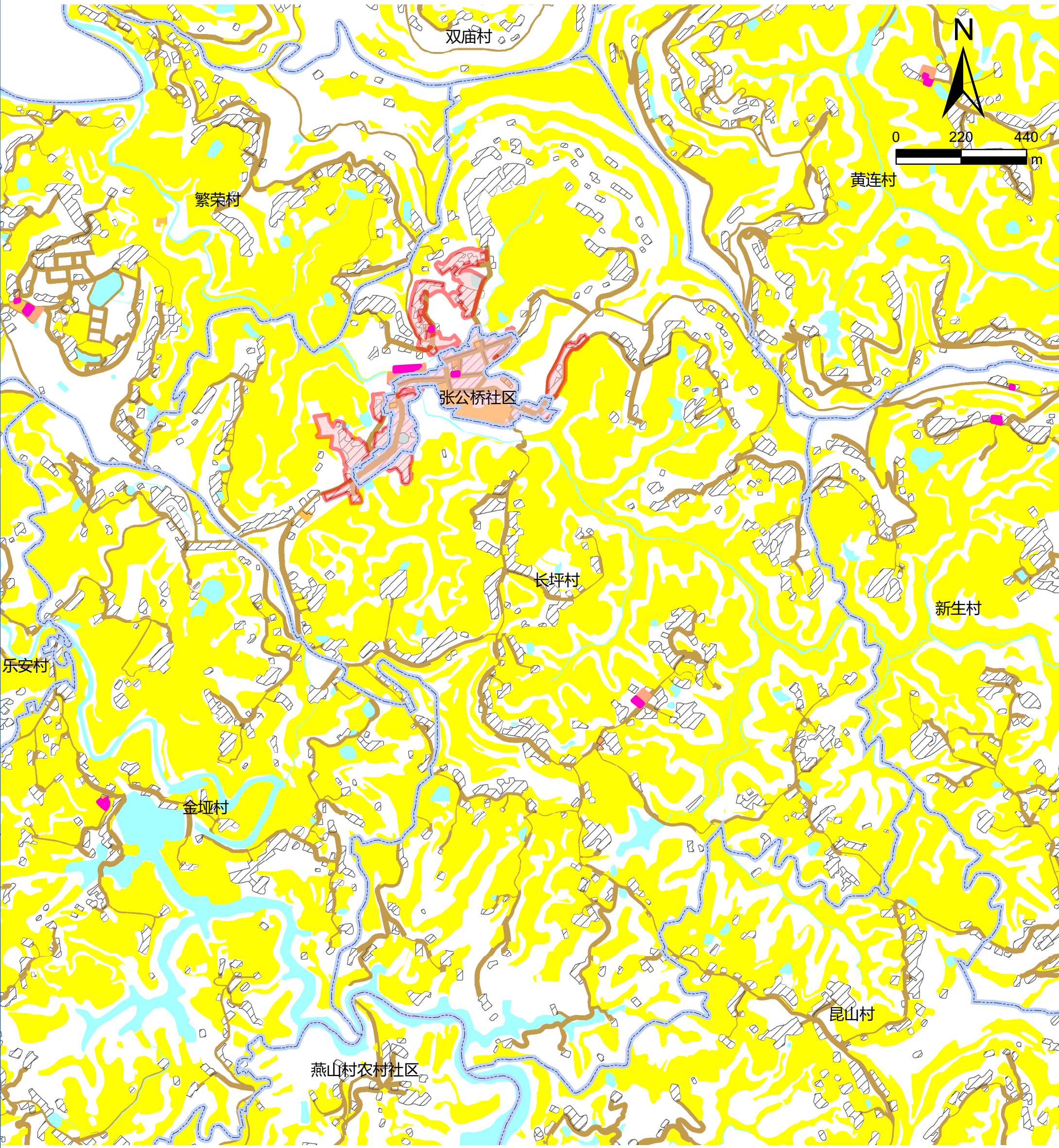


图 例

- | | | | |
|--------|--------|--------|------------|
| 文化用地 | 道路用地 | 基本农田 | 农村社区服务设施用地 |
| 体育用地 | 陆地水域 | 生态红线 | 城镇住宅用地 |
| 娱乐康体用地 | 科教文卫用地 | 城镇开发边界 | 农村宅基地 |

仪陇县观紫片区张公镇长坪村公共文化设施规划图



图例

- | | | | |
|--------|--------|--------|------------|
| 文化用地 | 道路用地 | 基本农田 | 农村社区服务设施用地 |
| 体育用地 | 陆地水域 | 生态红线 | 城镇住宅用地 |
| 娱乐康体用地 | 科教文卫用地 | 城镇开发边界 | 农村宅基地 |