

目录

保平镇板桥沟村.....001

保平镇保平桥村.....002

保平镇春树湾社区.....003

保平镇二心桥村.....004

保平镇红豆湾村.....005

保平镇麻石垭农村社区.....006

保平镇石垭口村.....007

保平镇一心桥村.....008

保平镇一字山村.....009

保平镇阴草湾村.....010

保平镇长石梯村.....011

柴井乡八景营村.....012

柴井乡古楼营村.....013

柴井乡黄氏祠村.....014

柴井乡尖山坝村.....015

柴井乡空树垭村.....016

柴井乡李家合村.....017

柴井乡三溪口村.....018

柴井乡狮子头村.....019

柴井乡张爷庙村.....020

柴井乡赵家坝村.....021

度门街道报本寺村.....022

度门街道大洲坝农村社区.....023

度门街道度门坝农村社区.....024

度门街道何家垭村.....025

度门街道兰家坝农村社区.....026

度门街道雷家沟农村社区.....027

度门街道龙井湾社区.....028

度门街道明德庵村.....029

度门街道磨子坝村.....030

度门街道奶子石农村社区.....031

度门街道任家沟村农村社区.....032

度门街道王家店村.....033

度门街道伍家垭村.....034

度门街道西阳坝社区.....035

度门街道杨家岸农村社区.....036

度门街道尹家梁社区.....037

度门街道鱼箭滩村农村社区.....038

二道镇草坪村.....039

二道镇插旗山村.....040

二道镇二道镇国有林场.....041

二道镇古井村.....042

二道镇葵家村.....043

二道镇麻柳村.....044

二道镇明光村.....045

二道镇普脊村农村社区.....046

二道镇丝绸路社区.....047

二道镇天星农村社区.....048

二道镇童冶桥村·····	049
二道镇魏家山村·····	050
二道镇杨家沟村·····	051
二道镇杨庙村·····	052
凤仪乡高立村·····	053
凤仪乡红梁村·····	054
凤仪乡镜屏农村社区·····	055
凤仪乡青烟村·····	056
凤仪乡石门村·····	057
凤仪乡犀牛村·····	058
凤仪乡相灵农村社区·····	059
凤仪乡真武村·····	060
复兴镇安泰村·····	061
复兴镇大红坝村农村社区·····	062
复兴镇广平村·····	063
复兴镇红旗村·····	064
复兴镇江南村·····	065
复兴镇静好村·····	066
复兴镇乐居村·····	067
复兴镇清正村·····	068
复兴镇商贸社区·····	069
复兴镇十字社区·····	070
复兴镇双星庙村·····	071
复兴镇万兴村·····	072
复兴镇玉皇观村·····	073
复兴镇灶户沟村·····	074
复兴镇致远村·····	075
复兴镇众合村·····	076
赛金镇潮水坝村·····	077
赛金镇大屋基村·····	078
赛金镇高家坝村·····	079
赛金镇雷家坝农村社区·····	080
赛金镇王铜罐村·····	081
赛金镇文化社区·····	082
赛金镇杨二坝村·····	083
赛金镇仪陇沟村·····	084
赛金镇袁家坝村·····	085
赛金镇郑家湾村·····	086
赛金镇芝兰坝村·····	087
双胜镇白鹤农村社区·····	088
双胜镇高升村·····	089
双胜镇果园村·····	090
双胜镇火红树社区·····	091
双胜镇火井村·····	092
双胜镇金狮村·····	093
双胜镇竞赛村·····	094
双胜镇荣光村社区·····	095
双胜镇双河社区·····	096
双胜镇双胜镇国有林场·····	097

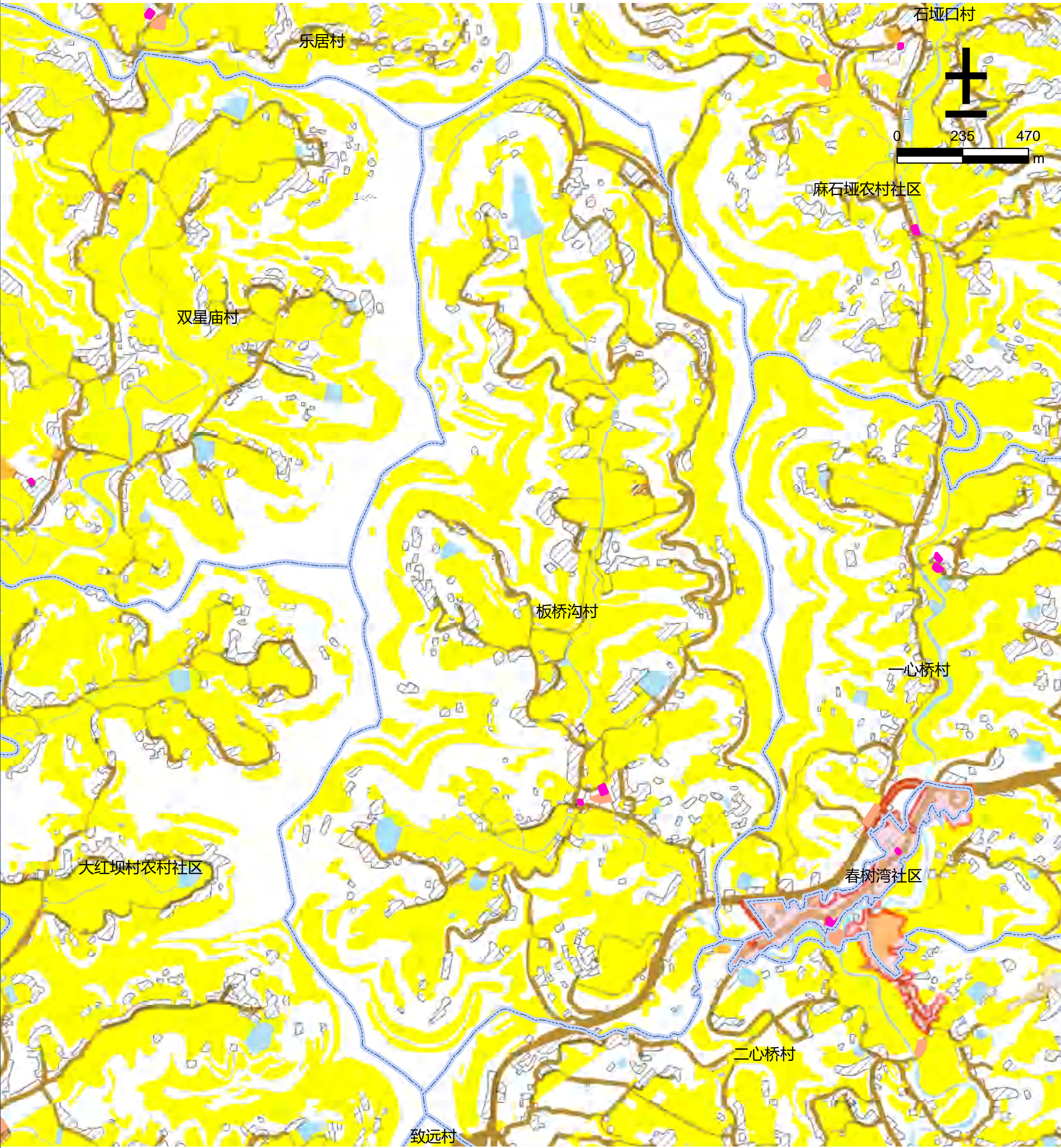


双胜镇新民村·····	098
双胜镇永久农村社区·····	099
双胜镇玉龙村·····	100
双胜镇钟鸣村·····	101
铜鼓乡洞磬沟村·····	102
铜鼓乡金锅场村·····	103
铜鼓乡九龙山村·····	104
铜鼓乡旧县坝农村社区·····	105
铜鼓乡凌云山村·····	106
铜鼓乡龙家店村·····	107
铜鼓乡青云社区·····	108
铜鼓乡盛家沟村·····	109
铜鼓乡五通嘴农村社区·····	110
文星镇大石桥村·····	111
文星镇邓家坝村·····	112
文星镇高隆山村·····	113
文星镇金羊庙村·····	114
文星镇刘家沟村·····	115
文星镇龙凤场农村社区·····	116
文星镇龙凤社区·····	117
文星镇龙家沟村·····	118
文星镇绿水河村·····	119
文星镇耸峰山村·····	120
文星镇文星镇国有林场·····	121
文星镇肖家桥村·····	122
五福镇碑坪村·····	123
五福镇东观村·····	124
五福镇筏子村·····	125
五福镇飞龙社区·····	126
五福镇老罐村·····	127
五福镇骑龙村·····	128
五福镇五福村·····	129
五福镇皂角村·····	130
新政镇安溪潮农村社区·····	131
新政镇白鹤林农村社区·····	132
新政镇朝阳桥村·····	133
新政镇大东社区·····	134
新政镇东北社区·····	135
新政镇东门社区·····	136
新政镇东南社区·····	137
新政镇高堂沟村·····	138
新政镇果山村·····	139
新政镇何家沟村·····	140
新政镇河西村·····	141
新政镇华丰社区·····	142
新政镇环山农村社区·····	143
新政镇嘉陵社区·····	144
新政镇江东社区·····	145
新政镇金凤庵农村社区·····	146

新政镇金刚村·····	147
新政镇金鸭铺村·····	148
新政镇朗山寨村·····	149
新政镇亮垭村·····	150
新政镇临江社区·····	151
新政镇柳树店农村社区·····	152
新政镇六一社区·····	153
新政镇龙神垭农村社区·····	154
新政镇庙子梁农村社区·····	155
新政镇南门社区·····	156
新政镇清明桥村·····	157
新政镇三清农村社区·····	158
新政镇三条沟村·····	159
新政镇狮子社区·····	160
新政镇石板梁村·····	161
新政镇石佛岩农村社区·····	162
新政镇田氏祠村·····	163
新政镇新南社区·····	164
新政镇银山农村社区·····	165
新政镇云雾寨村·····	166
新政镇长里扁农村社区·····	167
永乐镇陈家沟村·····	168
永乐镇大柏树村·····	169
永乐镇大桥社区·····	170
永乐镇柑子园农村社区·····	171
永乐镇桂花屋村·····	172
永乐镇红庙子村·····	173
永乐镇金龟坝村·····	174
永乐镇龙洞沟村·····	175
永乐镇鹿子垭村·····	176
永乐镇穆家坝村·····	177
永乐镇史家沟村·····	178
永乐镇团包山村·····	179
永乐镇小寨子村·····	180
永乐镇新丰寺村·····	181
永乐镇新石桥村·····	182
永乐镇新寺社区·····	183
永乐镇赵家坝村·····	184
永乐镇赵家湾村·····	185
永乐镇真灵山村·····	186
永乐镇郑家沟村·····	187
永乐镇竹鸡山村·····	188
永乐镇紫云山村·····	189



仪陇县仪陇片区保平镇板桥沟村公共文化设施规划图

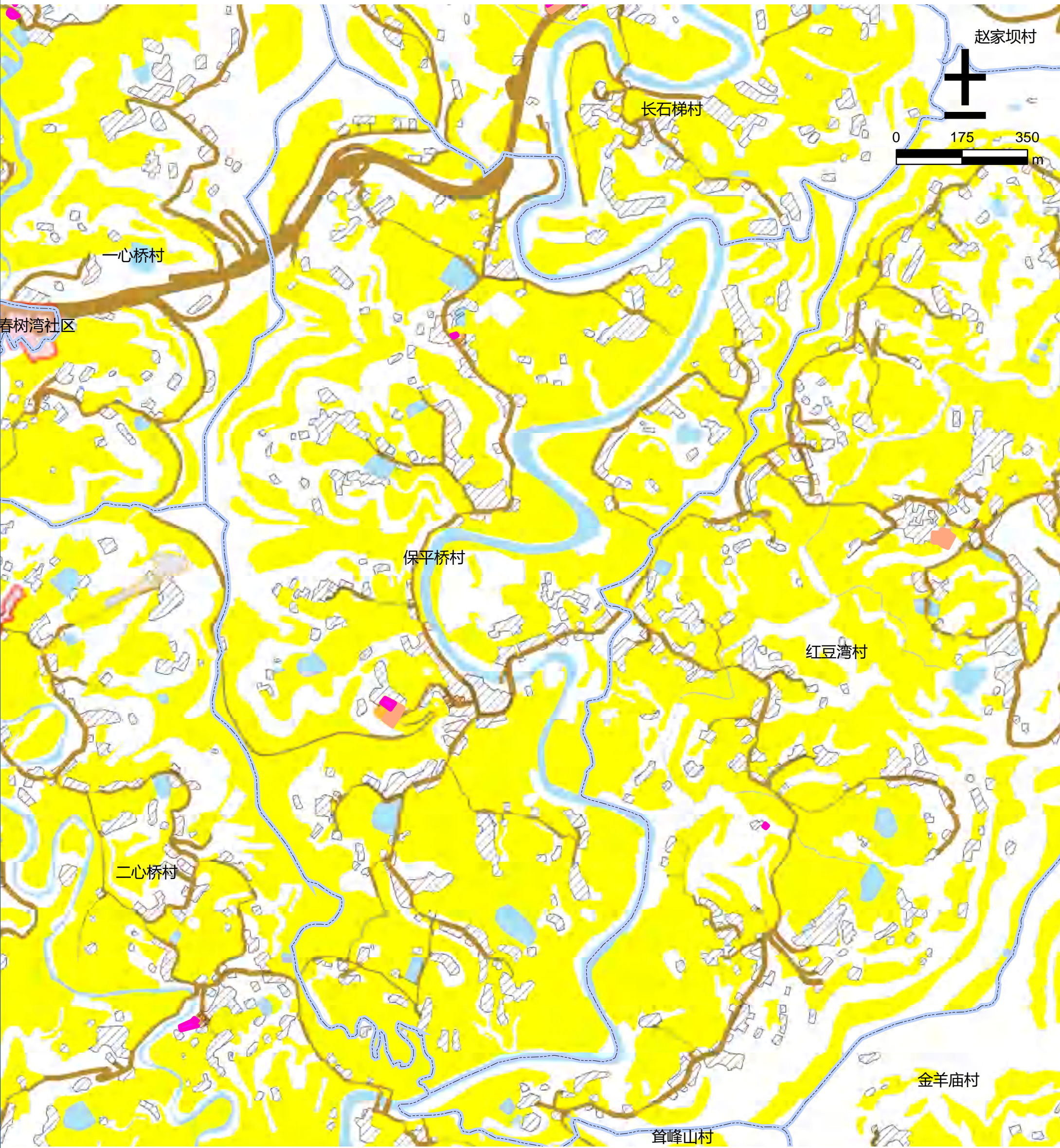


图例

- |        |        |        |            |
|--------|--------|--------|------------|
| 文化用地   | 道路用地   | 基本农田   | 农村社区服务设施用地 |
| 体育用地   | 陆地水域   | 生态红线   | 城镇住宅用地     |
| 娱乐康体用地 | 科教文卫用地 | 城镇开发边界 | 农村宅基地      |



仪陇县仪陇片区保平镇保平桥村公共文化设施规划图



图例

- |        |        |        |            |
|--------|--------|--------|------------|
| 文化用地   | 道路用地   | 基本农田   | 农村社区服务设施用地 |
| 体育用地   | 陆地水域   | 生态红线   | 城镇住宅用地     |
| 娱乐康体用地 | 科教文卫用地 | 城镇开发边界 | 农村宅基地      |



仪陇县仪陇片区保平镇春树湾社区公共文化设施规划图 ■

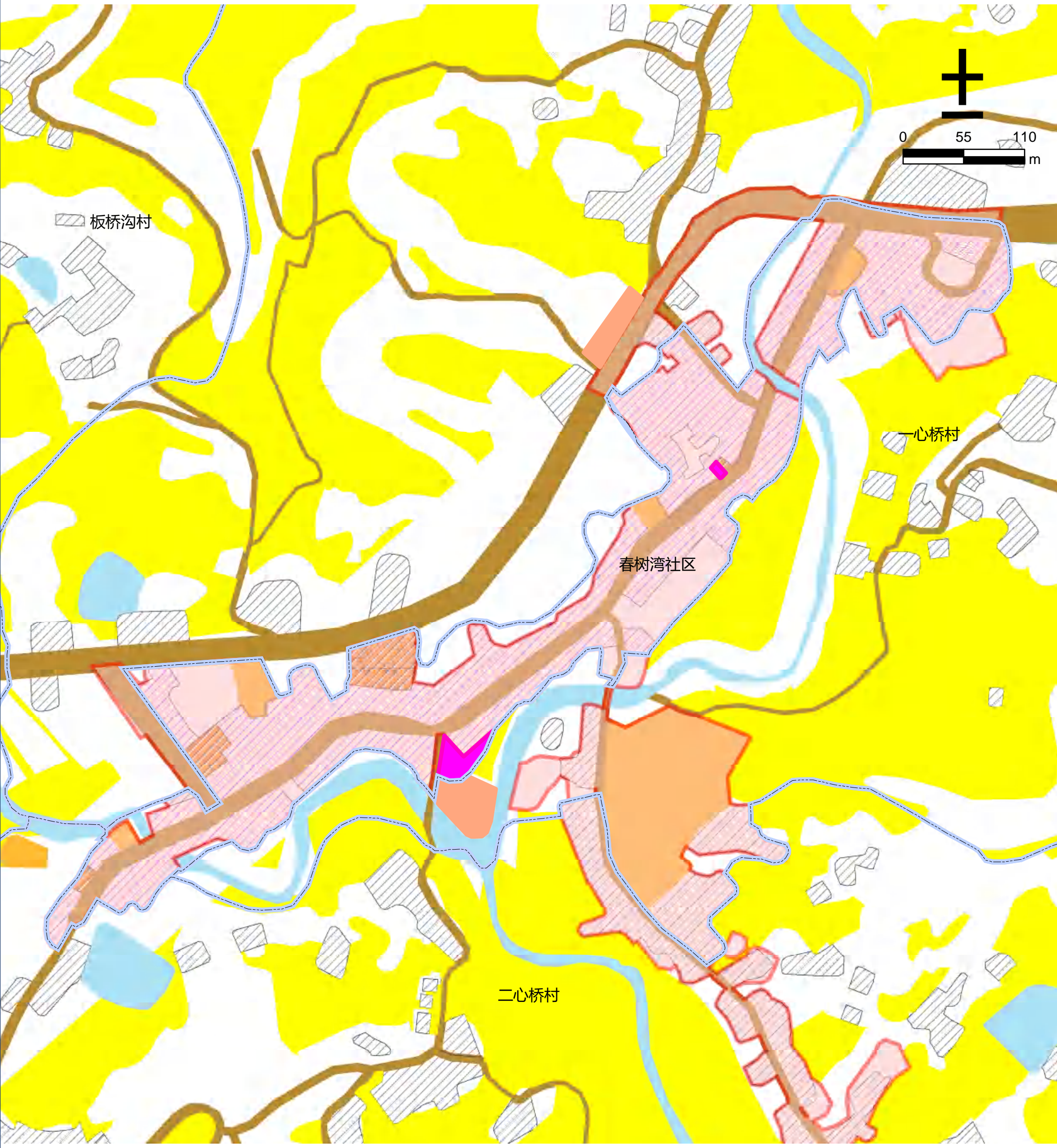
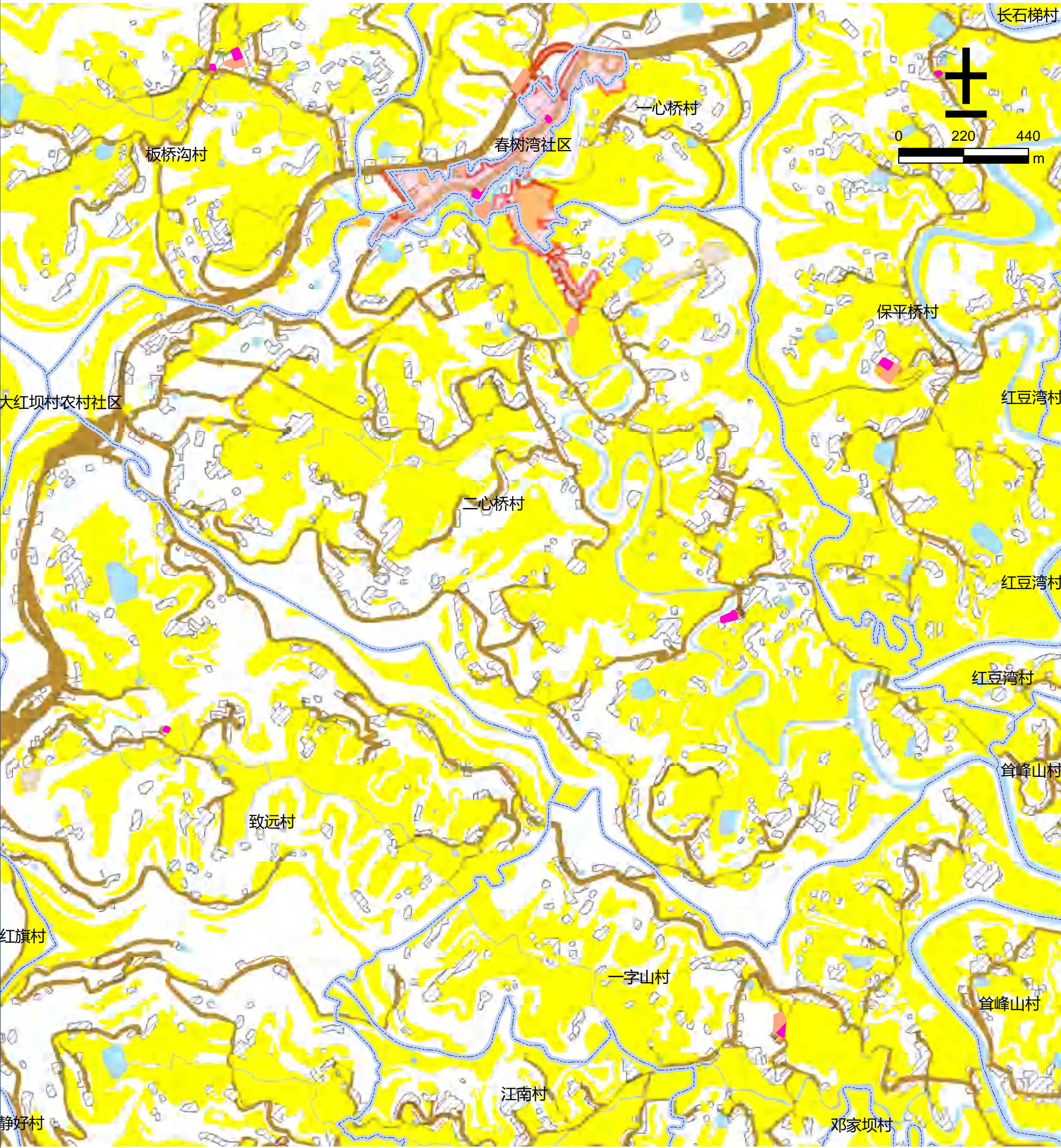


图 例

- |        |        |        |            |
|--------|--------|--------|------------|
| 文化用地   | 道路用地   | 基本农田   | 农村社区服务设施用地 |
| 体育用地   | 陆地水域   | 生态红线   | 城镇住宅用地     |
| 娱乐康体用地 | 科教文卫用地 | 城镇开发边界 | 农村宅基地      |



仪陇县仪陇片区保平镇二心桥村公共文化设施规划图

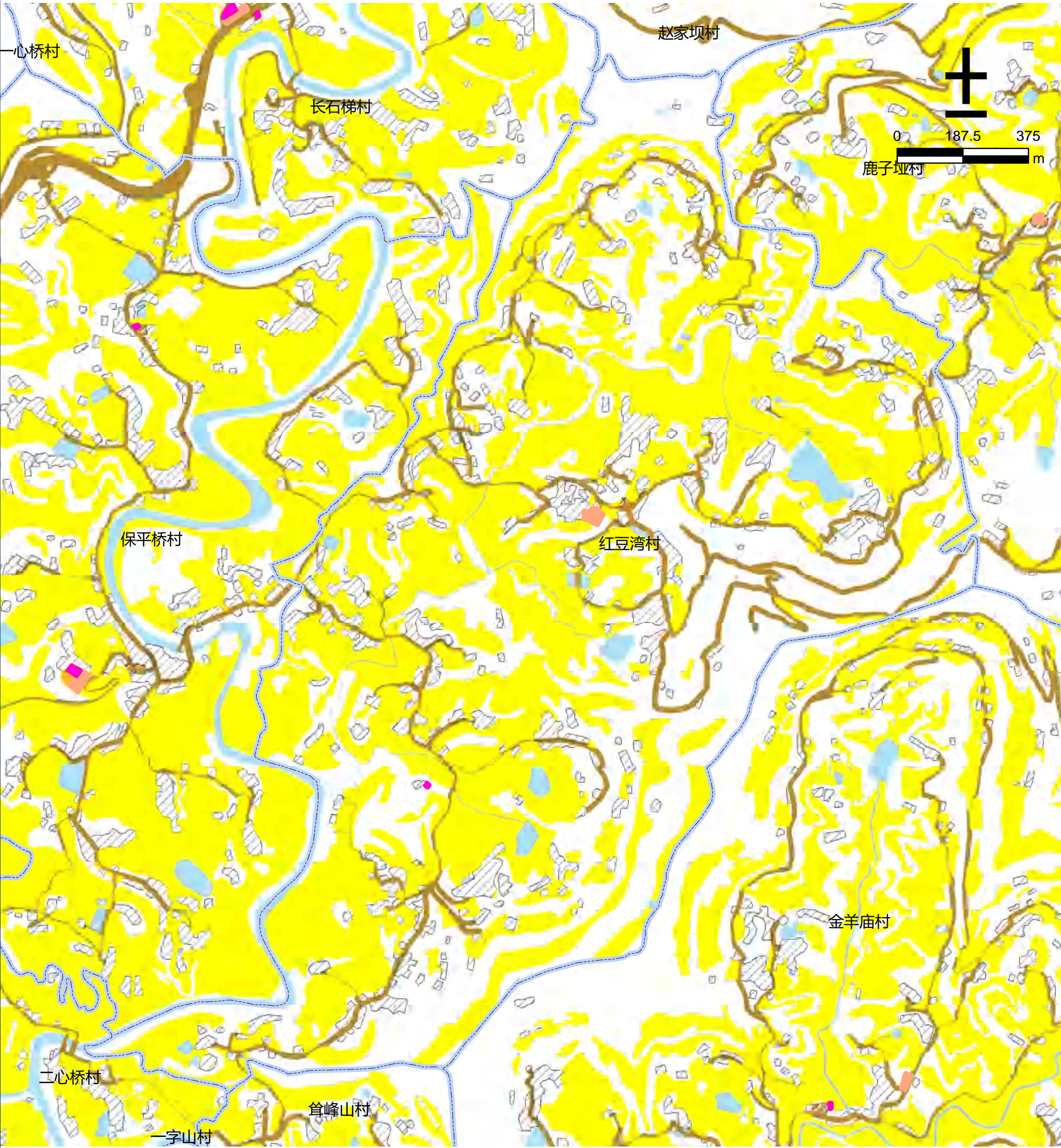


图例

- |        |        |        |            |
|--------|--------|--------|------------|
| 文化用地   | 道路用地   | 基本农田   | 农村社区服务设施用地 |
| 体育用地   | 陆地水域   | 生态红线   | 城镇住宅用地     |
| 娱乐康体用地 | 科教文卫用地 | 城镇开发边界 | 农村宅基地      |



仪陇县仪陇片区保平镇红豆湾村公共文化设施规划图

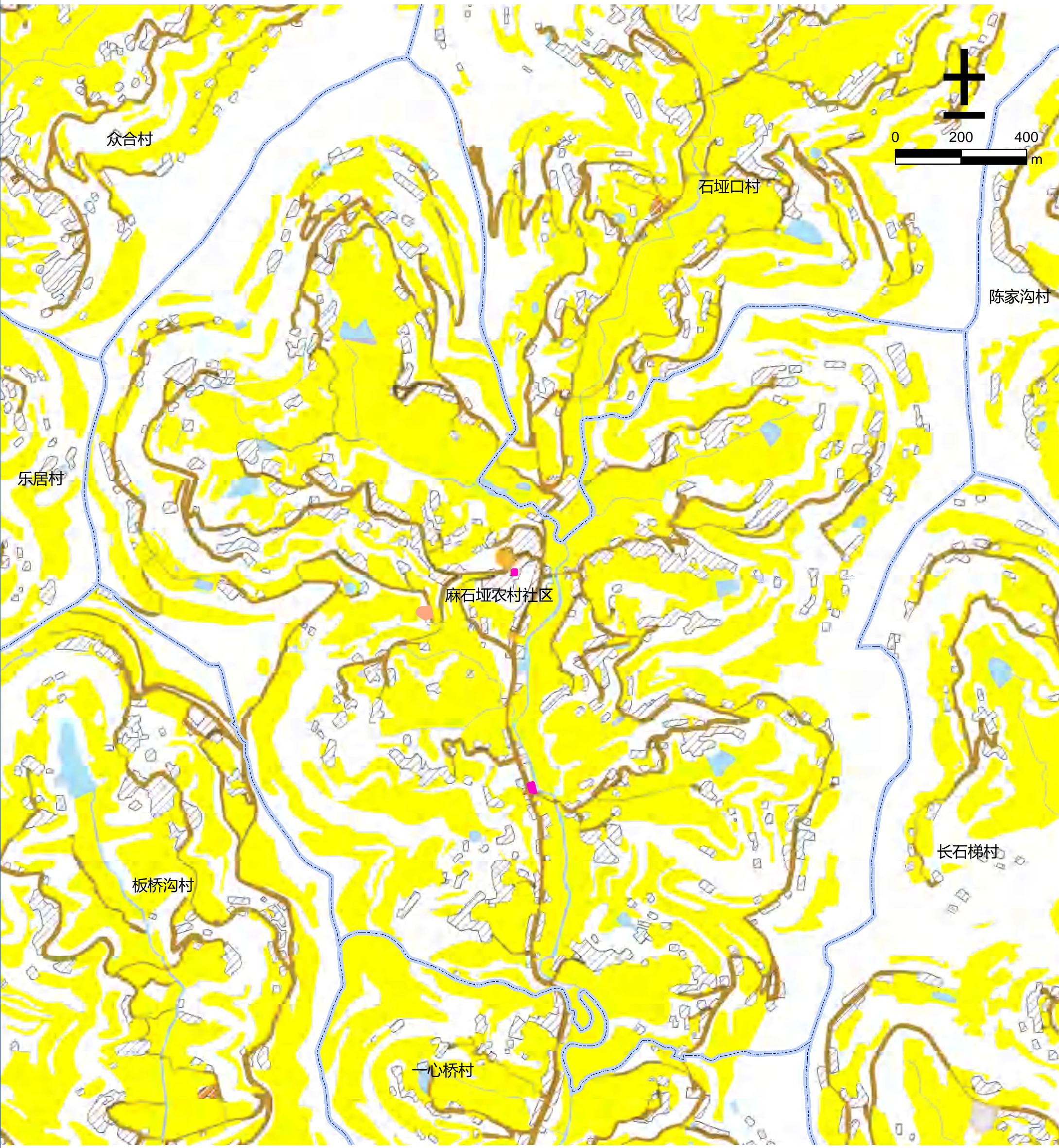


图例

- |        |        |        |            |
|--------|--------|--------|------------|
| 文化用地   | 道路用地   | 基本农田   | 农村社区服务设施用地 |
| 体育用地   | 陆地水域   | 生态红线   | 城镇住宅用地     |
| 娱乐康体用地 | 科教文卫用地 | 城镇开发边界 | 农村宅基地      |



仪陇县仪陇片区保平镇麻石垭农村社区公共文化设施规划图



图例

- |        |        |        |            |
|--------|--------|--------|------------|
| 文化用地   | 道路用地   | 基本农田   | 农村社区服务设施用地 |
| 体育用地   | 陆地水域   | 生态红线   | 城镇住宅用地     |
| 娱乐康体用地 | 科教文卫用地 | 城镇开发边界 | 农村宅基地      |



仪陇县仪陇片区保平镇石埡口村公共文化设施规划图

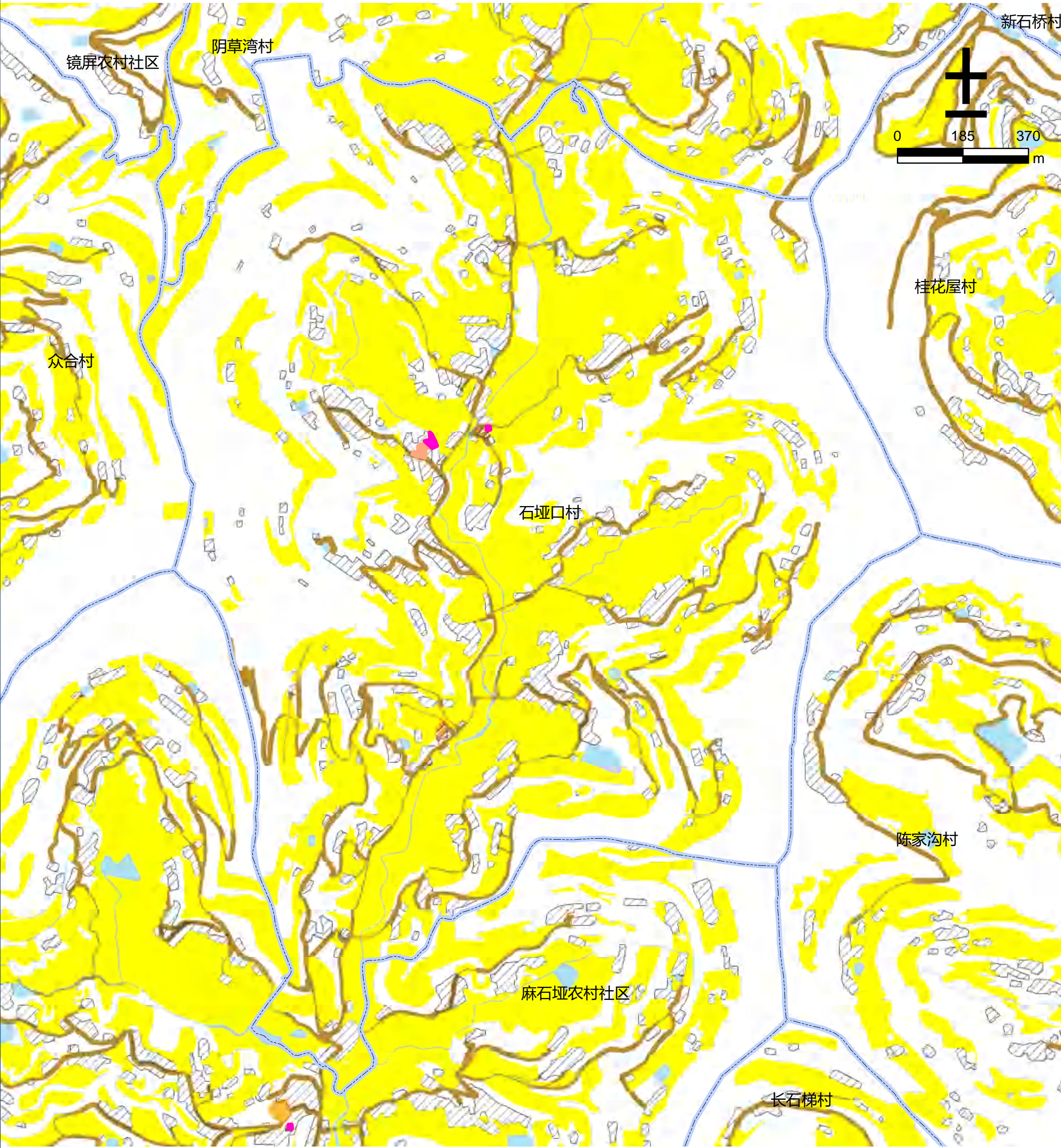
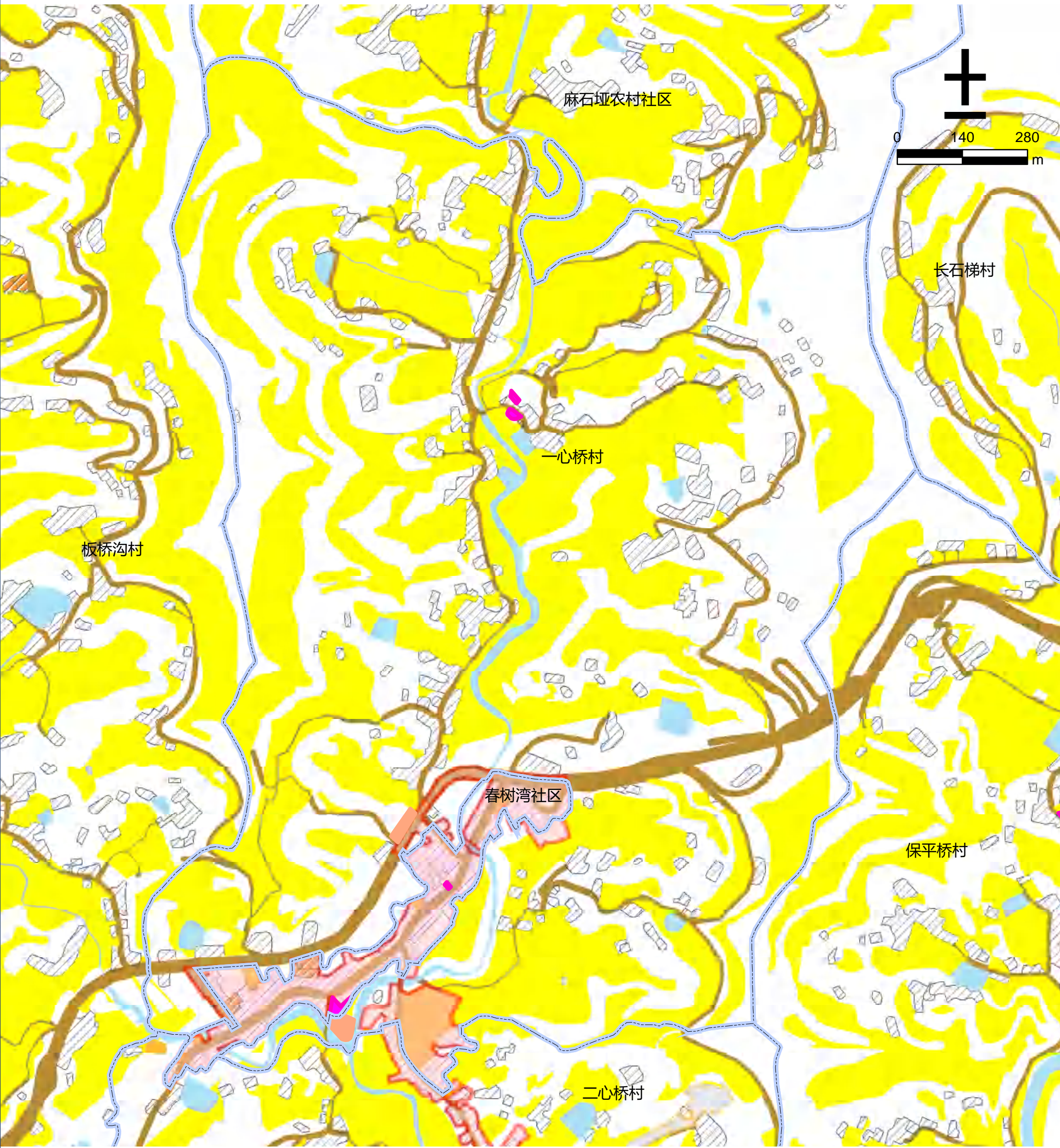


图 例

- |        |        |        |            |
|--------|--------|--------|------------|
| 文化用地   | 道路用地   | 基本农田   | 农村社区服务设施用地 |
| 体育用地   | 陆地水域   | 生态红线   | 城镇住宅用地     |
| 娱乐康体用地 | 科教文卫用地 | 城镇开发边界 | 农村宅基地      |



仪陇县仪陇片区保平镇一心桥村公共文化设施规划图

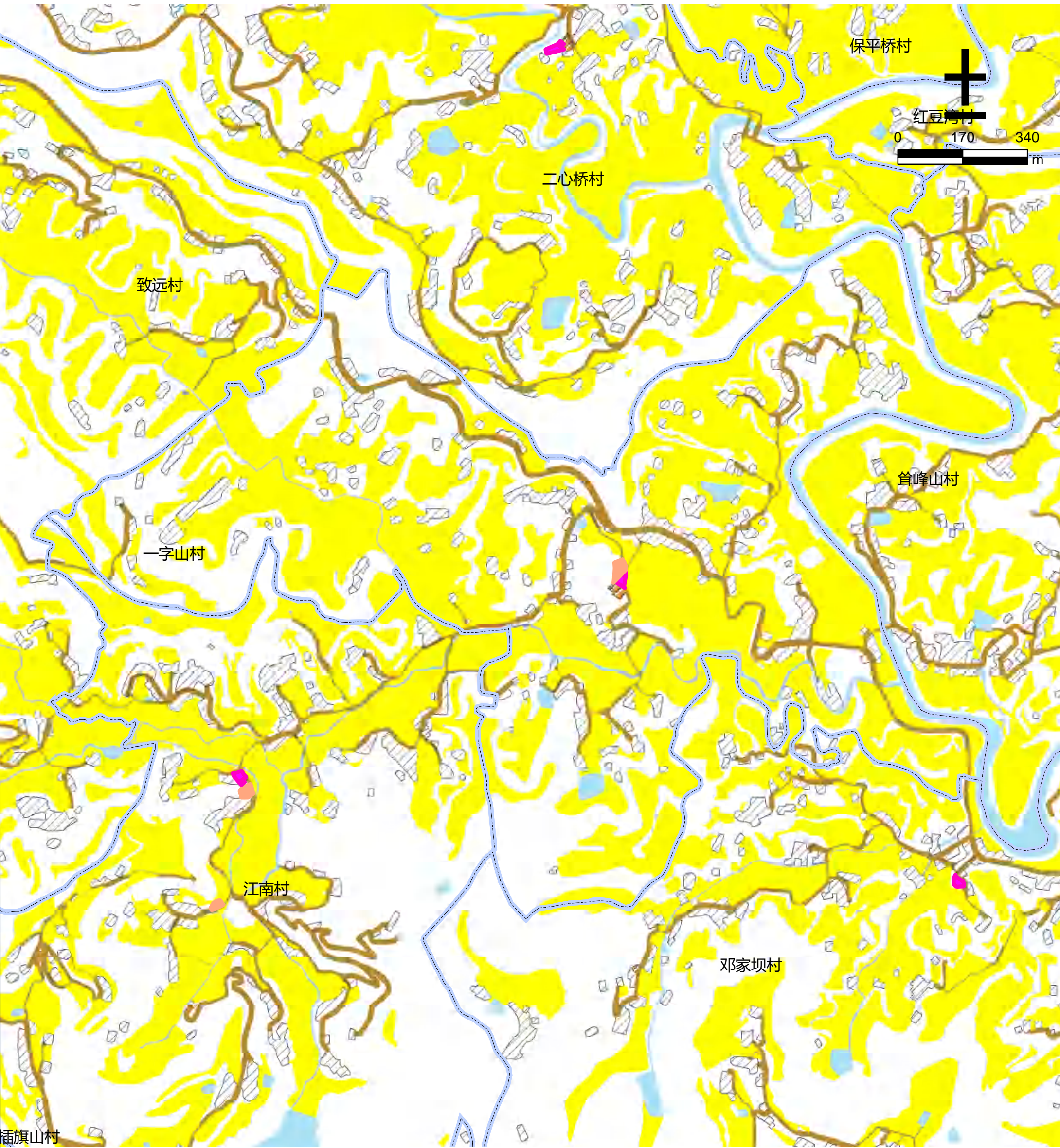


图例

- |        |        |        |            |
|--------|--------|--------|------------|
| 文化用地   | 道路用地   | 基本农田   | 农村社区服务设施用地 |
| 体育用地   | 陆地水域   | 生态红线   | 城镇住宅用地     |
| 娱乐康体用地 | 科教文卫用地 | 城镇开发边界 | 农村宅基地      |



仪陇县仪陇片区保平镇一字山村公共文化设施规划图

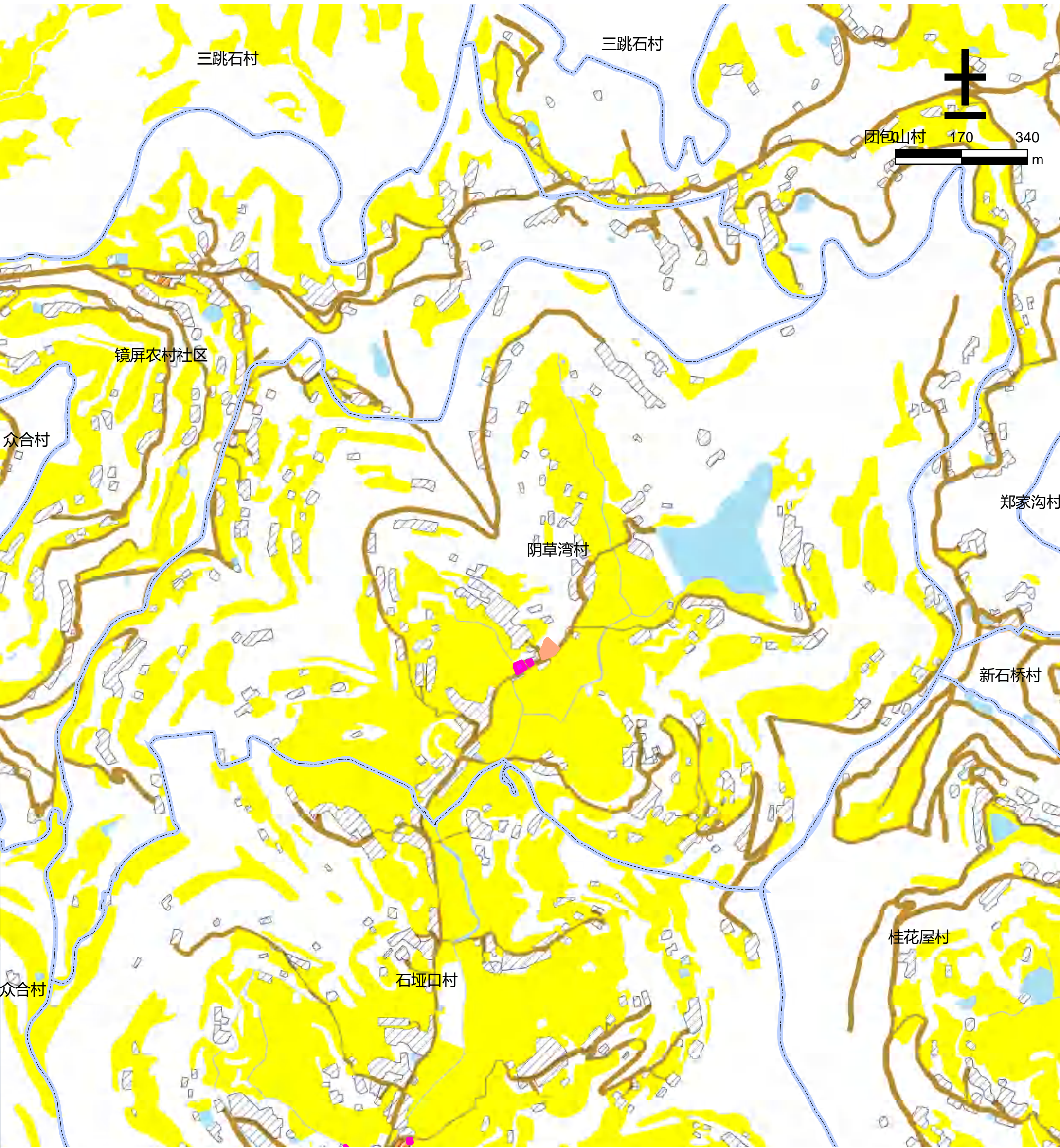


图例













- |        |        |        |            |
|--------|--------|--------|------------|
| 文化用地   | 道路用地   | 基本农田   | 农村社区服务设施用地 |
| 体育用地   | 陆地水域   | 生态红线   | 城镇住宅用地     |
| 娱乐康体用地 | 科教文卫用地 | 城镇开发边界 | 农村宅基地      |



仪陇县仪陇片区保平镇阴草湾村公共文化设施规划图

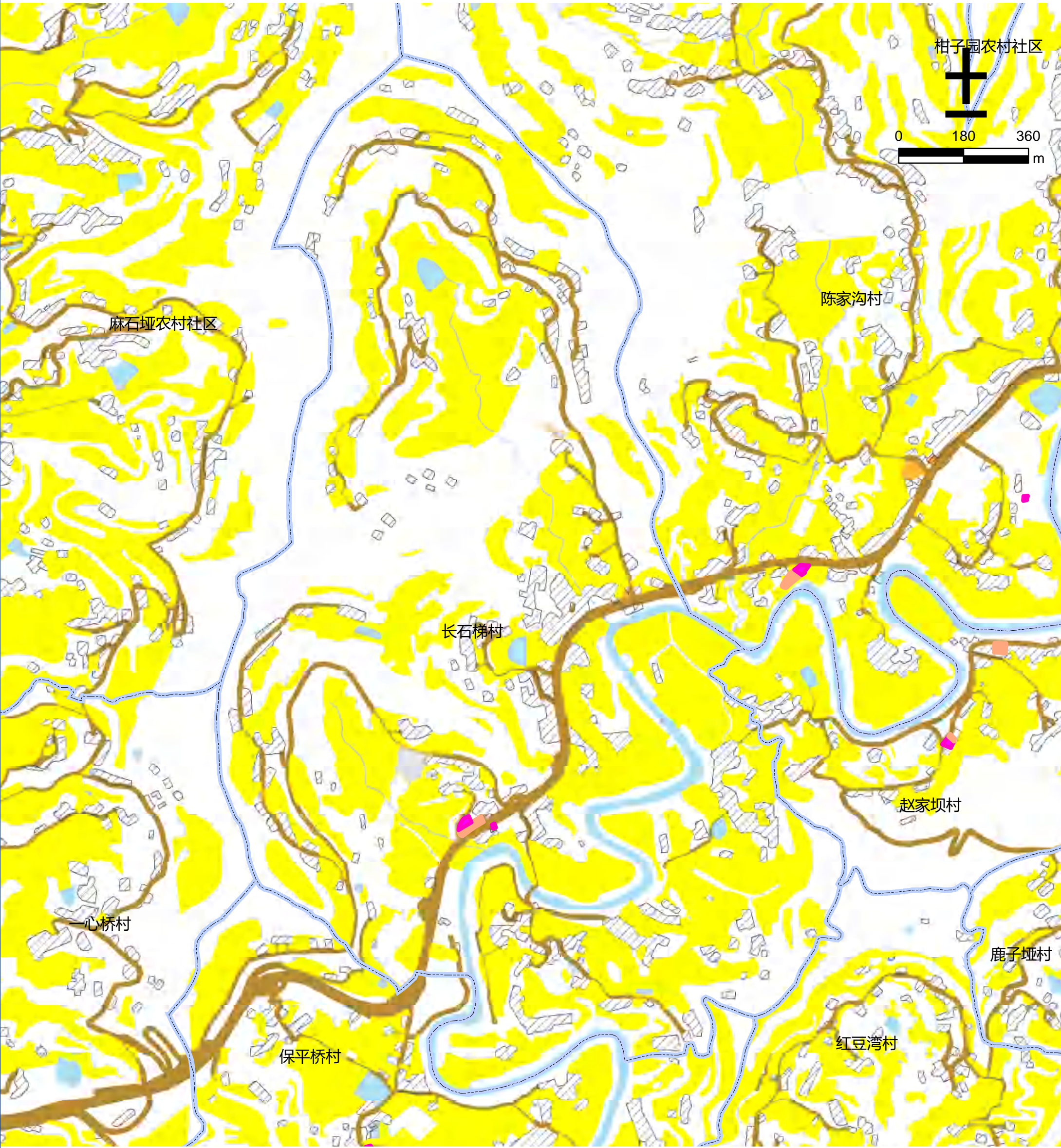


图例

- |  |  |  |  |
|--|--|--|--|
|  文化用地   |  道路用地   |  基本农田   |  农村社区服务设施用地 |
|  体育用地   |  陆地水域   |  生态红线   |  城镇住宅用地     |
|  娱乐康体用地 |  科教文卫用地 |  城镇开发边界 |  农村宅基地      |



仪陇县仪陇片区保平镇长石梯村公共文化设施规划图



图例

- |        |        |        |            |
|--------|--------|--------|------------|
| 文化用地   | 道路用地   | 基本农田   | 农村社区服务设施用地 |
| 体育用地   | 陆地水域   | 生态红线   | 城镇住宅用地     |
| 娱乐康体用地 | 科教文卫用地 | 城镇开发边界 | 农村宅基地      |



仪陇县仪陇片区柴井乡八景营村公共文化设施规划图

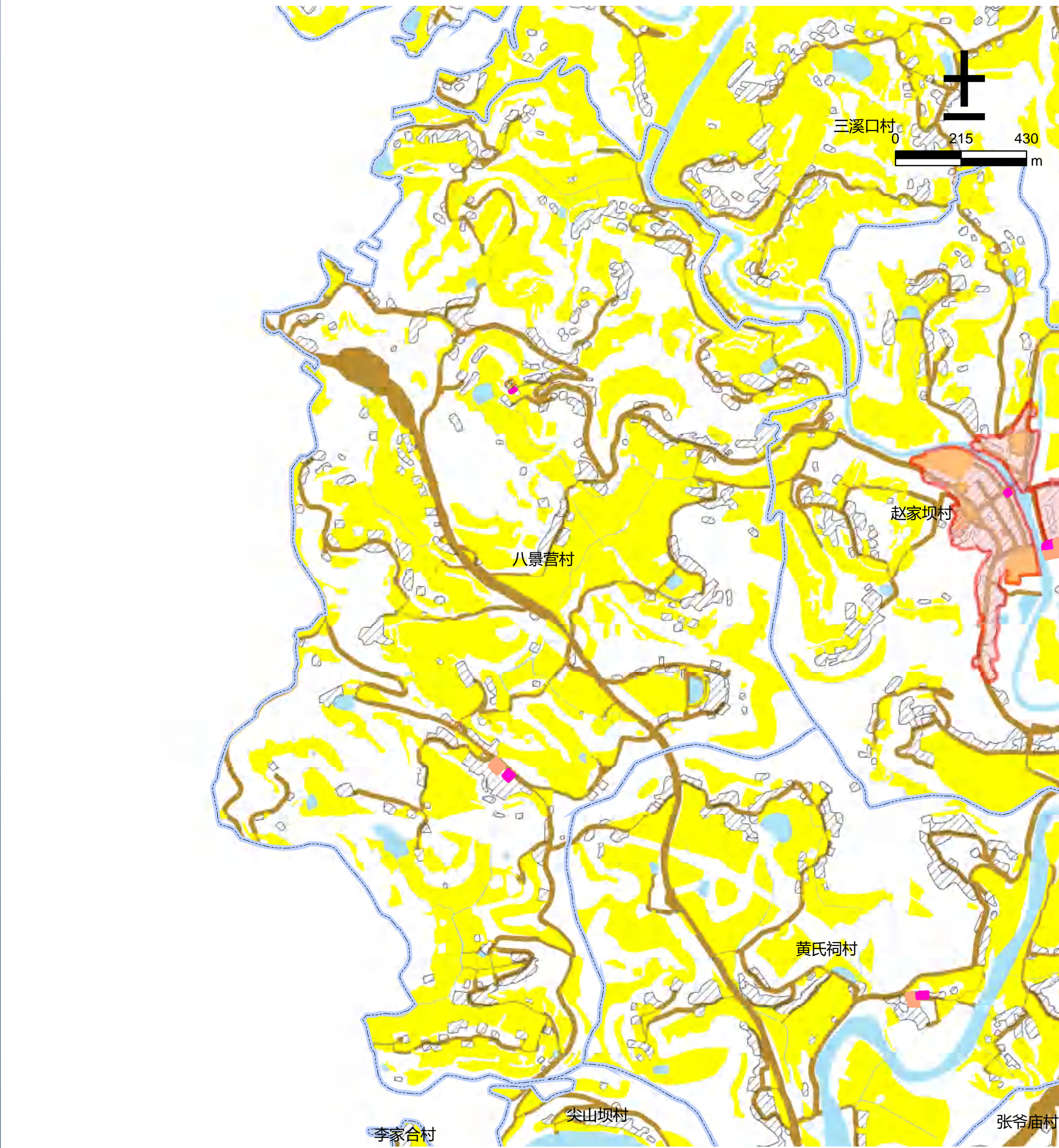
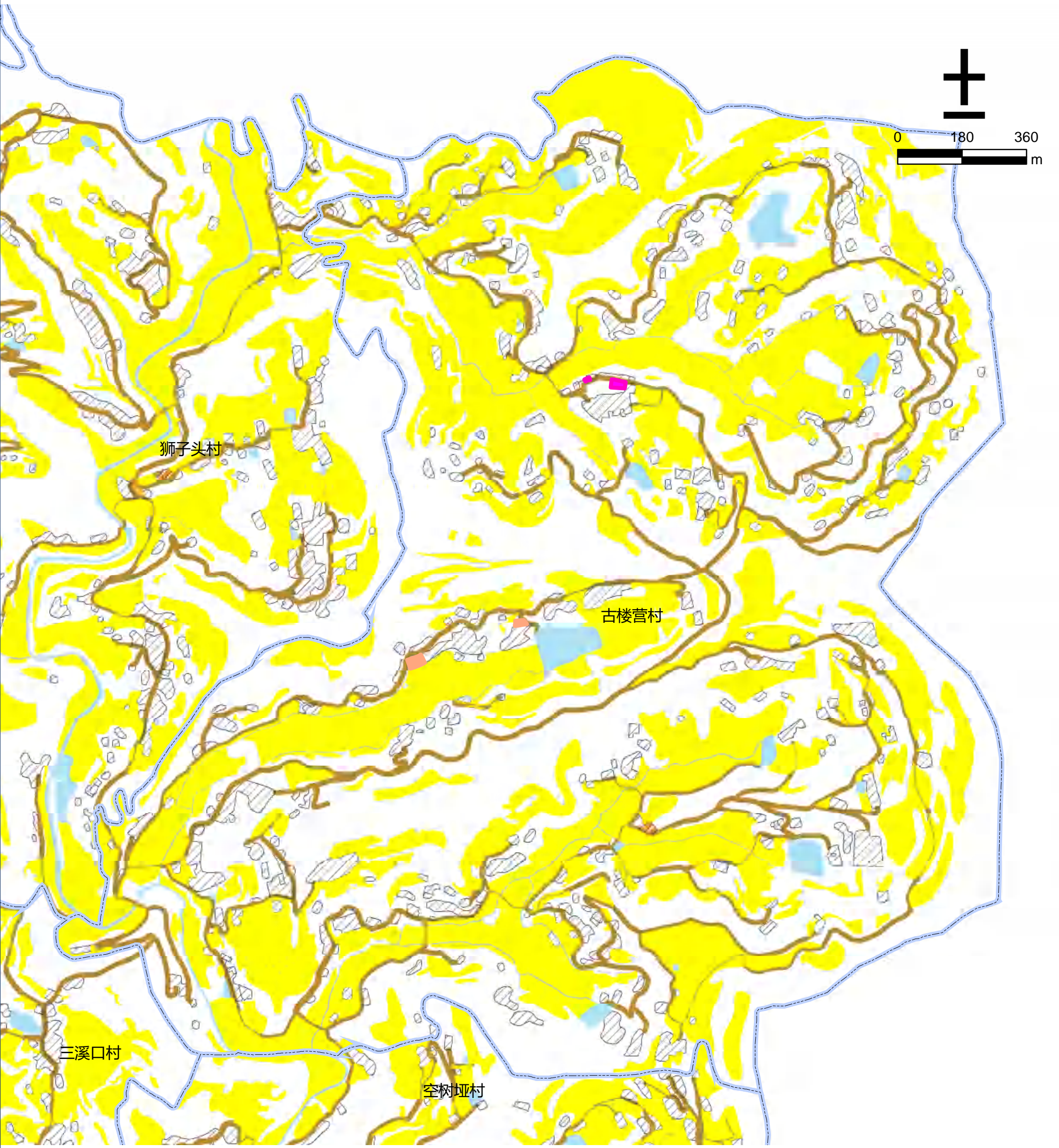


图 例

- |        |        |        |            |
|--------|--------|--------|------------|
| 文化用地   | 道路用地   | 基本农田   | 农村社区服务设施用地 |
| 体育用地   | 陆地水域   | 生态红线   | 城镇住宅用地     |
| 娱乐康体用地 | 科教文卫用地 | 城镇开发边界 | 农村宅基地      |



仪陇县仪陇片区柴井乡古楼营村公共文化设施规划图



图例

- |        |        |        |            |
|--------|--------|--------|------------|
| 文化用地   | 道路用地   | 基本农田   | 农村社区服务设施用地 |
| 体育用地   | 陆地水域   | 生态红线   | 城镇住宅用地     |
| 娱乐康体用地 | 科教文卫用地 | 城镇开发边界 | 农村宅基地      |



仪陇县仪陇片区柴井乡黄氏祠村公共文化设施规划图



图例

- |        |        |        |            |
|--------|--------|--------|------------|
| 文化用地   | 道路用地   | 基本农田   | 农村社区服务设施用地 |
| 体育用地   | 陆地水域   | 生态红线   | 城镇住宅用地     |
| 娱乐康体用地 | 科教文卫用地 | 城镇开发边界 | 农村宅基地      |



仪陇县仪陇片区柴井乡尖山坝村公共文化设施规划图

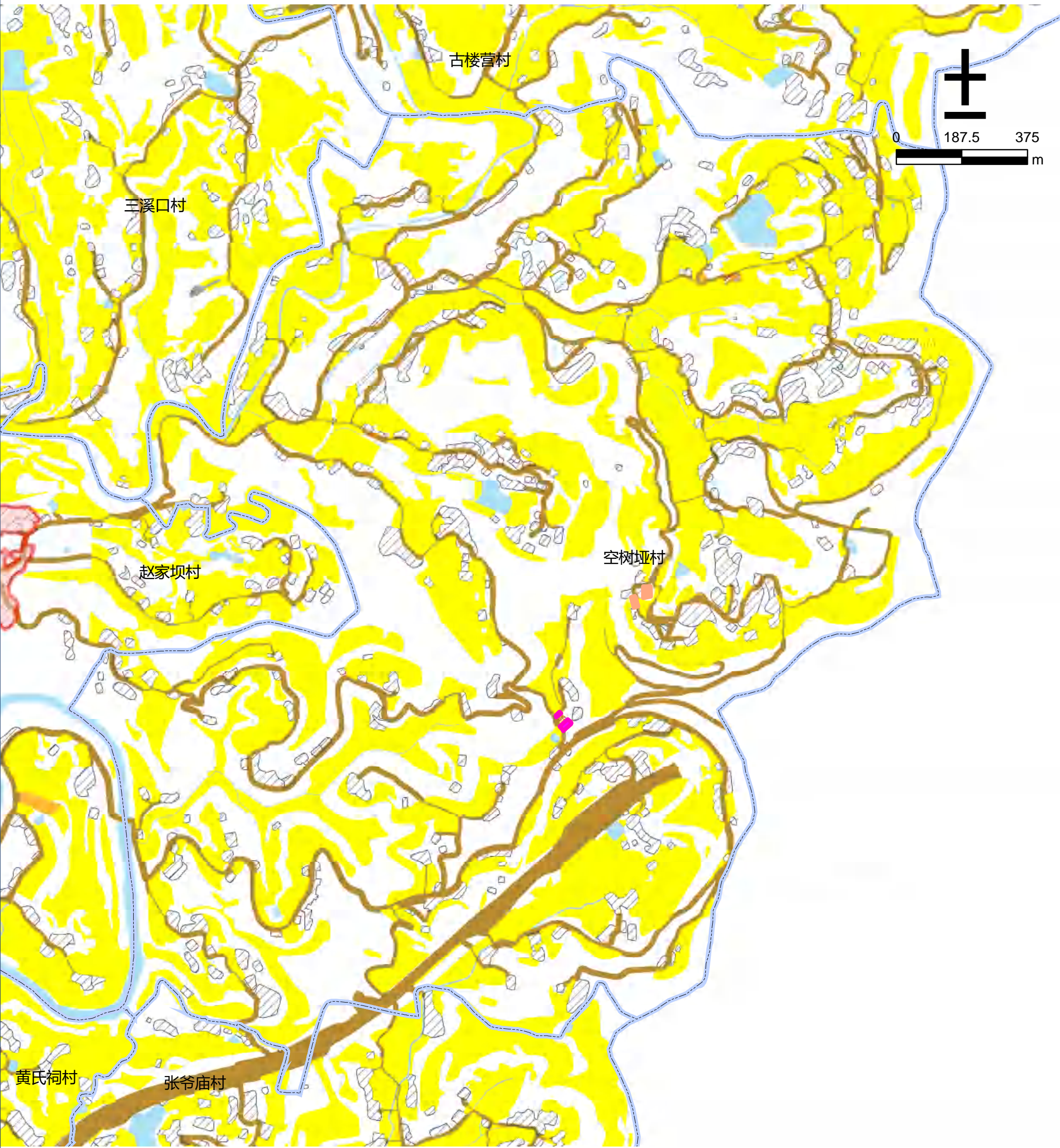


图例

- |        |        |        |            |
|--------|--------|--------|------------|
| 文化用地   | 道路用地   | 基本农田   | 农村社区服务设施用地 |
| 体育用地   | 陆地水域   | 生态红线   | 城镇住宅用地     |
| 娱乐康体用地 | 科教文卫用地 | 城镇开发边界 | 农村宅基地      |



仪陇县仪陇片区柴井乡空树垭村公共文化设施规划图



图例

- |        |        |        |            |
|--------|--------|--------|------------|
| 文化用地   | 道路用地   | 基本农田   | 农村社区服务设施用地 |
| 体育用地   | 陆地水域   | 生态红线   | 城镇住宅用地     |
| 娱乐康体用地 | 科教文卫用地 | 城镇开发边界 | 农村宅基地      |



仪陇县仪陇片区柴井乡李家合村公共文化设施规划图



图例

- |        |        |        |            |
|--------|--------|--------|------------|
| 文化用地   | 道路用地   | 基本农田   | 农村社区服务设施用地 |
| 体育用地   | 陆地水域   | 生态红线   | 城镇住宅用地     |
| 娱乐康体用地 | 科教文卫用地 | 城镇开发边界 | 农村宅基地      |



仪陇县仪陇片区柴井乡三溪口村公共文化设施规划图

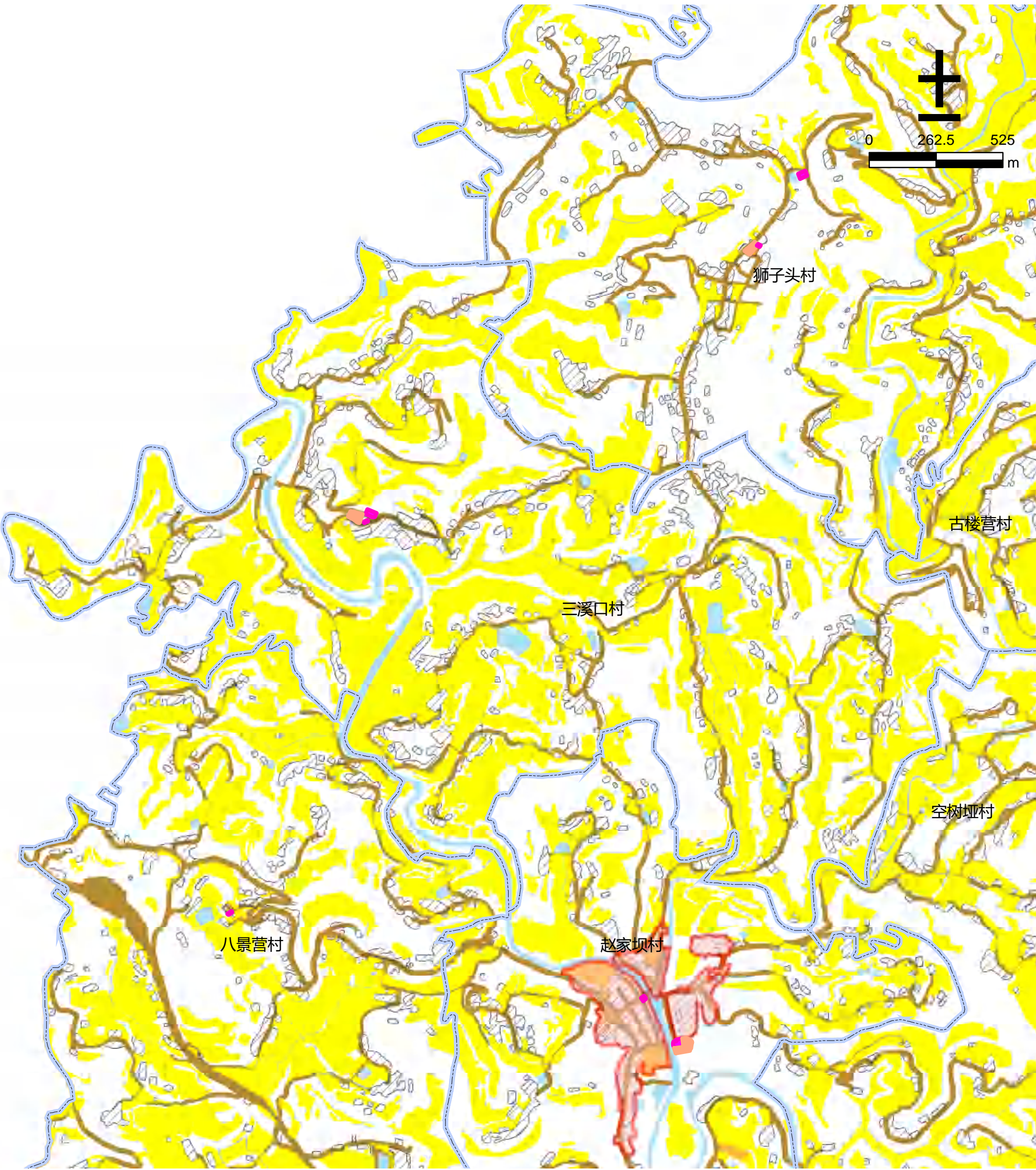
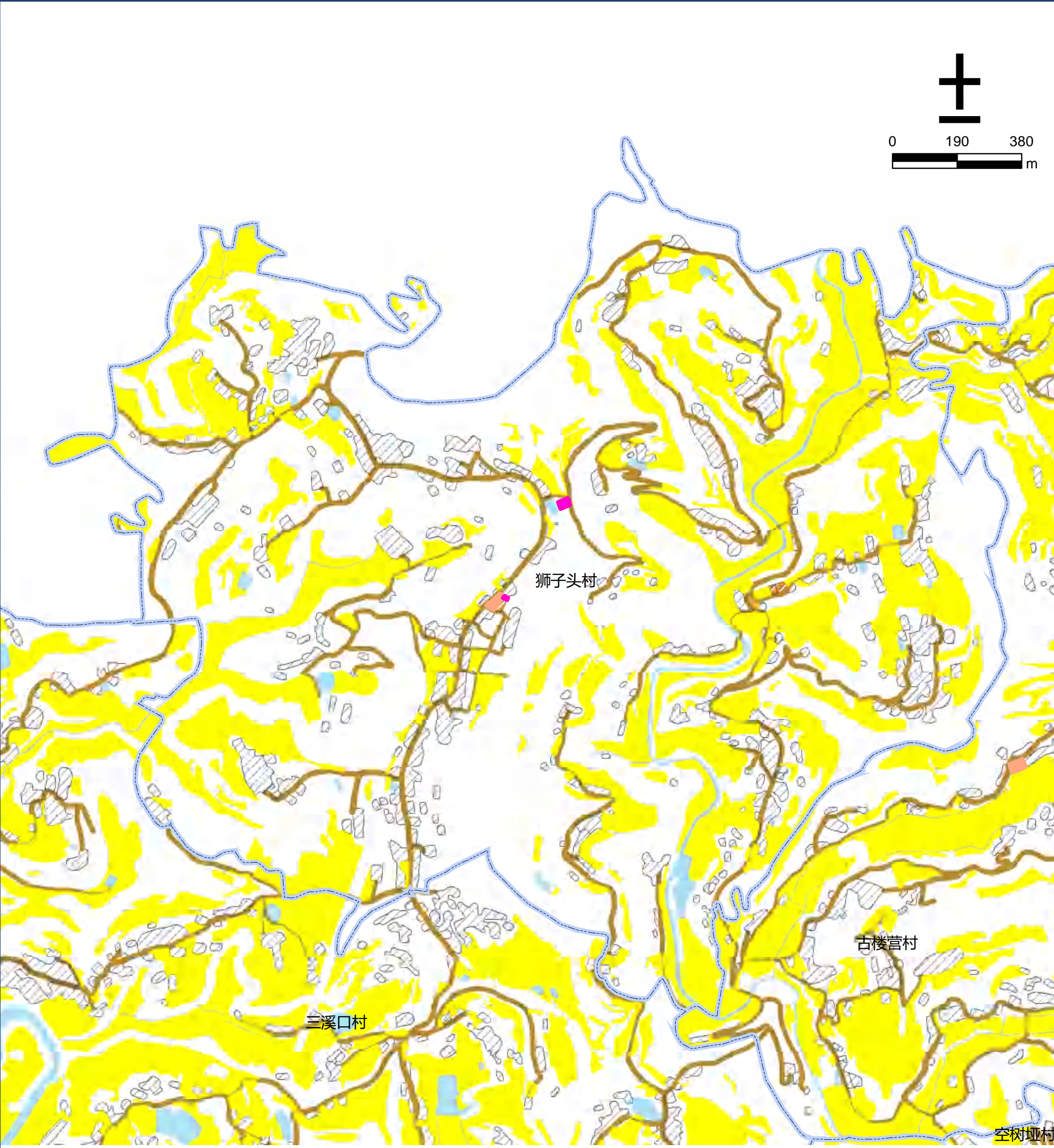


图 例













- |        |        |        |            |
|--------|--------|--------|------------|
| 文化用地   | 道路用地   | 基本农田   | 农村社区服务设施用地 |
| 体育用地   | 陆地水域   | 生态红线   | 城镇住宅用地     |
| 娱乐康体用地 | 科教文卫用地 | 城镇开发边界 | 农村宅基地      |



仪陇县仪陇片区柴井乡狮子头村公共文化设施规划图

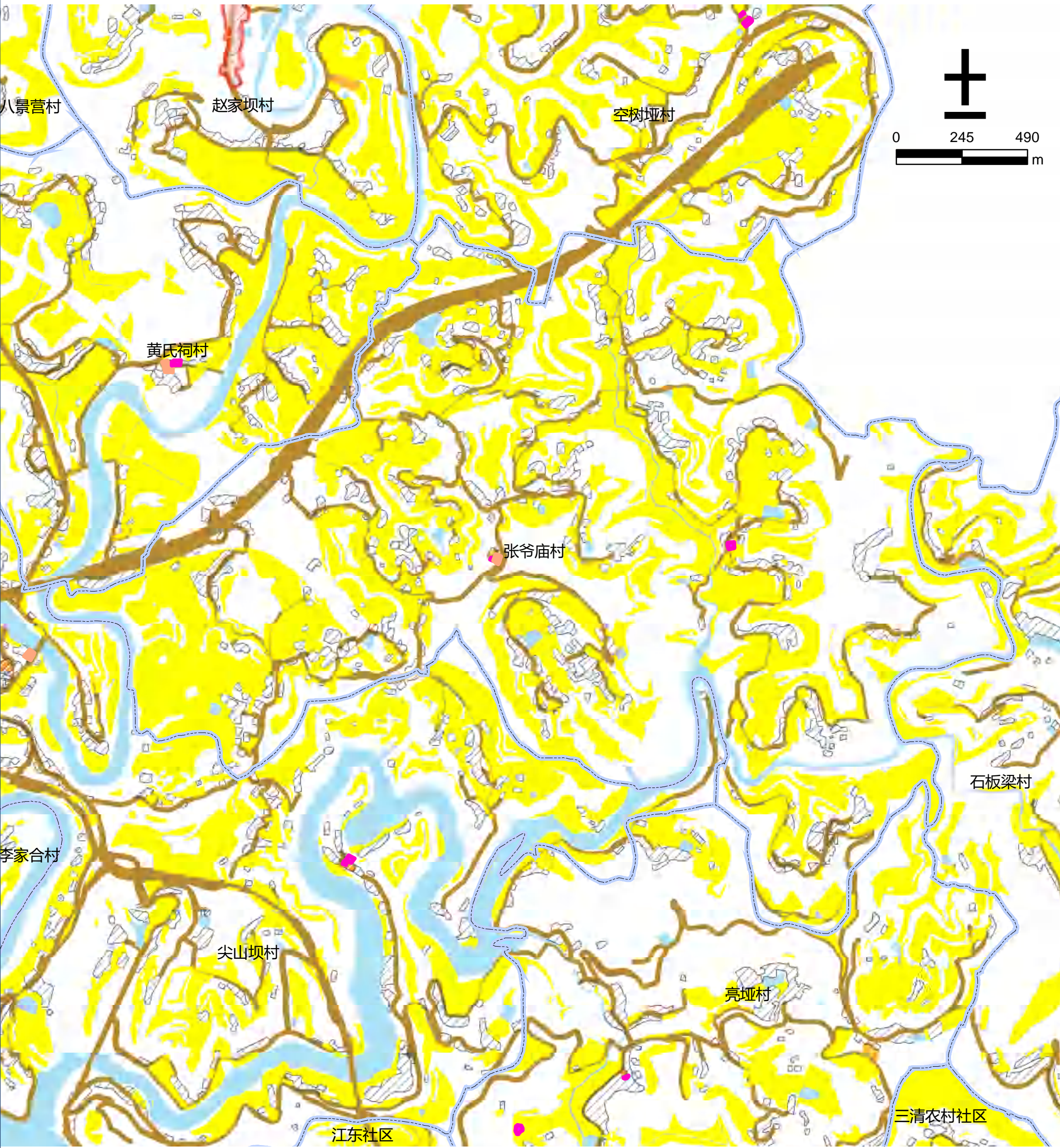


图例

- |  |  |  |  |
|--|--|--|--|
|  文化用地   |  道路用地   |  基本农田   |  农村社区服务设施用地 |
|  体育用地   |  陆地水域   |  生态红线   |  城镇住宅用地     |
|  娱乐康体用地 |  科教文卫用地 |  城镇开发边界 |  农村宅基地      |



仪陇县仪陇片区柴井乡张爷庙村公共文化设施规划图

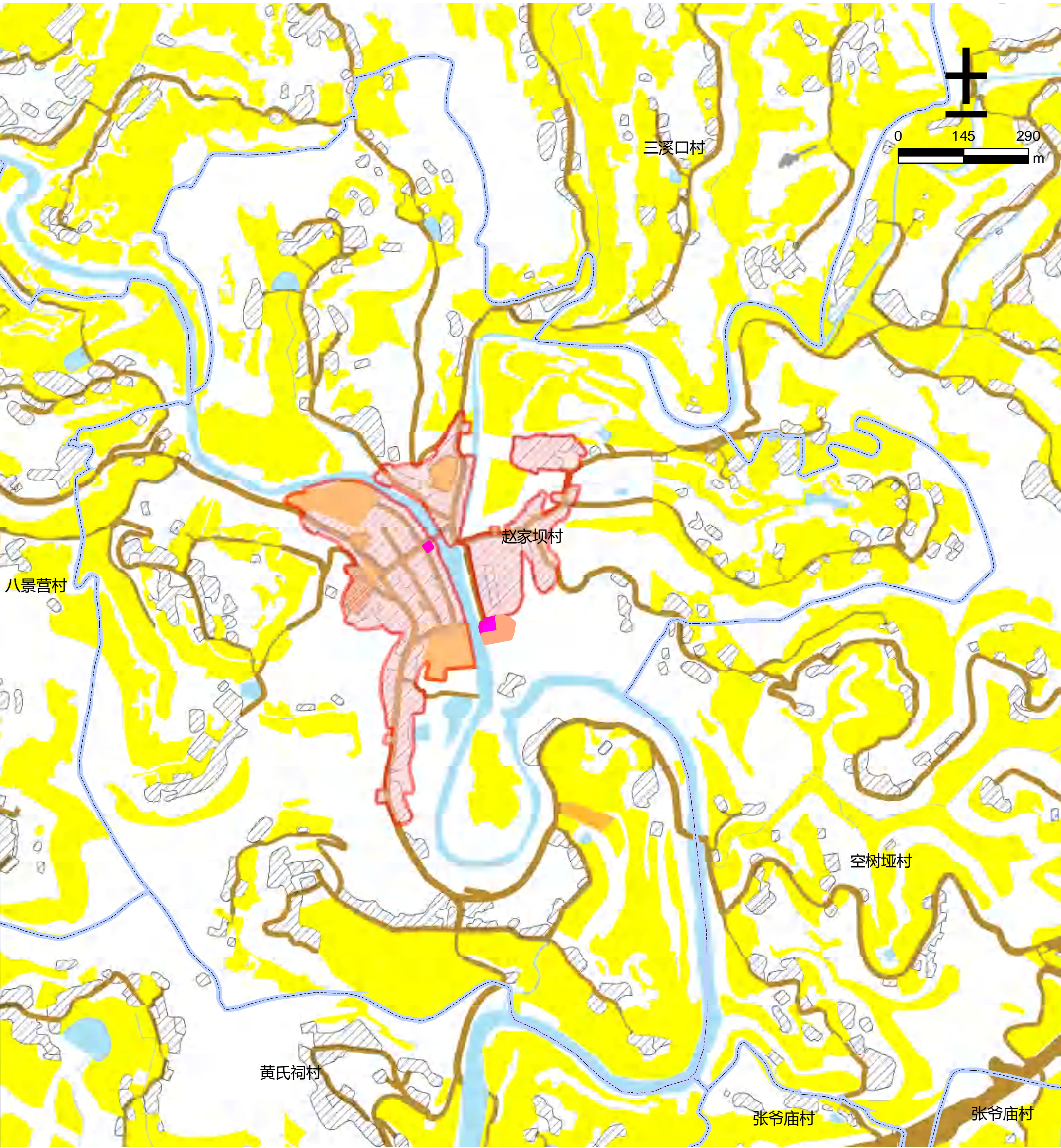


图例

- |        |        |        |            |
|--------|--------|--------|------------|
| 文化用地   | 道路用地   | 基本农田   | 农村社区服务设施用地 |
| 体育用地   | 陆地水域   | 生态红线   | 城镇住宅用地     |
| 娱乐康体用地 | 科教文卫用地 | 城镇开发边界 | 农村宅基地      |



仪陇县仪陇片区柴井乡赵家坝村公共文化设施规划图

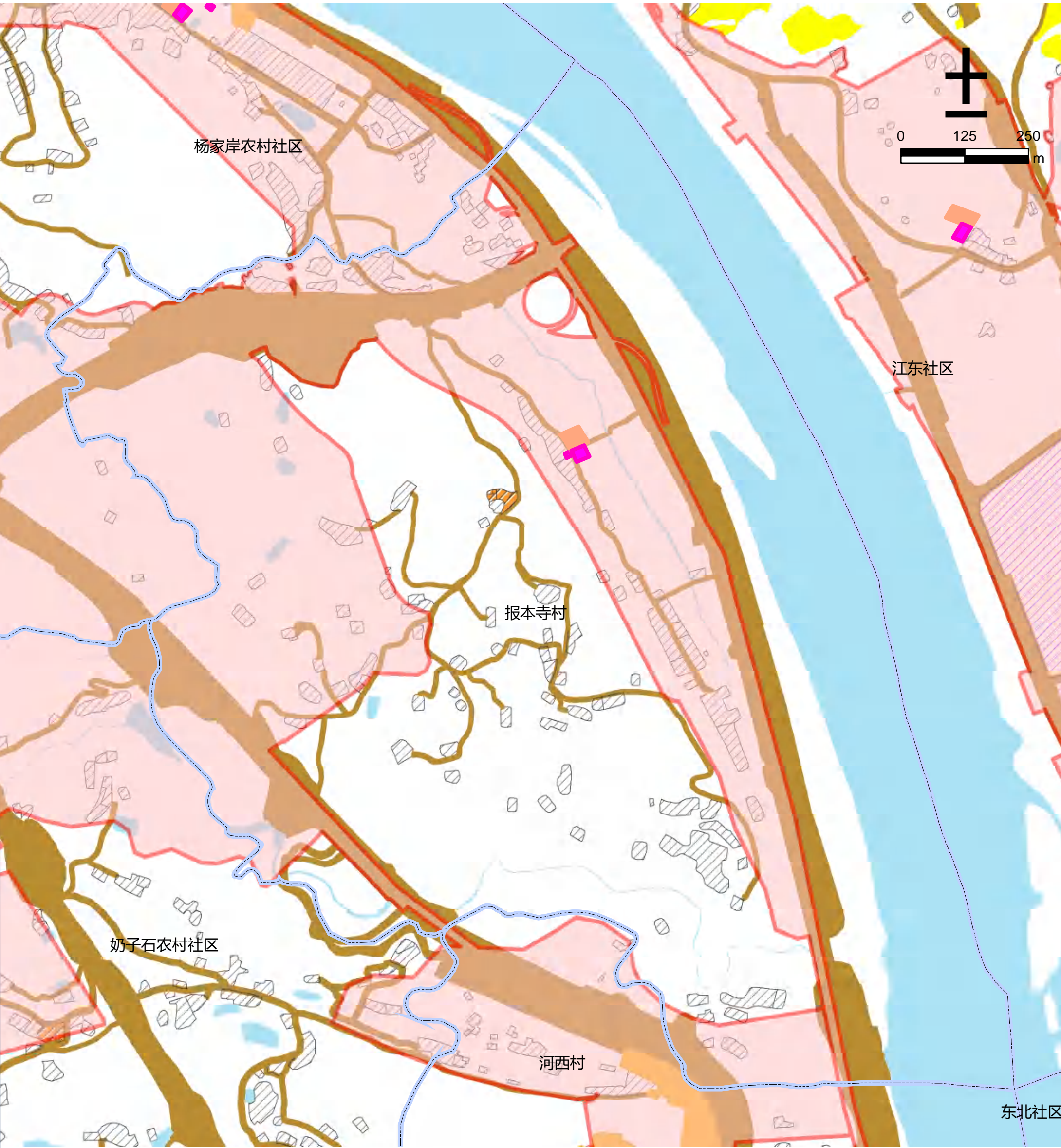


图例

- |        |        |        |            |
|--------|--------|--------|------------|
| 文化用地   | 道路用地   | 基本农田   | 农村社区服务设施用地 |
| 体育用地   | 陆地水域   | 生态红线   | 城镇住宅用地     |
| 娱乐康体用地 | 科教文卫用地 | 城镇开发边界 | 农村宅基地      |



仪陇县仪陇片区度门街道报本寺村公共文化设施规划图 ■



图例

- |        |        |        |            |
|--------|--------|--------|------------|
| 文化用地   | 道路用地   | 基本农田   | 农村社区服务设施用地 |
| 体育用地   | 陆地水域   | 生态红线   | 城镇住宅用地     |
| 娱乐康体用地 | 科教文卫用地 | 城镇开发边界 | 农村宅基地      |



仪陇县仪陇片区度门街道大洲坝农村社区公共文化设施规划图

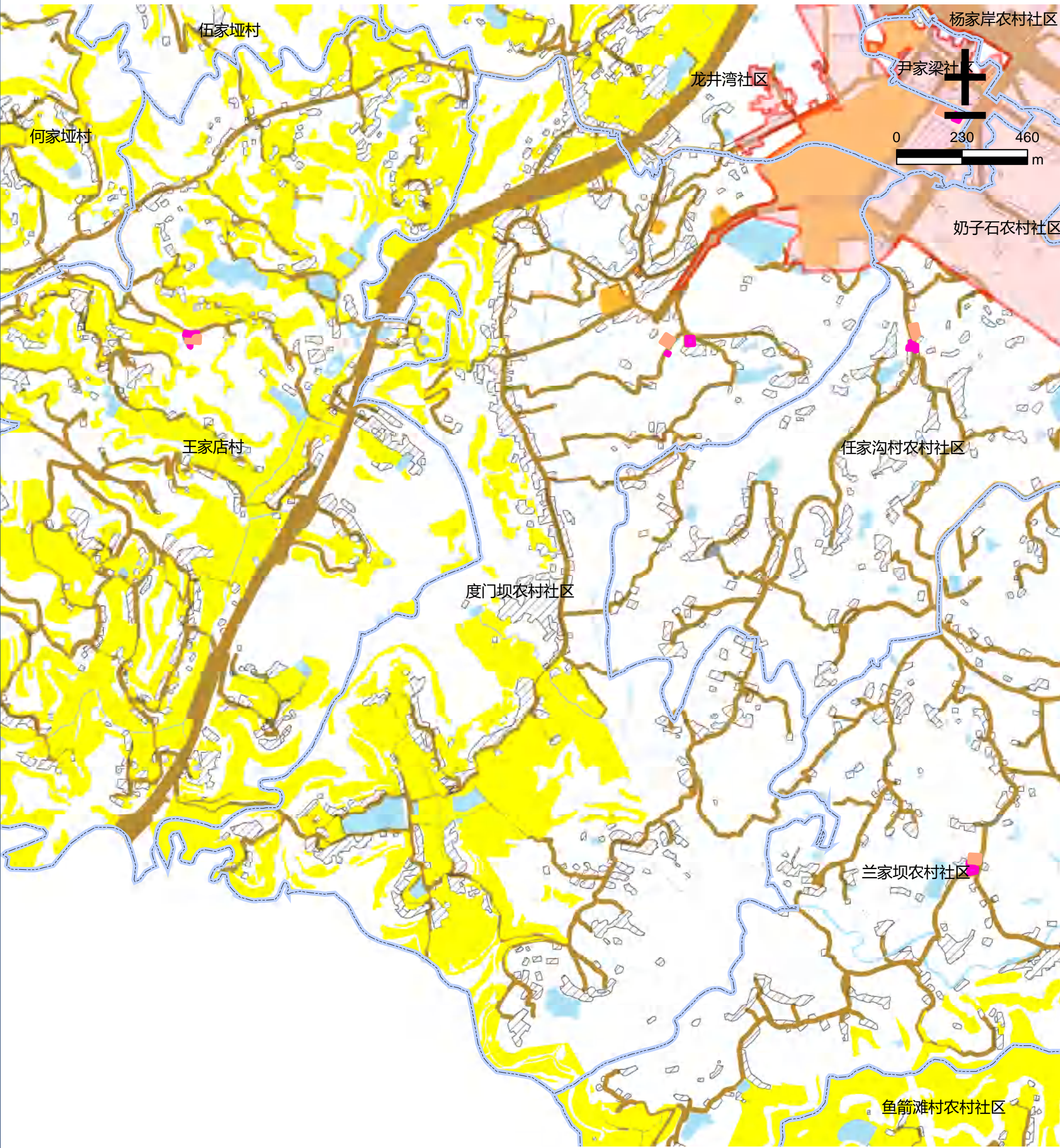


图例

- |        |        |        |            |
|--------|--------|--------|------------|
| 文化用地   | 道路用地   | 基本农田   | 农村社区服务设施用地 |
| 体育用地   | 陆地水域   | 生态红线   | 城镇住宅用地     |
| 娱乐康体用地 | 科教文卫用地 | 城镇开发边界 | 农村宅基地      |



仪陇县仪陇片区度门街道度门坝农村社区公共文化设施规划图



图例

- |        |        |        |            |
|--------|--------|--------|------------|
| 文化用地   | 道路用地   | 基本农田   | 农村社区服务设施用地 |
| 体育用地   | 陆地水域   | 生态红线   | 城镇住宅用地     |
| 娱乐康体用地 | 科教文卫用地 | 城镇开发边界 | 农村宅基地      |



仪陇县仪陇片区度门街道何家垭村公共文化设施规划图 ■

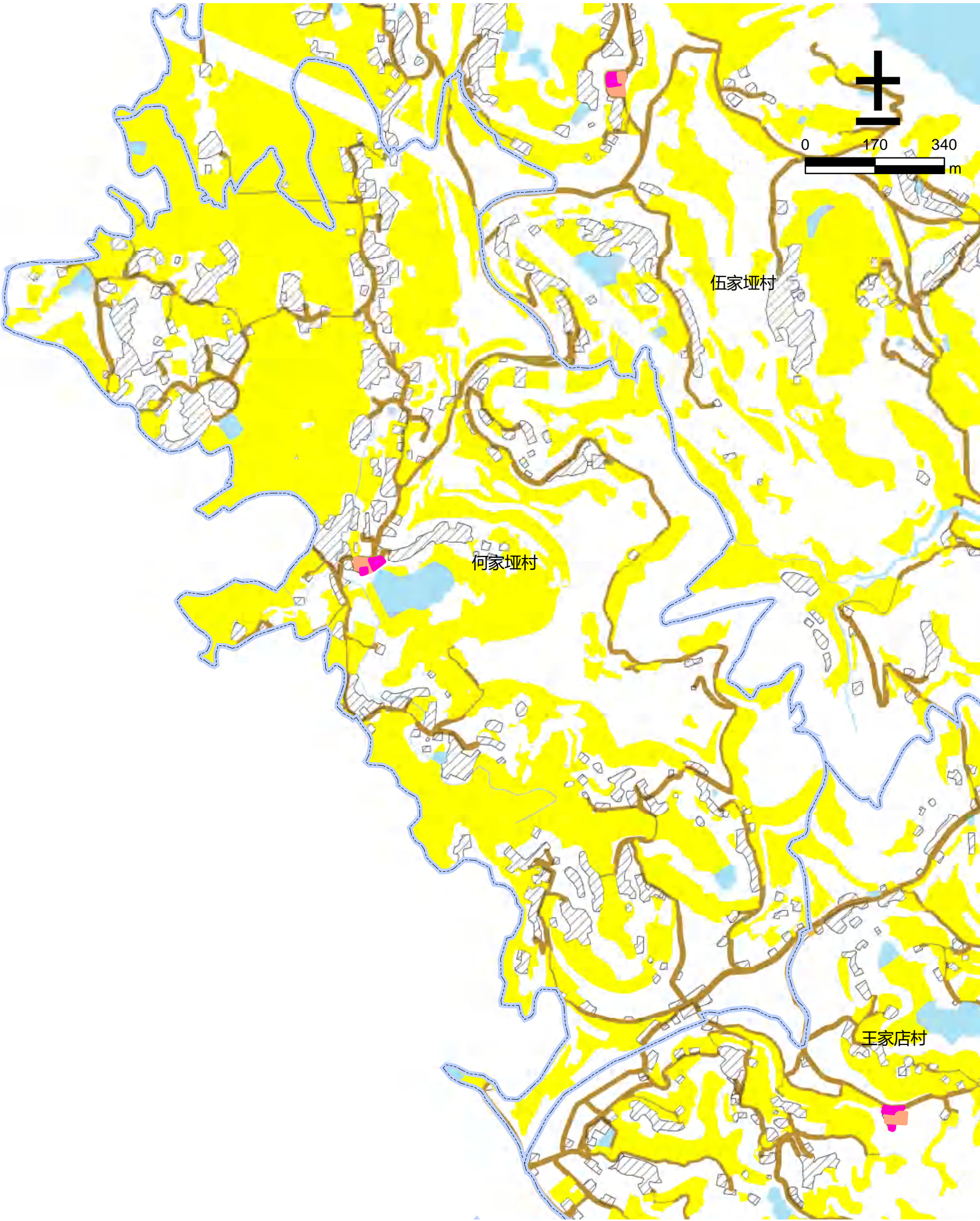
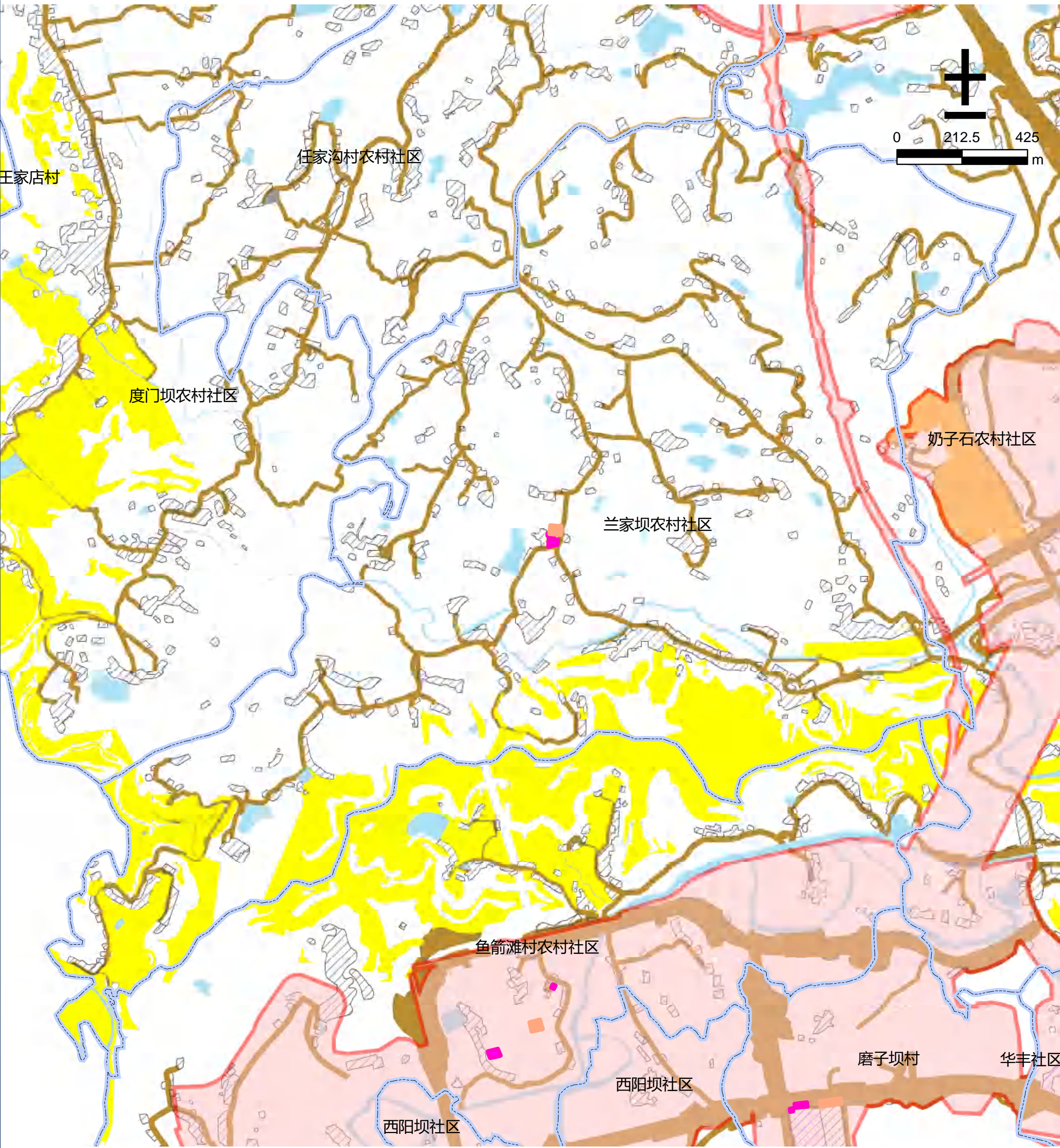


图 例

- |        |        |        |            |
|--------|--------|--------|------------|
| 文化用地   | 道路用地   | 基本农田   | 农村社区服务设施用地 |
| 体育用地   | 陆地水域   | 生态红线   | 城镇住宅用地     |
| 娱乐康体用地 | 科教文卫用地 | 城镇开发边界 | 农村宅基地      |



仪陇县仪陇片区度门街道兰家坝农村社区公共文化设施规划图

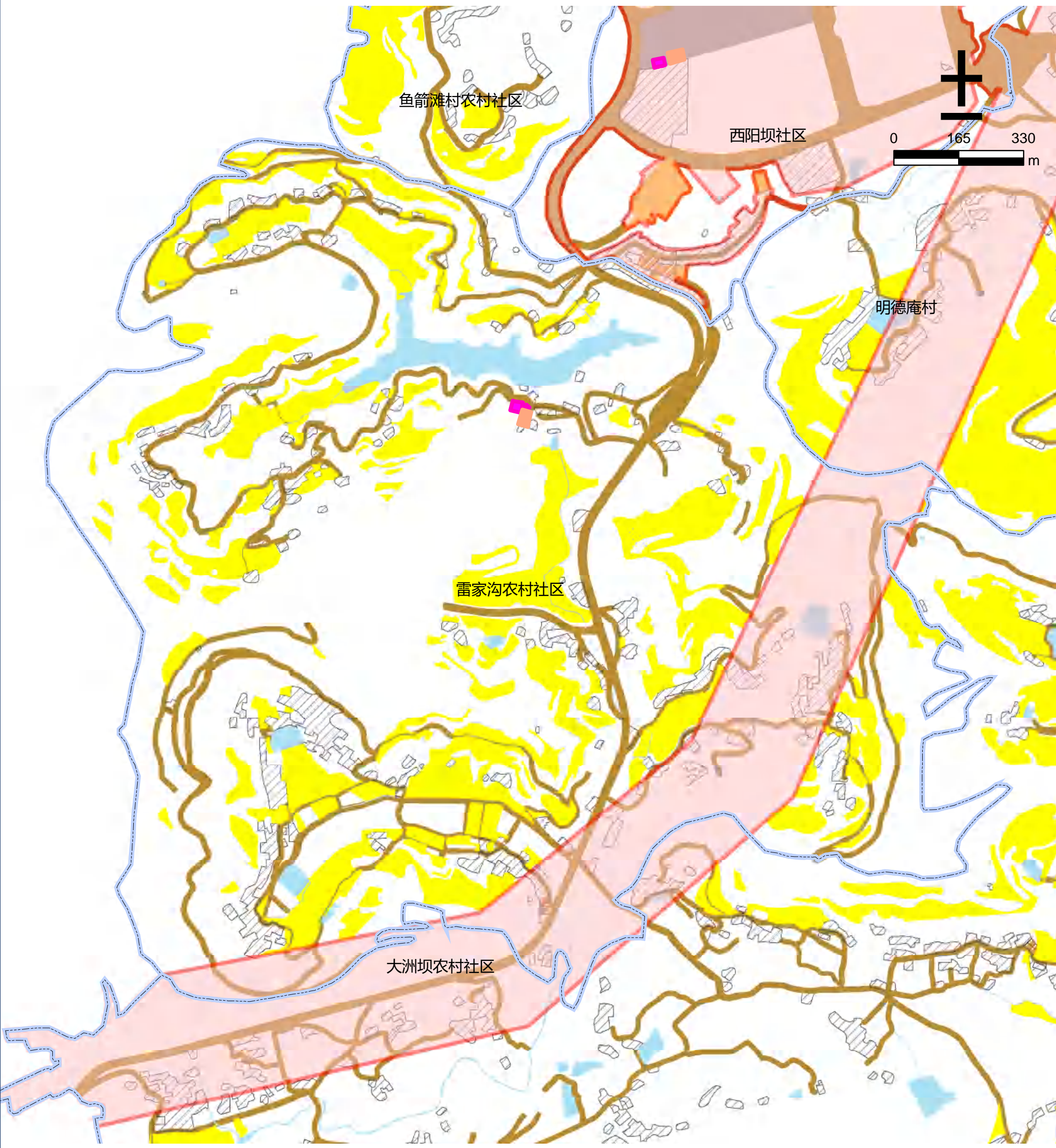


图例

- |        |        |        |            |
|--------|--------|--------|------------|
| 文化用地   | 道路用地   | 基本农田   | 农村社区服务设施用地 |
| 体育用地   | 陆地水域   | 生态红线   | 城镇住宅用地     |
| 娱乐康体用地 | 科教文卫用地 | 城镇开发边界 | 农村宅基地      |



仪陇县仪陇片区度门街道雷家沟农村社区公共文化设施规划图



图例













- |        |        |        |            |
|--------|--------|--------|------------|
| 文化用地   | 道路用地   | 基本农田   | 农村社区服务设施用地 |
| 体育用地   | 陆地水域   | 生态红线   | 城镇住宅用地     |
| 娱乐康体用地 | 科教文卫用地 | 城镇开发边界 | 农村宅基地      |



# 仪陇县仪陇片区度门街道龙井湾社区公共文化设施规划图



图例

- |   |        |   |        |   |        |   |            |
|---|--------|---|--------|---|--------|---|------------|
|  | 文化用地   |  | 道路用地   |  | 基本农田   |  | 农村社区服务设施用地 |
|  | 体育用地   |  | 陆地水域   |  | 生态红线   |  | 城镇住宅用地     |
|  | 娱乐康体用地 |  | 科教文卫用地 |  | 城镇开发边界 |  | 农村宅基地      |



仪陇县仪陇片区度门街道明德庵村公共文化设施规划图 ■

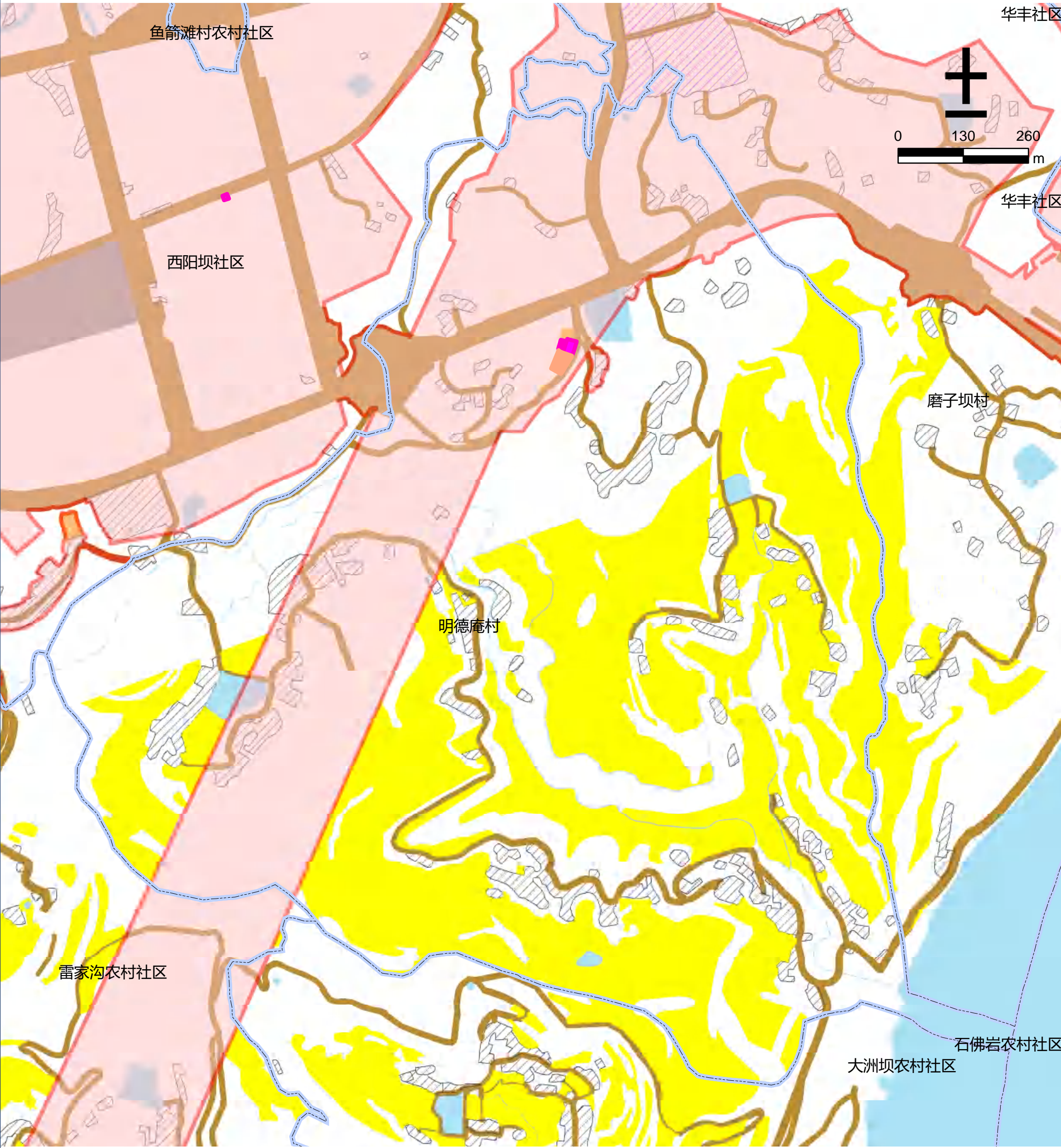
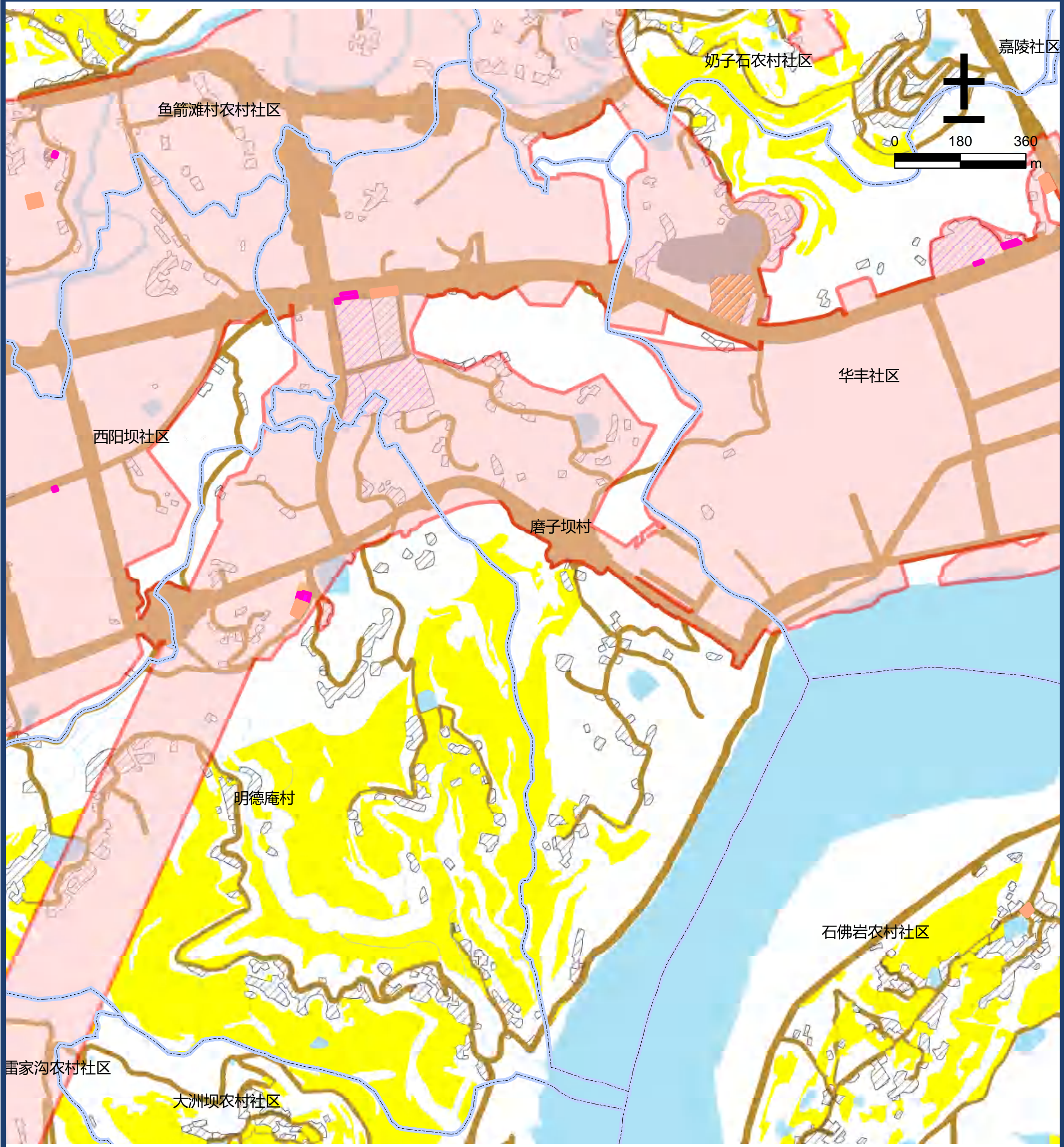


图 例

- |        |        |        |            |
|--------|--------|--------|------------|
| 文化用地   | 道路用地   | 基本农田   | 农村社区服务设施用地 |
| 体育用地   | 陆地水域   | 生态红线   | 城镇住宅用地     |
| 娱乐康体用地 | 科教文卫用地 | 城镇开发边界 | 农村宅基地      |



仪陇县仪陇片区度门街道磨子坝村公共文化设施规划图 ■



图例

- |        |        |        |            |
|--------|--------|--------|------------|
| 文化用地   | 道路用地   | 基本农田   | 农村社区服务设施用地 |
| 体育用地   | 陆地水域   | 生态红线   | 城镇住宅用地     |
| 娱乐康体用地 | 科教文卫用地 | 城镇开发边界 | 农村宅基地      |



仪陇县仪陇片区度门街道奶子石农村社区公共文化设施规划图

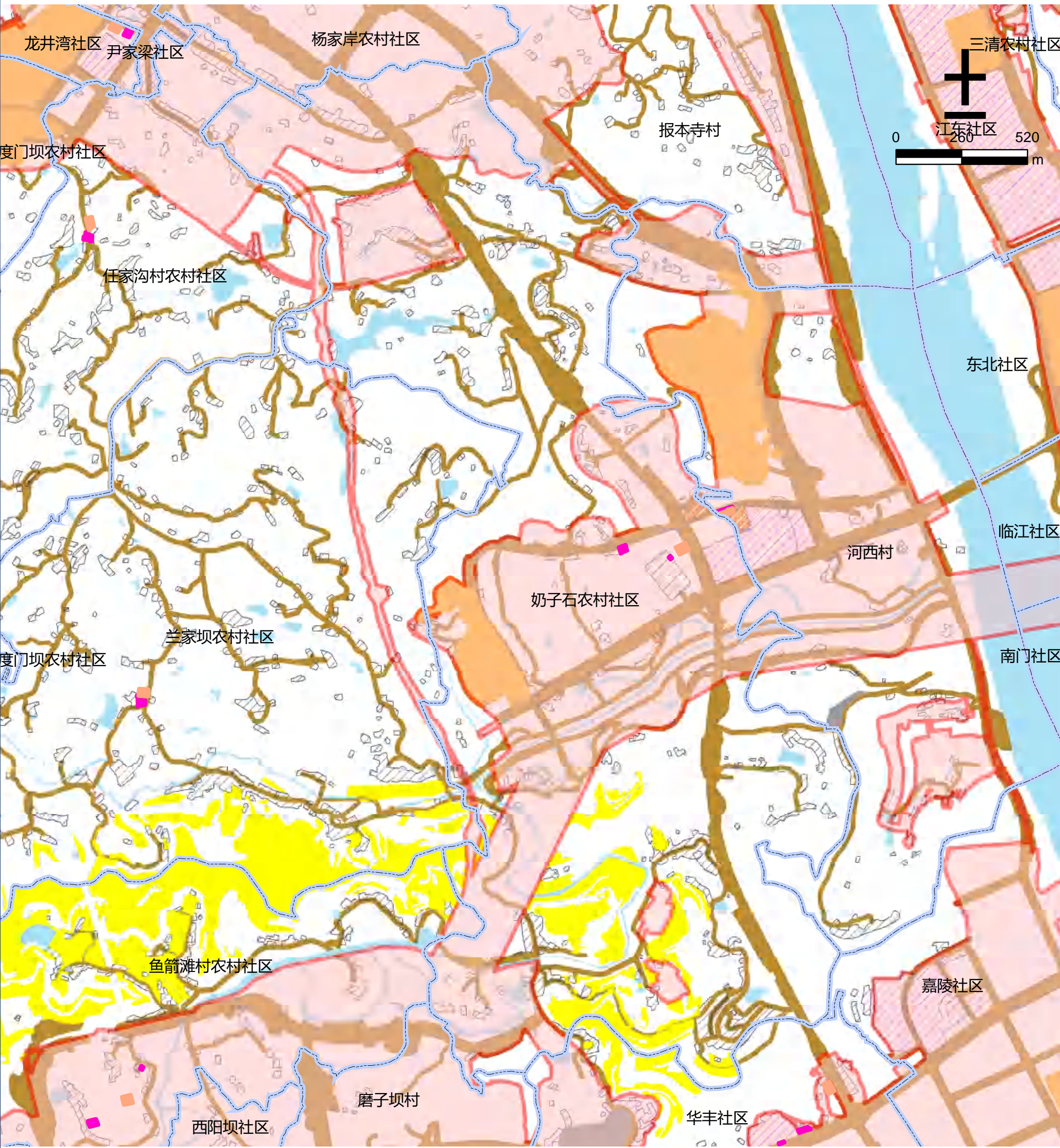
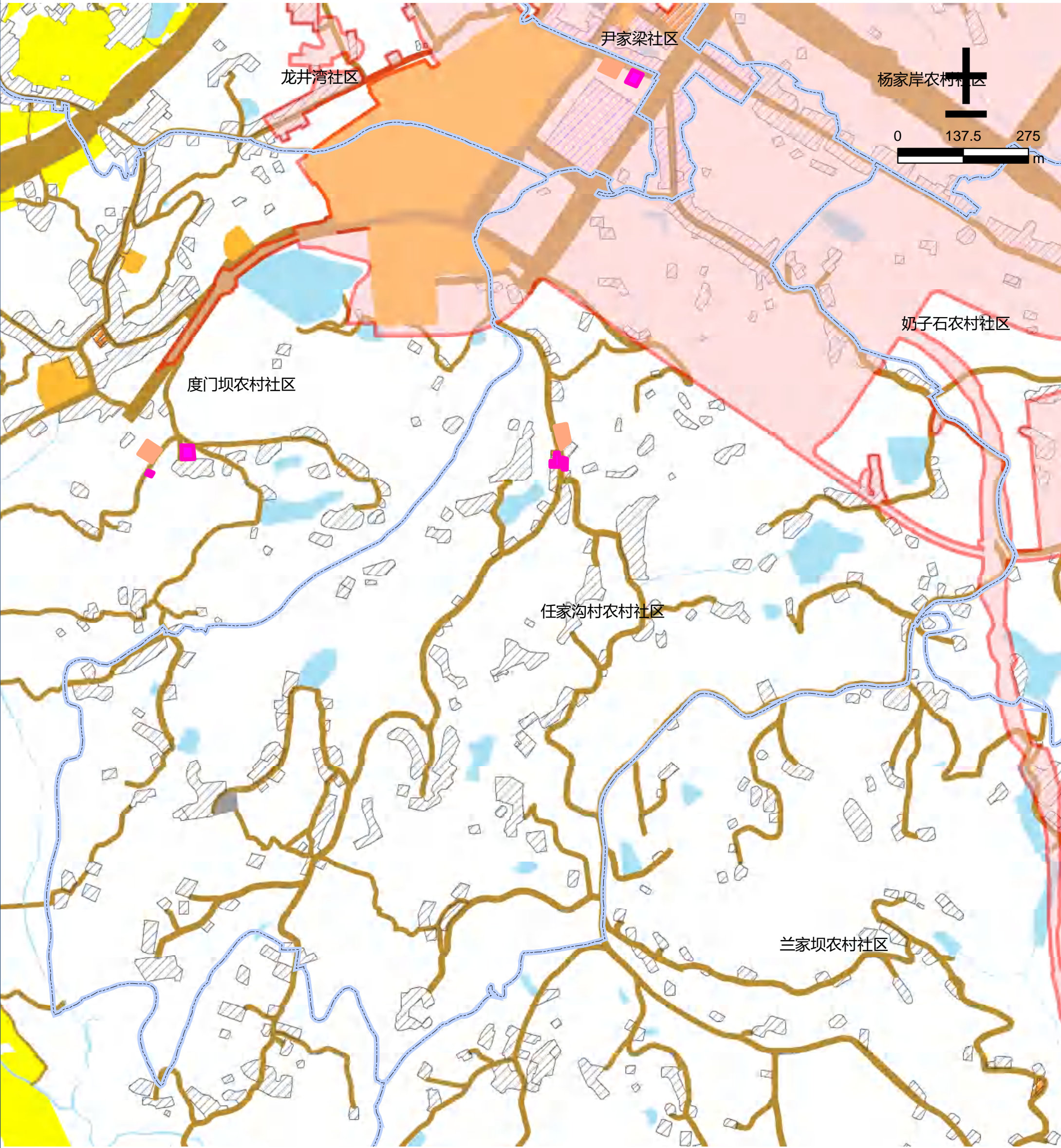


图 例

- |        |        |        |            |
|--------|--------|--------|------------|
| 文化用地   | 道路用地   | 基本农田   | 农村社区服务设施用地 |
| 体育用地   | 陆地水域   | 生态红线   | 城镇住宅用地     |
| 娱乐康体用地 | 科教文卫用地 | 城镇开发边界 | 农村宅基地      |



仪陇县仪陇片区度门街道任家沟村农村社区公共文化设施规划图



图例

- |        |        |        |            |
|--------|--------|--------|------------|
| 文化用地   | 道路用地   | 基本农田   | 农村社区服务设施用地 |
| 体育用地   | 陆地水域   | 生态红线   | 城镇住宅用地     |
| 娱乐康体用地 | 科教文卫用地 | 城镇开发边界 | 农村宅基地      |



仪陇县仪陇片区度门街道王家店村公共文化设施规划图 ■



图例

- |        |        |        |            |
|--------|--------|--------|------------|
| 文化用地   | 道路用地   | 基本农田   | 农村社区服务设施用地 |
| 体育用地   | 陆地水域   | 生态红线   | 城镇住宅用地     |
| 娱乐康体用地 | 科教文卫用地 | 城镇开发边界 | 农村宅基地      |



仪陇县仪陇片区度门街道伍家垭村公共文化设施规划图 ■

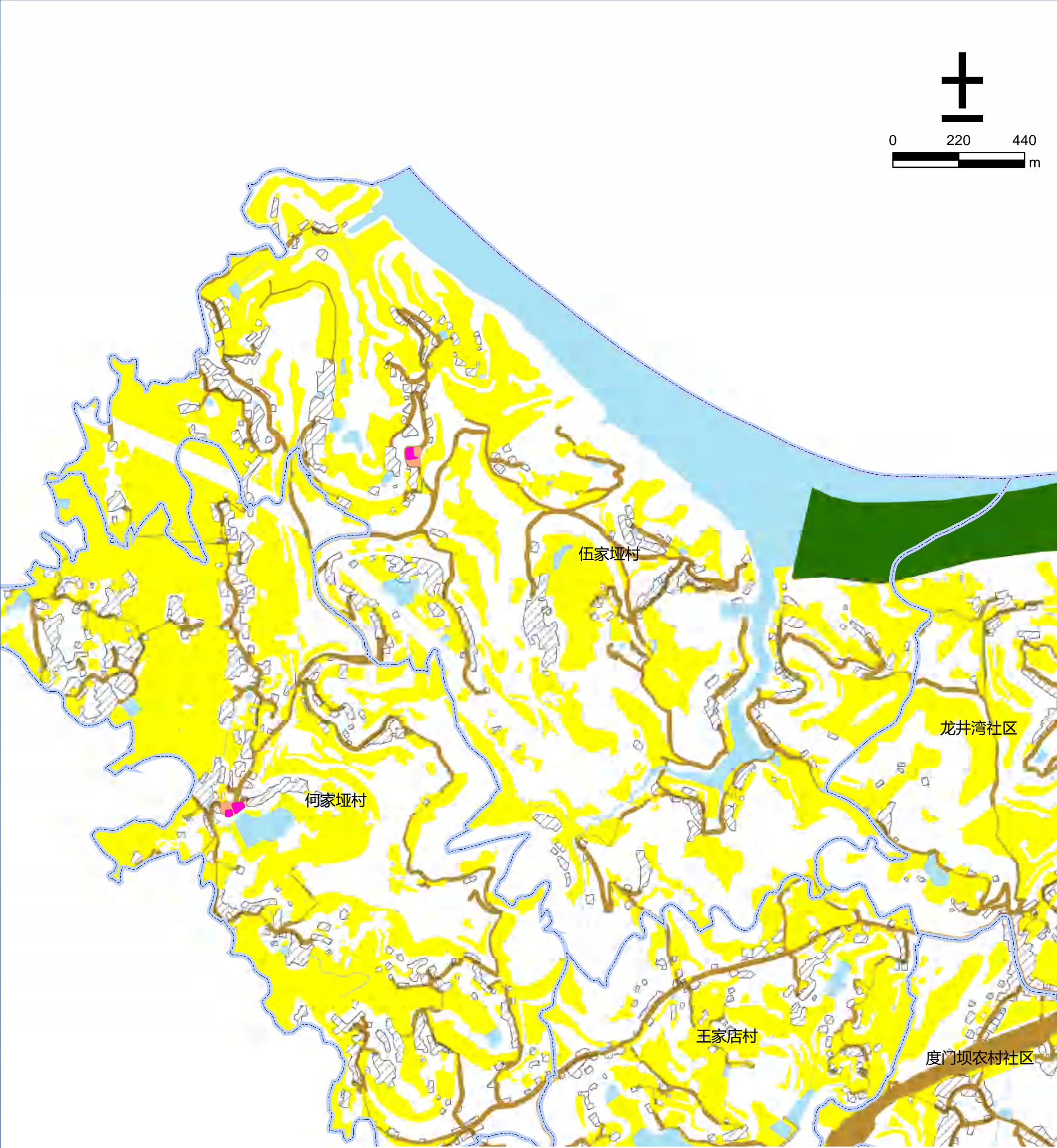
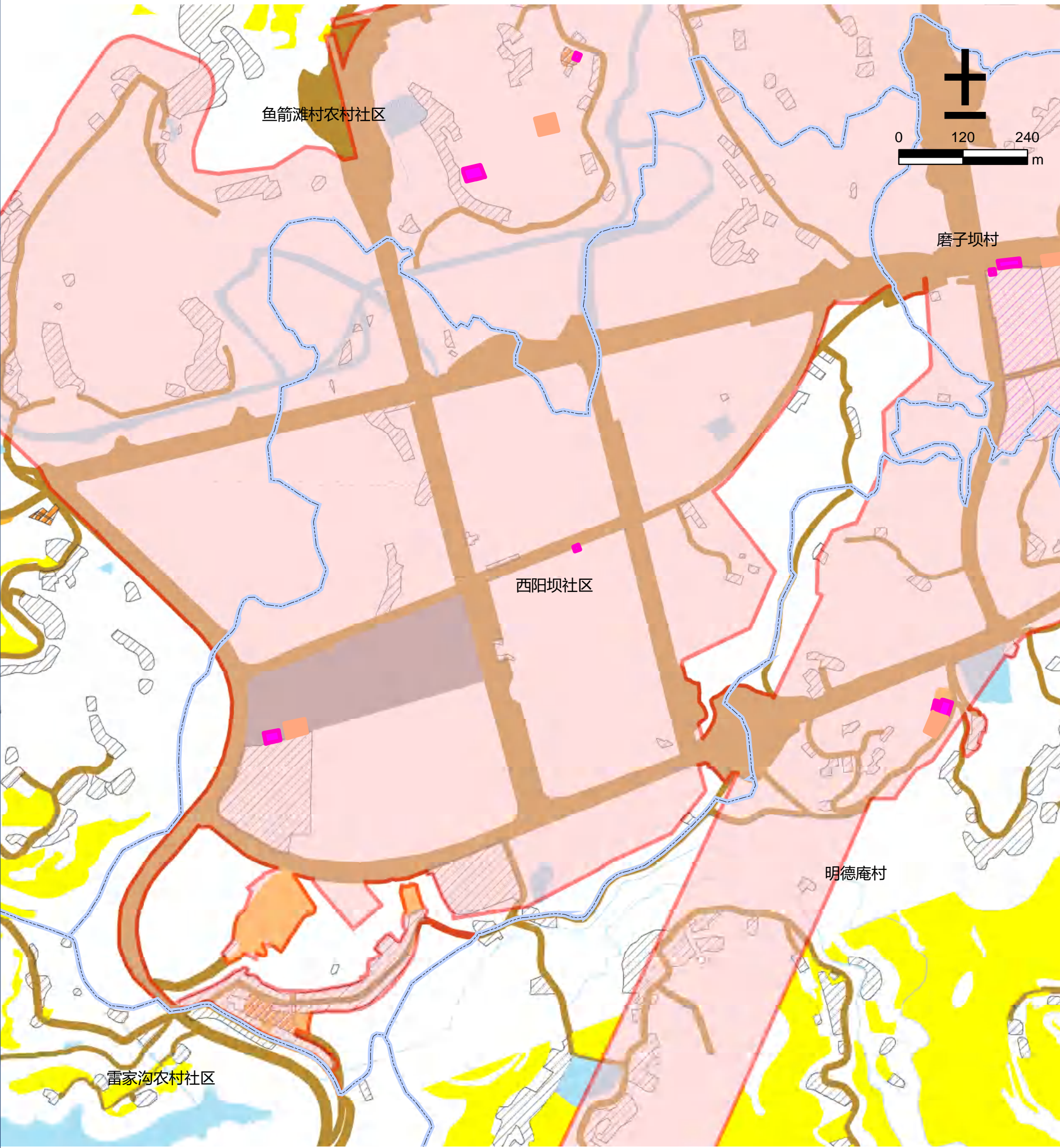


图 例

- |        |        |        |            |
|--------|--------|--------|------------|
| 文化用地   | 道路用地   | 基本农田   | 农村社区服务设施用地 |
| 体育用地   | 陆地水域   | 生态红线   | 城镇住宅用地     |
| 娱乐康体用地 | 科教文卫用地 | 城镇开发边界 | 农村宅基地      |



仪陇县仪陇片区度门街道西阳坝社区公共文化设施规划图



图例

- |        |        |        |            |
|--------|--------|--------|------------|
| 文化用地   | 道路用地   | 基本农田   | 农村社区服务设施用地 |
| 体育用地   | 陆地水域   | 生态红线   | 城镇住宅用地     |
| 娱乐康体用地 | 科教文卫用地 | 城镇开发边界 | 农村宅基地      |



仪陇县仪陇片区度门街道杨家岸农村社区公共文化设施规划图

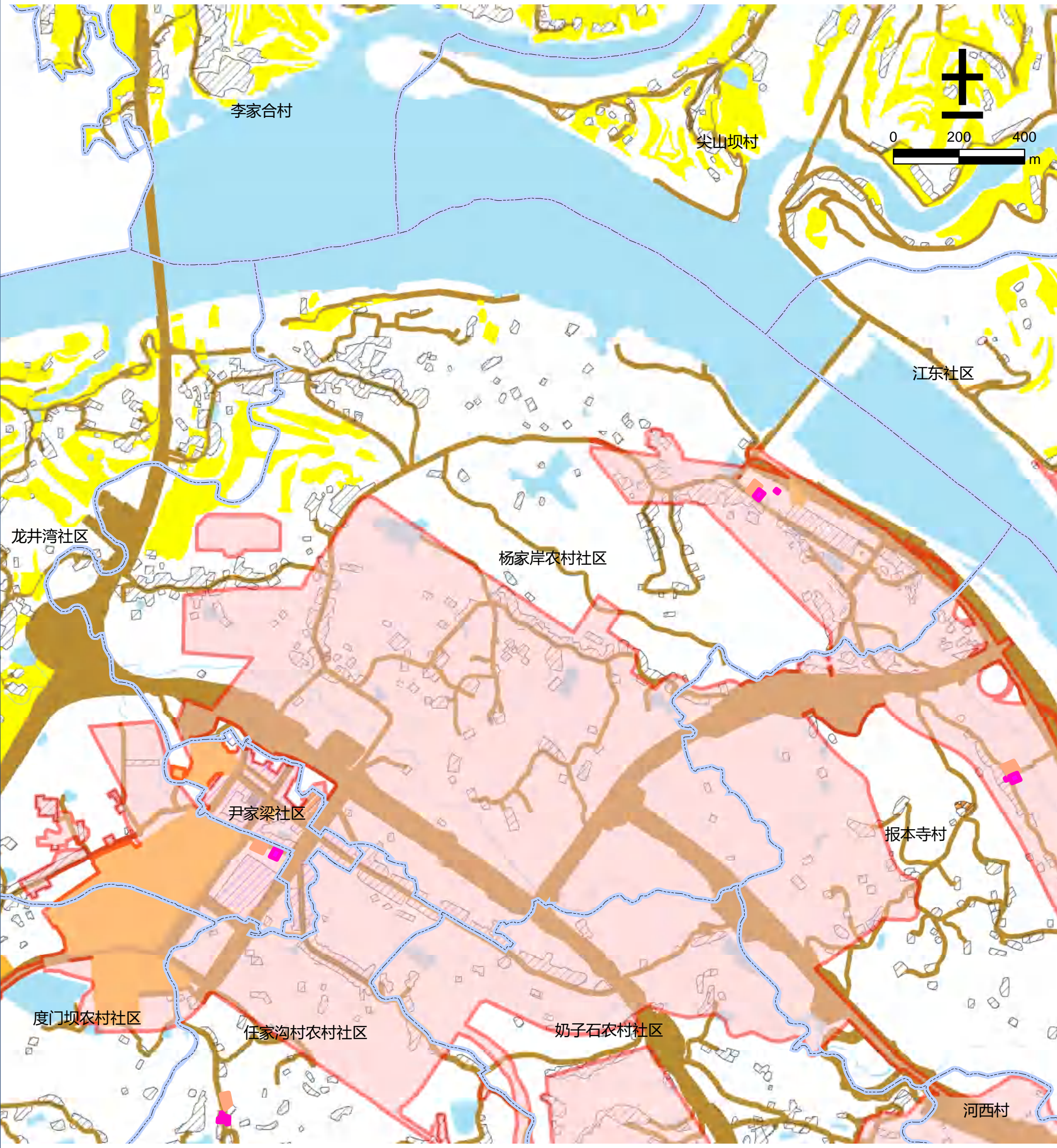


图 例

- |        |        |        |            |
|--------|--------|--------|------------|
| 文化用地   | 道路用地   | 基本农田   | 农村社区服务设施用地 |
| 体育用地   | 陆地水域   | 生态红线   | 城镇住宅用地     |
| 娱乐康体用地 | 科教文卫用地 | 城镇开发边界 | 农村宅基地      |



仪陇县仪陇片区度门街道尹家梁社区公共文化设施规划图

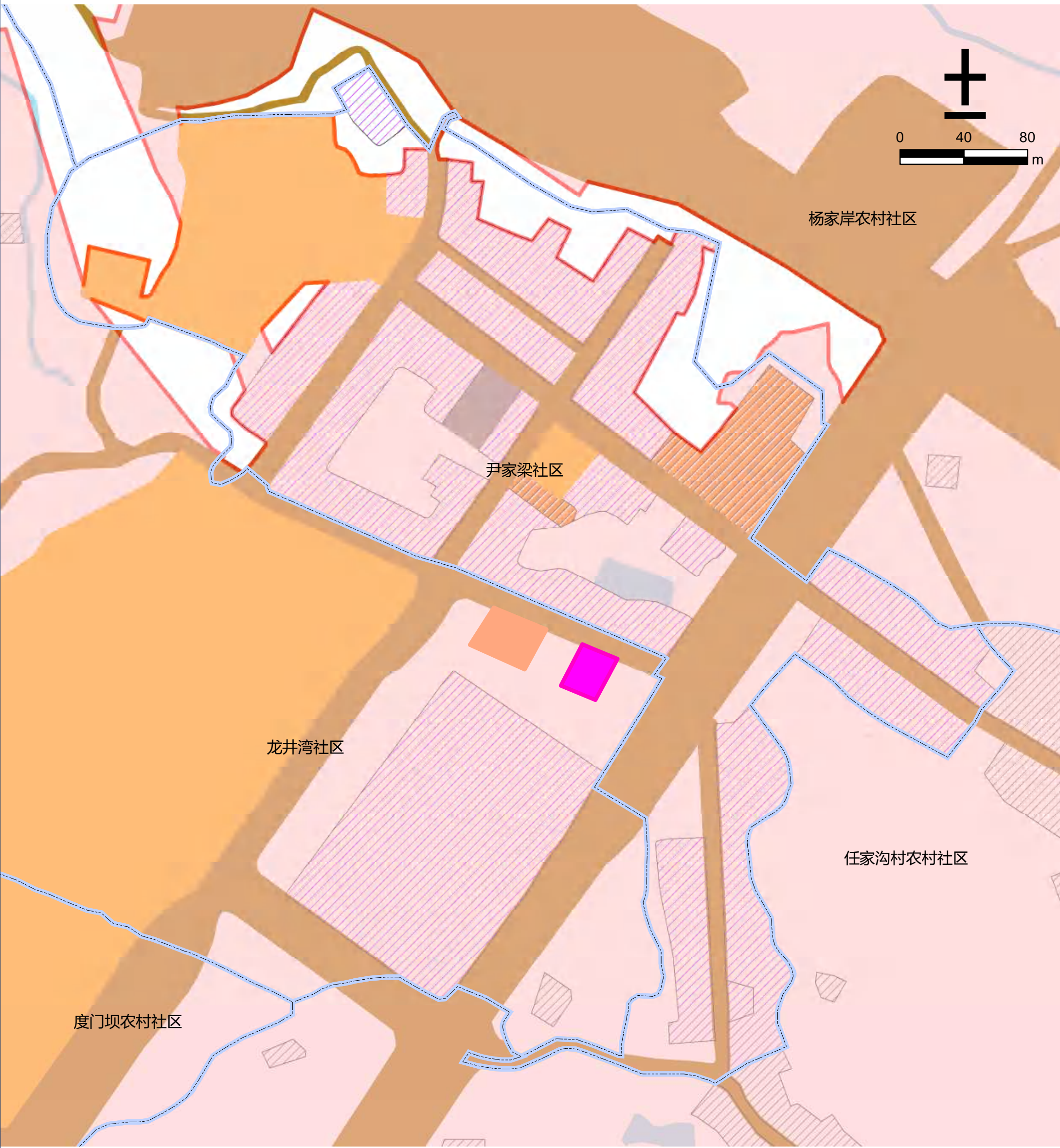


图 例

- |        |        |        |            |
|--------|--------|--------|------------|
| 文化用地   | 道路用地   | 基本农田   | 农村社区服务设施用地 |
| 体育用地   | 陆地水域   | 生态红线   | 城镇住宅用地     |
| 娱乐康体用地 | 科教文卫用地 | 城镇开发边界 | 农村宅基地      |



仪陇县仪陇片区度门街道鱼箭滩村农村社区公共文化设施规划图

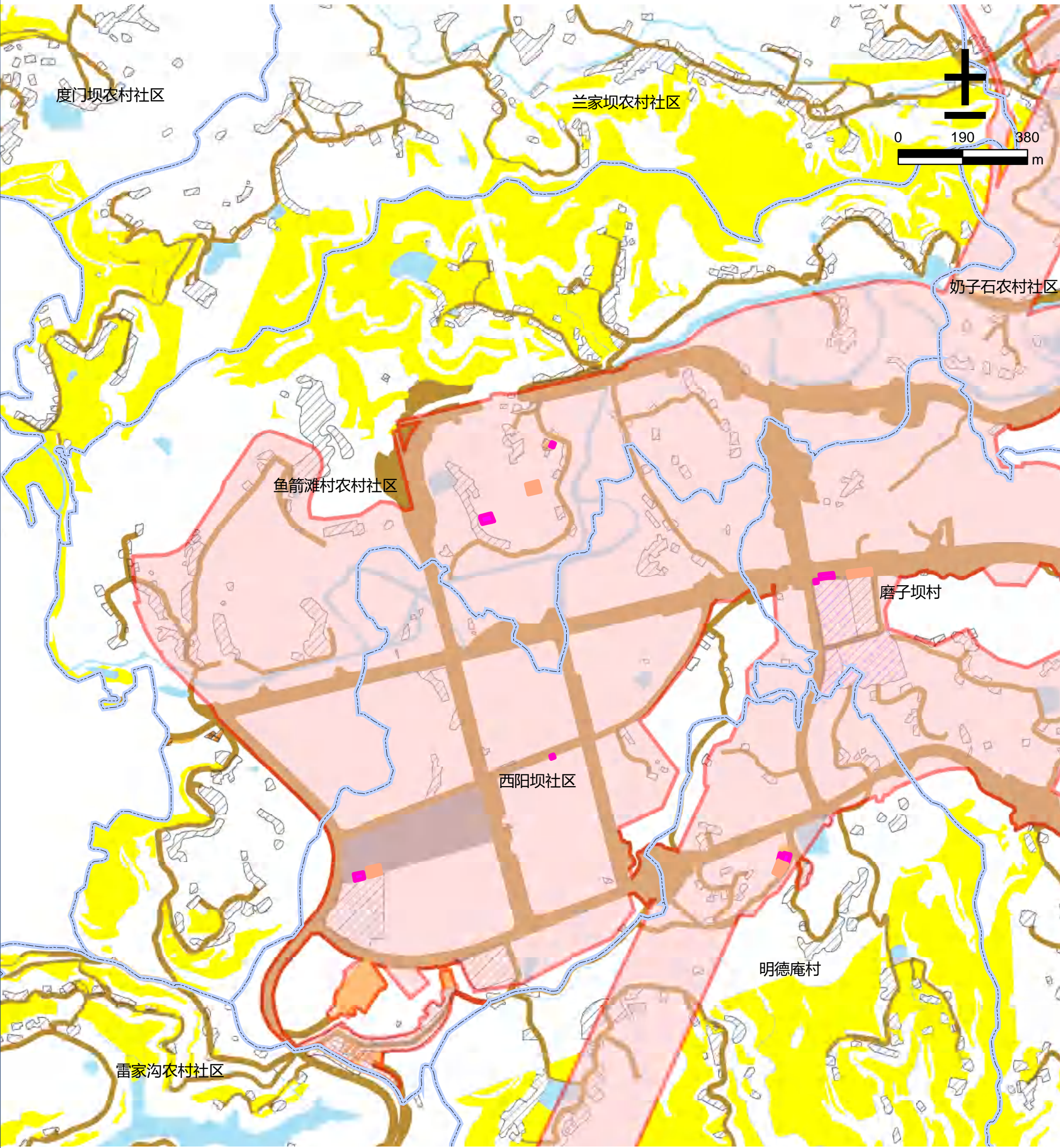


图 例

- |        |        |        |            |
|--------|--------|--------|------------|
| 文化用地   | 道路用地   | 基本农田   | 农村社区服务设施用地 |
| 体育用地   | 陆地水域   | 生态红线   | 城镇住宅用地     |
| 娱乐康体用地 | 科教文卫用地 | 城镇开发边界 | 农村宅基地      |



仪陇县仪陇片区二道镇草坪村公共文化设施规划图

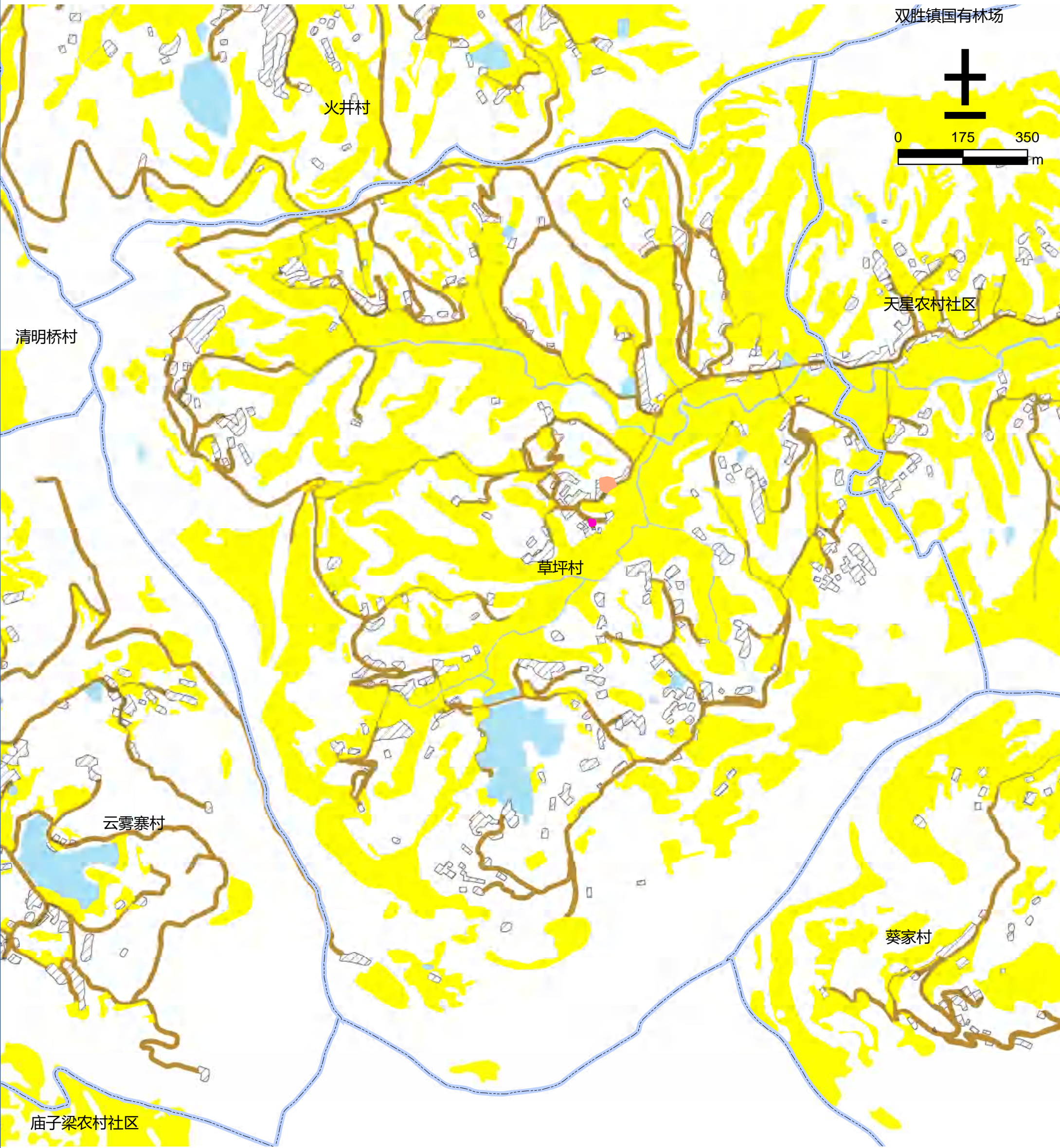














图 例

- |  |  |  |  |
|--|--|--|--|
|  文化用地   |  道路用地   |  基本农田   |  农村社区服务设施用地 |
|  体育用地   |  陆地水域   |  生态红线   |  城镇住宅用地     |
|  娱乐康体用地 |  科教文卫用地 |  城镇开发边界 |  农村宅基地      |



仪陇县仪陇片区二道镇插旗山村公共文化设施规划图

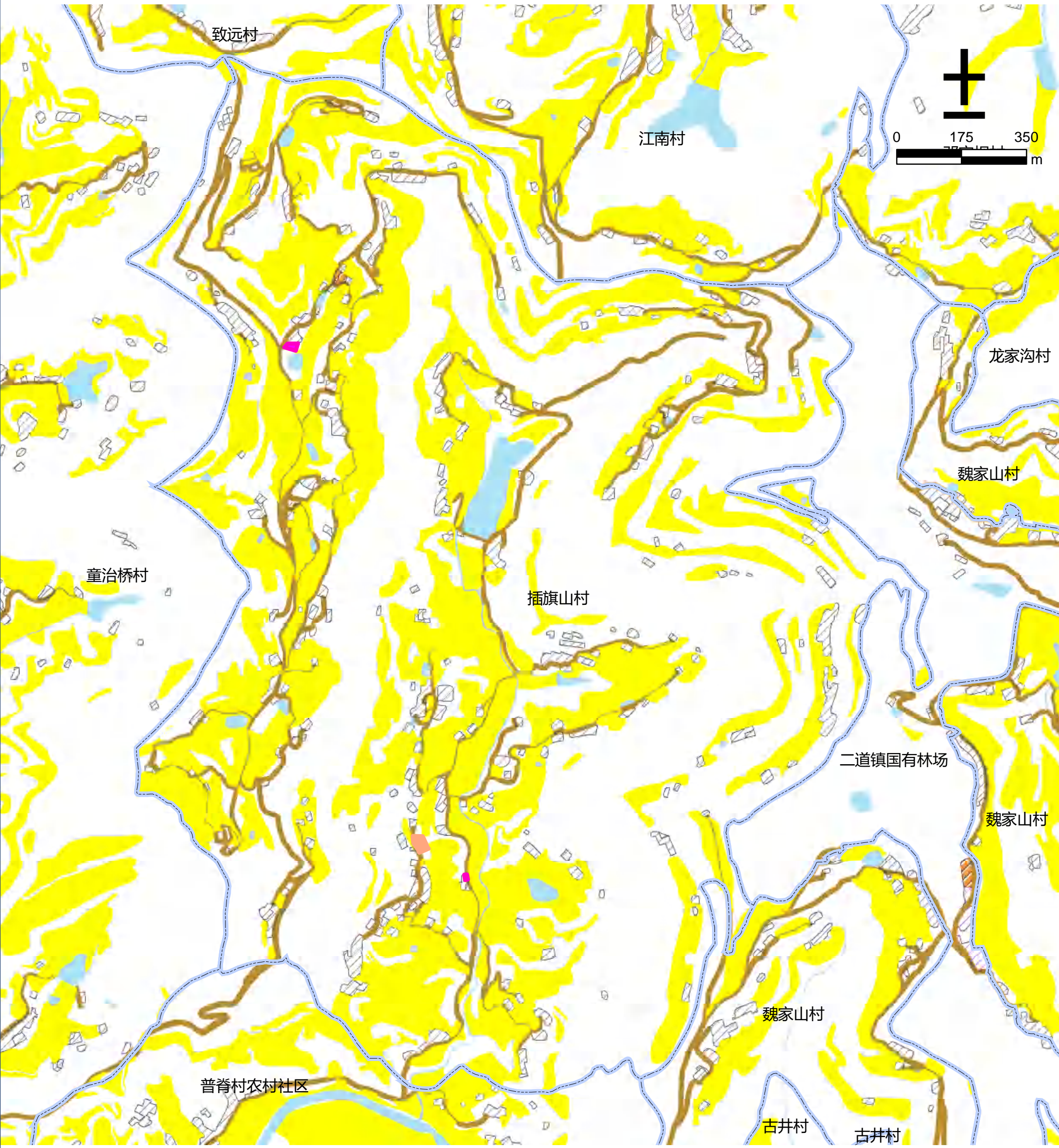


图 例

- |        |        |        |            |
|--------|--------|--------|------------|
| 文化用地   | 道路用地   | 基本农田   | 农村社区服务设施用地 |
| 体育用地   | 陆地水域   | 生态红线   | 城镇住宅用地     |
| 娱乐康体用地 | 科教文卫用地 | 城镇开发边界 | 农村宅基地      |



仪陇县仪陇片区二道镇二道镇国有林场公共文化设施规划图

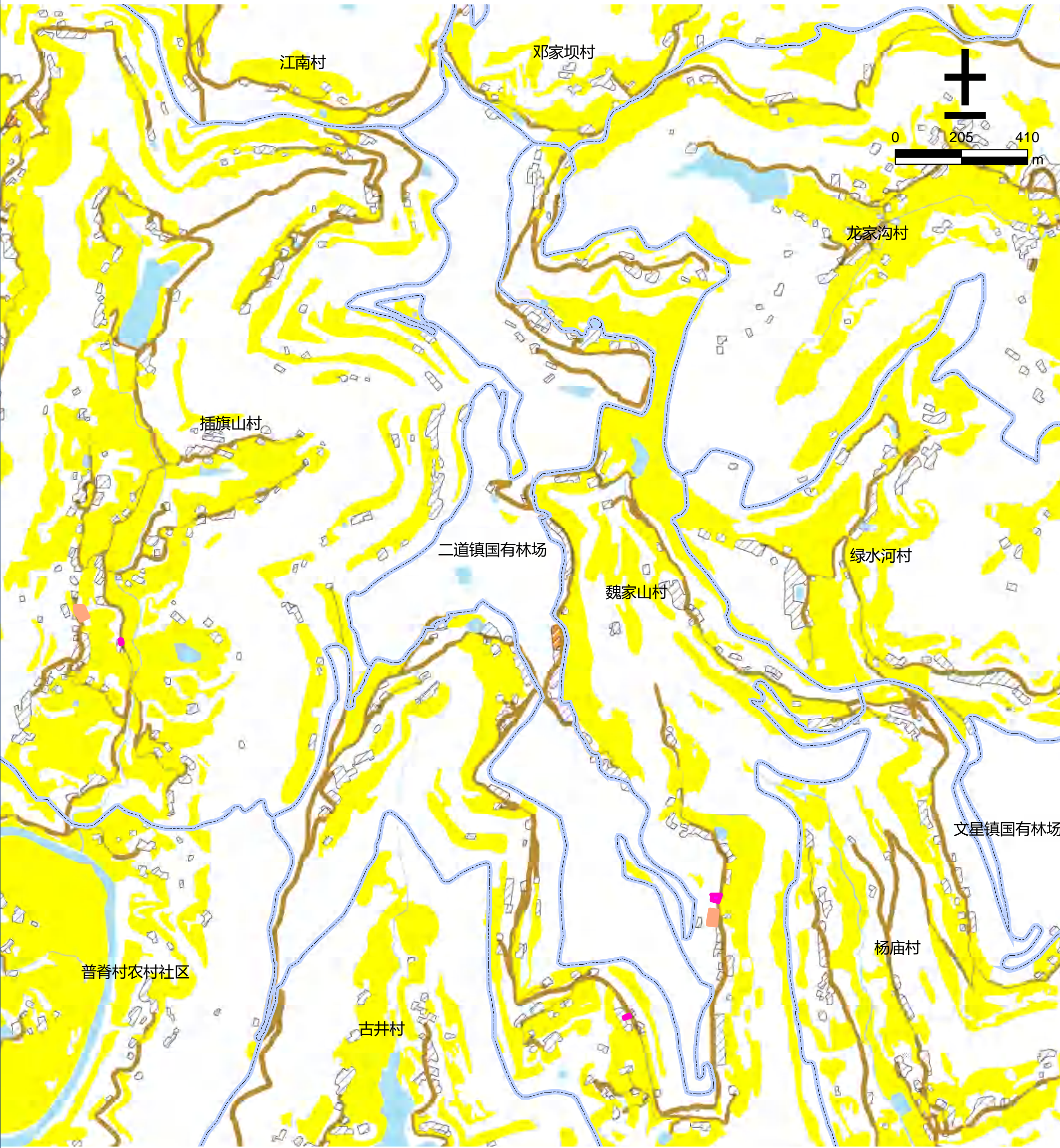


图 例

- |        |        |        |            |
|--------|--------|--------|------------|
| 文化用地   | 道路用地   | 基本农田   | 农村社区服务设施用地 |
| 体育用地   | 陆地水域   | 生态红线   | 城镇住宅用地     |
| 娱乐康体用地 | 科教文卫用地 | 城镇开发边界 | 农村宅基地      |



仪陇县仪陇片区二道镇古井村公共文化设施规划图

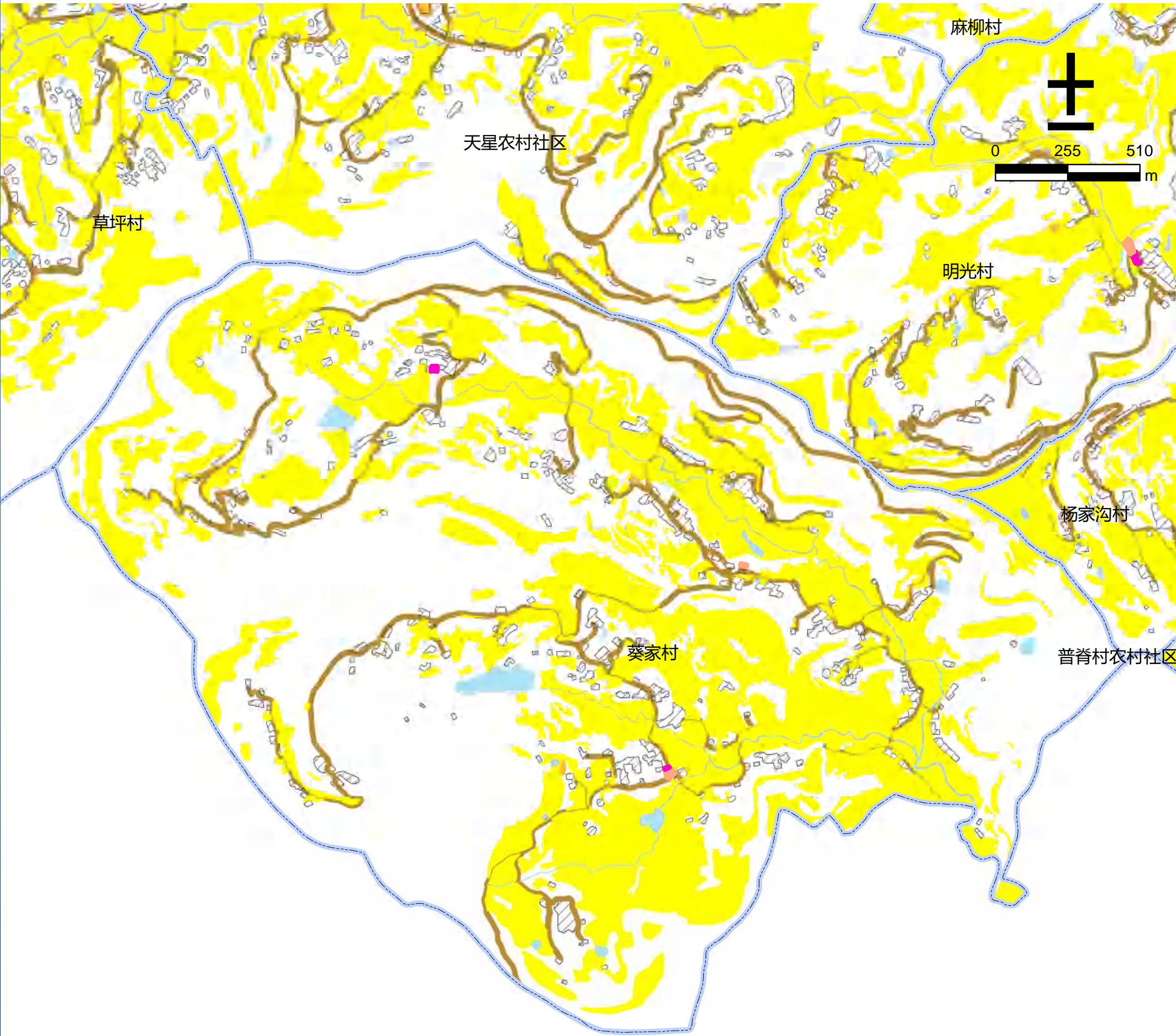


图例

- |        |        |        |            |
|--------|--------|--------|------------|
| 文化用地   | 道路用地   | 基本农田   | 农村社区服务设施用地 |
| 体育用地   | 陆地水域   | 生态红线   | 城镇住宅用地     |
| 娱乐康体用地 | 科教文卫用地 | 城镇开发边界 | 农村宅基地      |



仪陇县仪陇片区二道镇葵家村公共文化设施规划图



图例

- |        |        |        |            |
|--------|--------|--------|------------|
| 文化用地   | 道路用地   | 基本农田   | 农村社区服务设施用地 |
| 体育用地   | 陆地水域   | 生态红线   | 城镇住宅用地     |
| 娱乐康体用地 | 科教文卫用地 | 城镇开发边界 | 农村宅基地      |



仪陇县仪陇片区二道镇麻柳村公共文化设施规划图

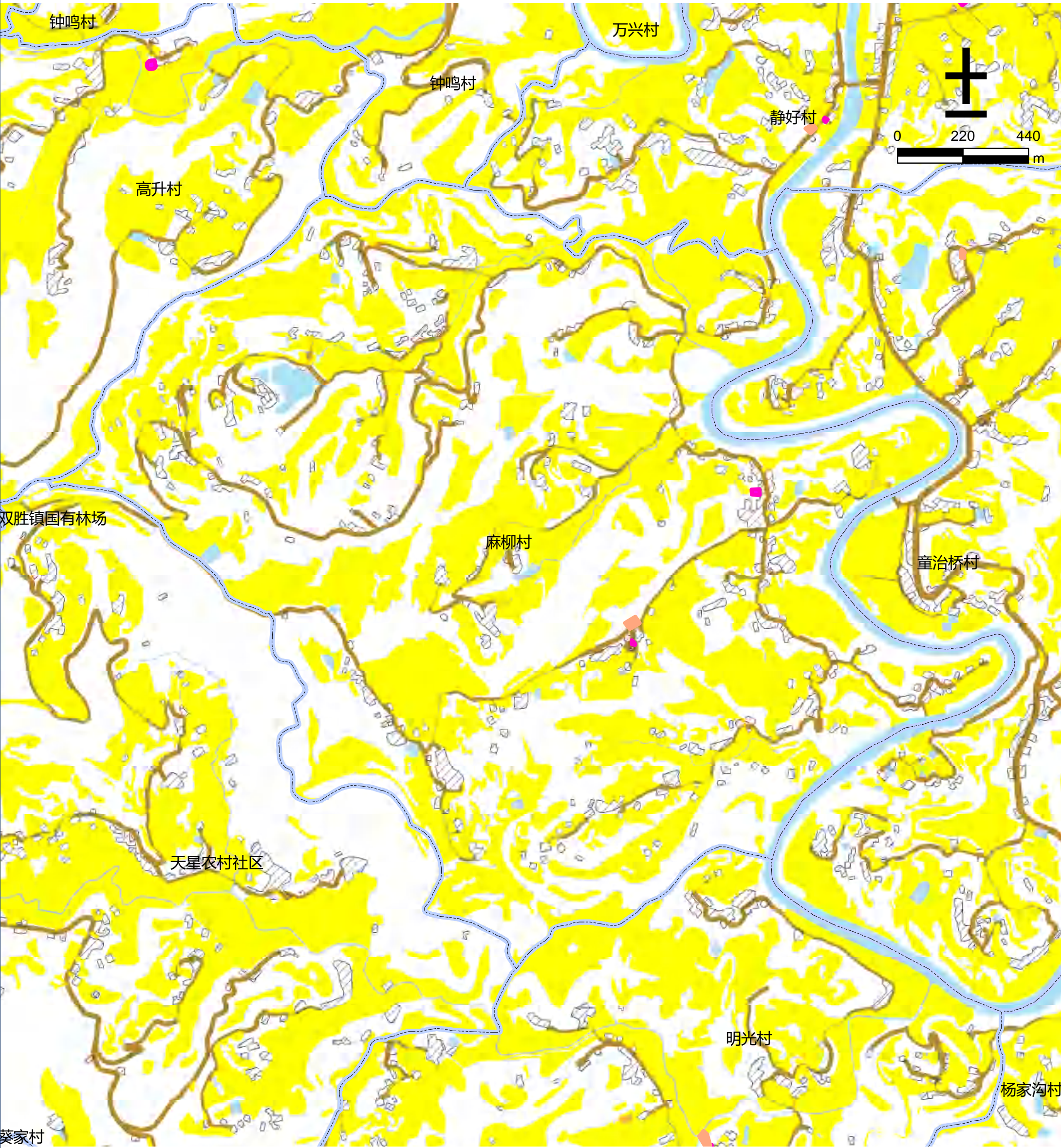
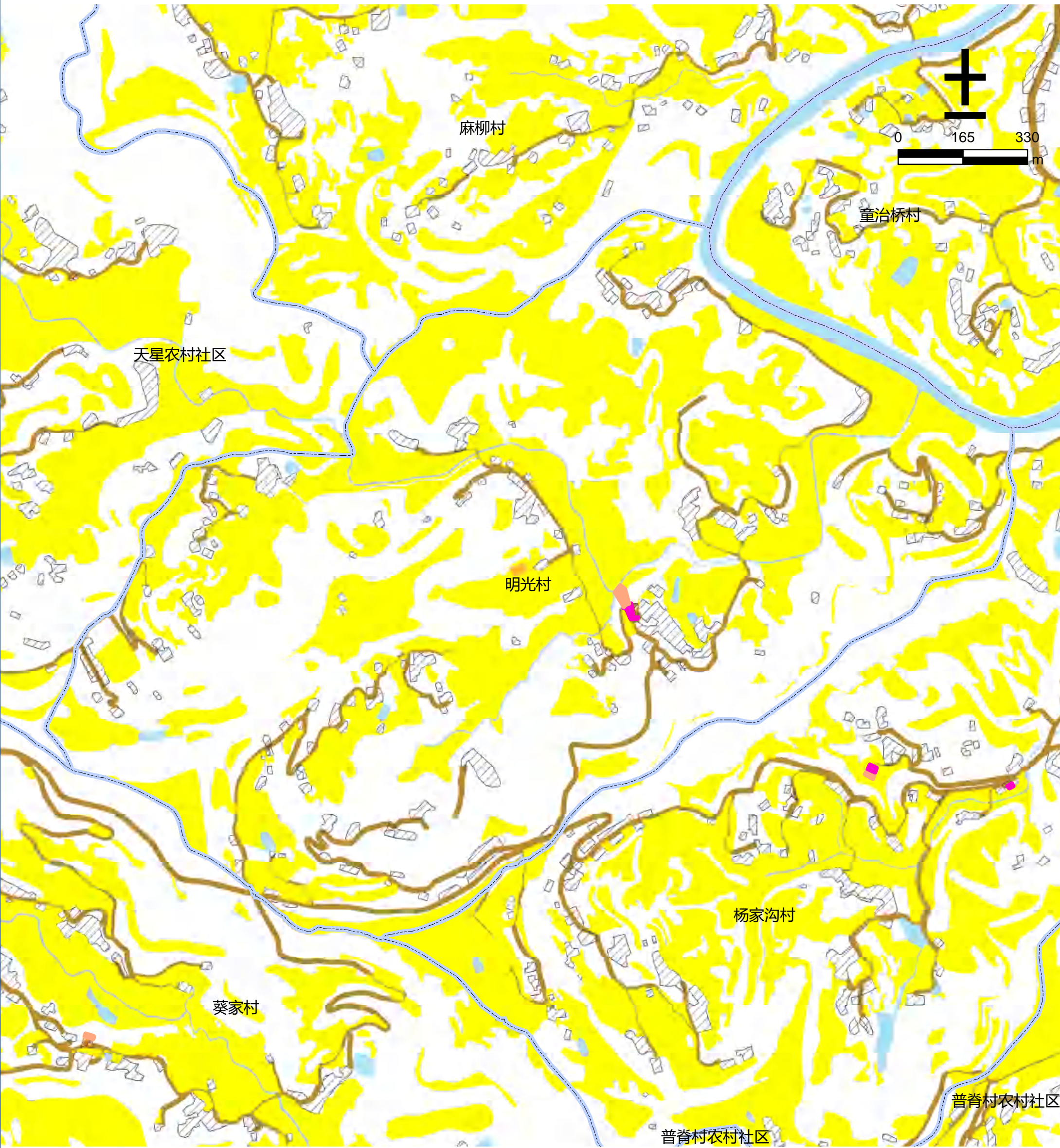


图 例

- |        |        |        |            |
|--------|--------|--------|------------|
| 文化用地   | 道路用地   | 基本农田   | 农村社区服务设施用地 |
| 体育用地   | 陆地水域   | 生态红线   | 城镇住宅用地     |
| 娱乐康体用地 | 科教文卫用地 | 城镇开发边界 | 农村宅基地      |



仪陇县仪陇片区二道镇明光村公共文化设施规划图

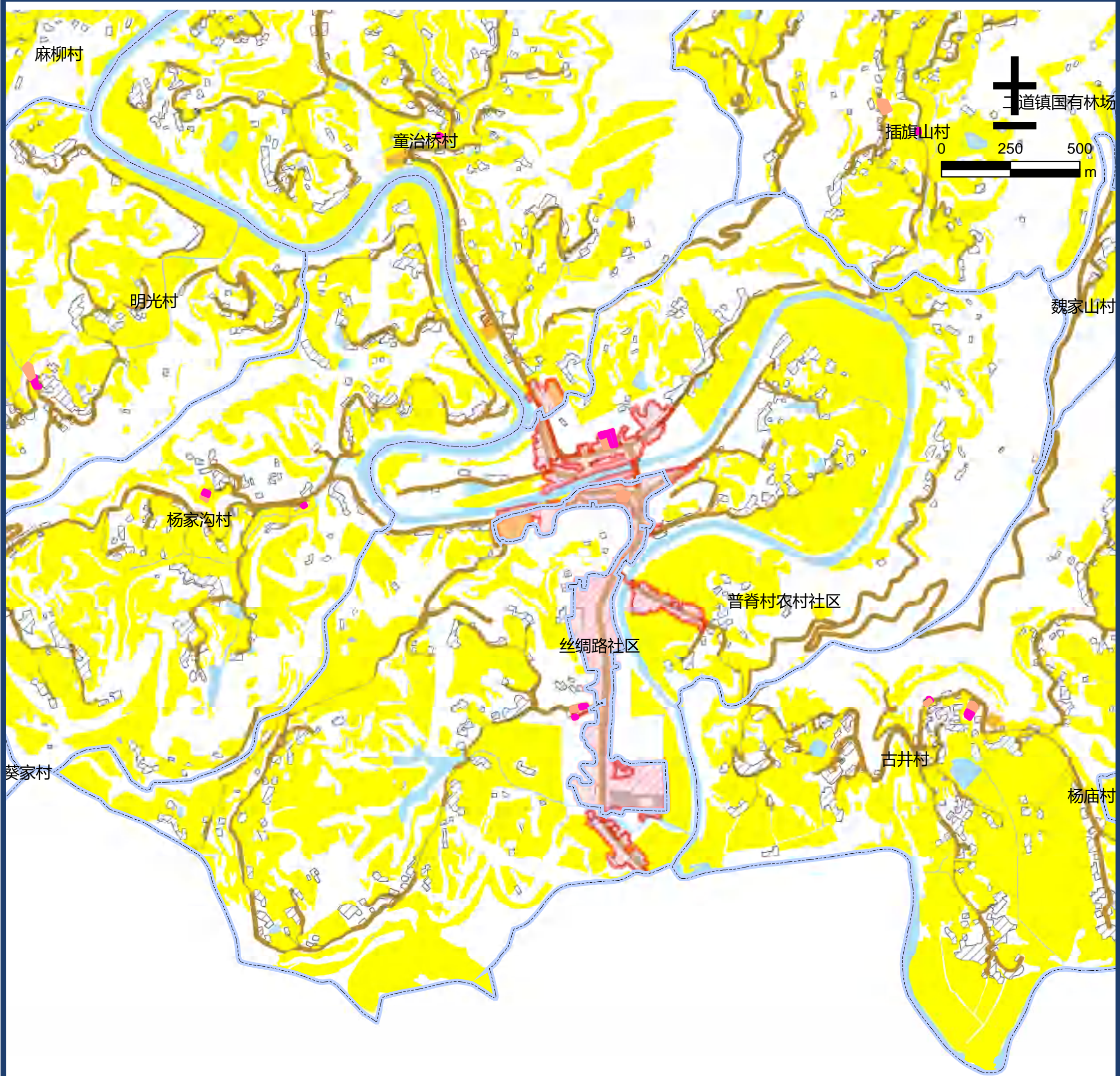


图例

- |        |        |        |            |
|--------|--------|--------|------------|
| 文化用地   | 道路用地   | 基本农田   | 农村社区服务设施用地 |
| 体育用地   | 陆地水域   | 生态红线   | 城镇住宅用地     |
| 娱乐康体用地 | 科教文卫用地 | 城镇开发边界 | 农村宅基地      |



仪陇县仪陇片区二道镇普脊村农村社区公共文化设施规划图

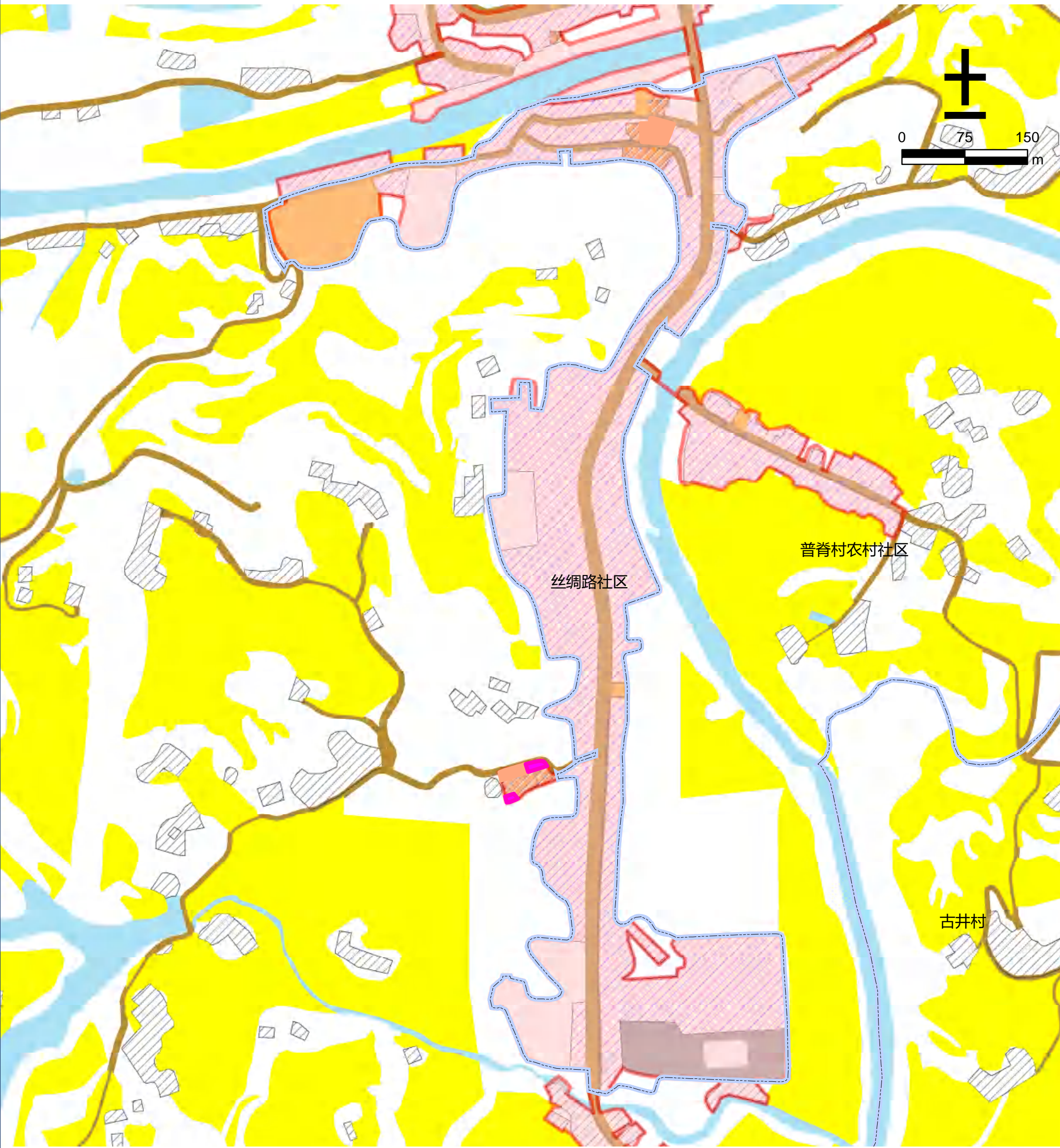


图例

- |        |        |        |            |
|--------|--------|--------|------------|
| 文化用地   | 道路用地   | 基本农田   | 农村社区服务设施用地 |
| 体育用地   | 陆地水域   | 生态红线   | 城镇住宅用地     |
| 娱乐康体用地 | 科教文卫用地 | 城镇开发边界 | 农村宅基地      |



仪陇县仪陇片区二道镇丝绸路社区公共文化设施规划图

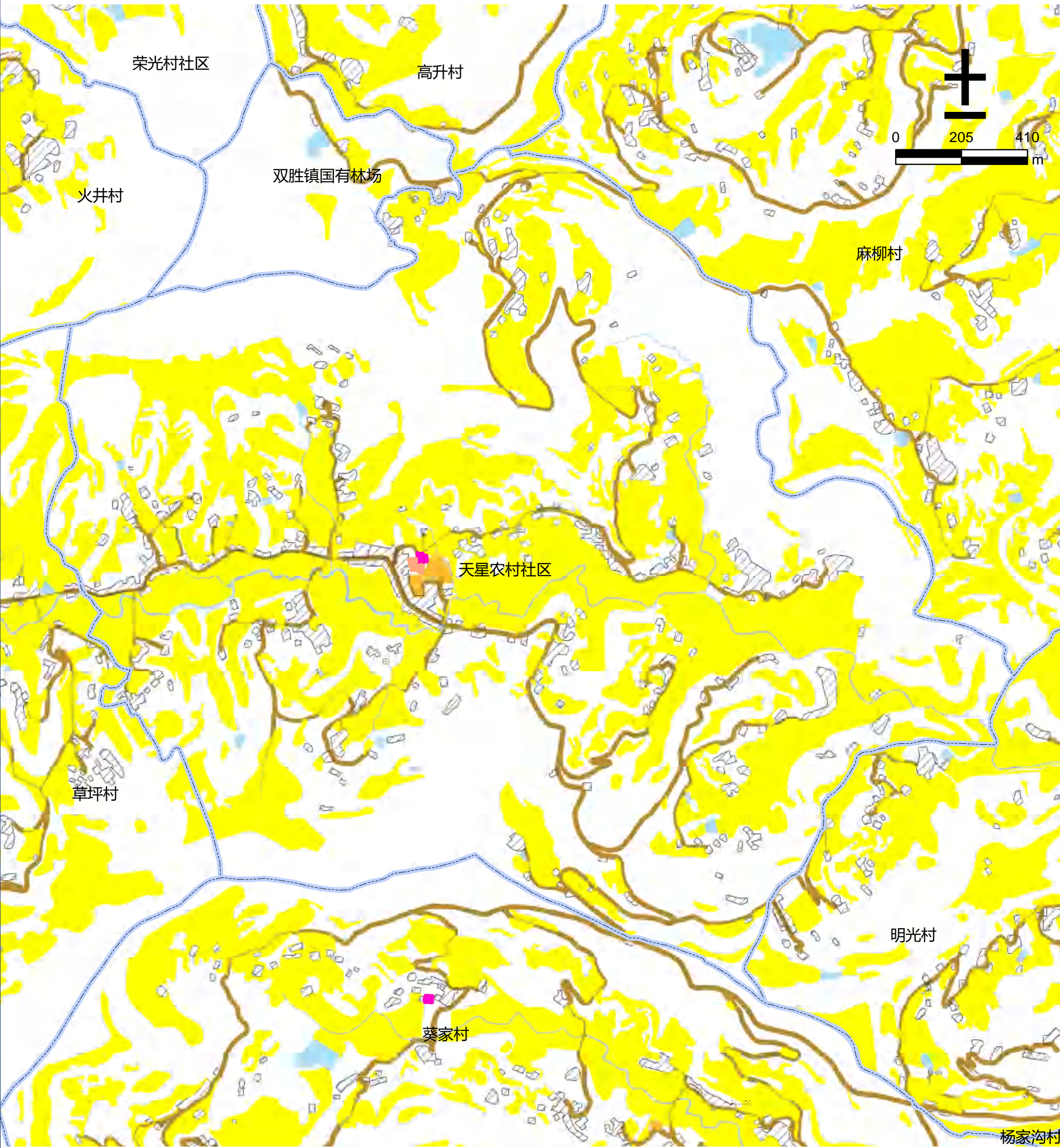


图例

- |        |        |        |            |
|--------|--------|--------|------------|
| 文化用地   | 道路用地   | 基本农田   | 农村社区服务设施用地 |
| 体育用地   | 陆地水域   | 生态红线   | 城镇住宅用地     |
| 娱乐康体用地 | 科教文卫用地 | 城镇开发边界 | 农村宅基地      |



仪陇县仪陇片区二道镇天星农村社区公共文化设施规划图



图例

- |        |        |        |            |
|--------|--------|--------|------------|
| 文化用地   | 道路用地   | 基本农田   | 农村社区服务设施用地 |
| 体育用地   | 陆地水域   | 生态红线   | 城镇住宅用地     |
| 娱乐康体用地 | 科教文卫用地 | 城镇开发边界 | 农村宅基地      |



仪陇县仪陇片区二道镇童治桥村公共文化设施规划图

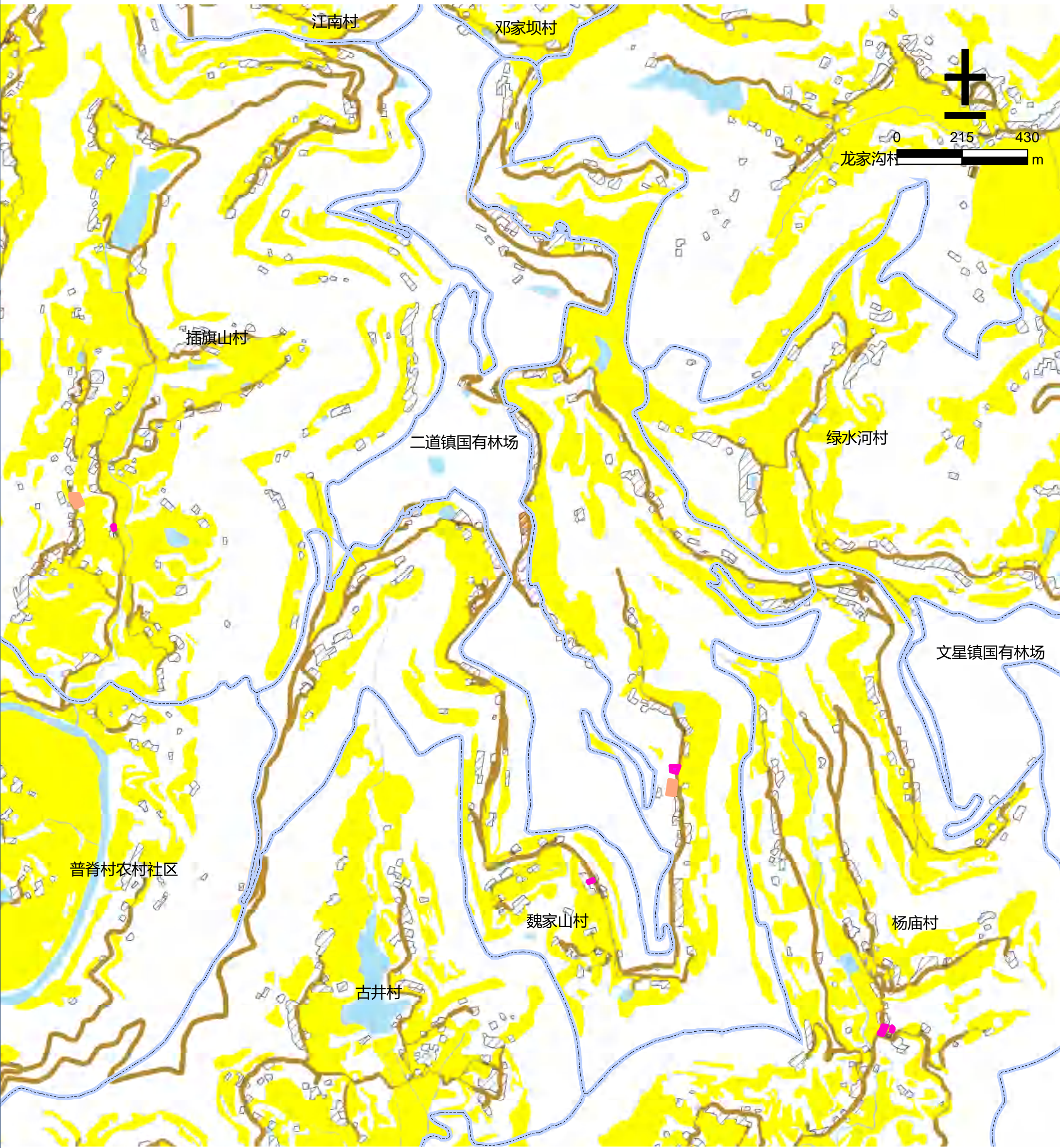


图例

- |        |        |        |            |
|--------|--------|--------|------------|
| 文化用地   | 道路用地   | 基本农田   | 农村社区服务设施用地 |
| 体育用地   | 陆地水域   | 生态红线   | 城镇住宅用地     |
| 娱乐康体用地 | 科教文卫用地 | 城镇开发边界 | 农村宅基地      |



仪陇县仪陇片区二道镇魏家山村公共文化设施规划图



图例

- |        |        |        |            |
|--------|--------|--------|------------|
| 文化用地   | 道路用地   | 基本农田   | 农村社区服务设施用地 |
| 体育用地   | 陆地水域   | 生态红线   | 城镇住宅用地     |
| 娱乐康体用地 | 科教文卫用地 | 城镇开发边界 | 农村宅基地      |



仪陇县仪陇片区二道镇杨家沟村公共文化设施规划图



图例

- |        |        |        |            |
|--------|--------|--------|------------|
| 文化用地   | 道路用地   | 基本农田   | 农村社区服务设施用地 |
| 体育用地   | 陆地水域   | 生态红线   | 城镇住宅用地     |
| 娱乐康体用地 | 科教文卫用地 | 城镇开发边界 | 农村宅基地      |



仪陇县仪陇片区二道镇杨庙村公共文化设施规划图

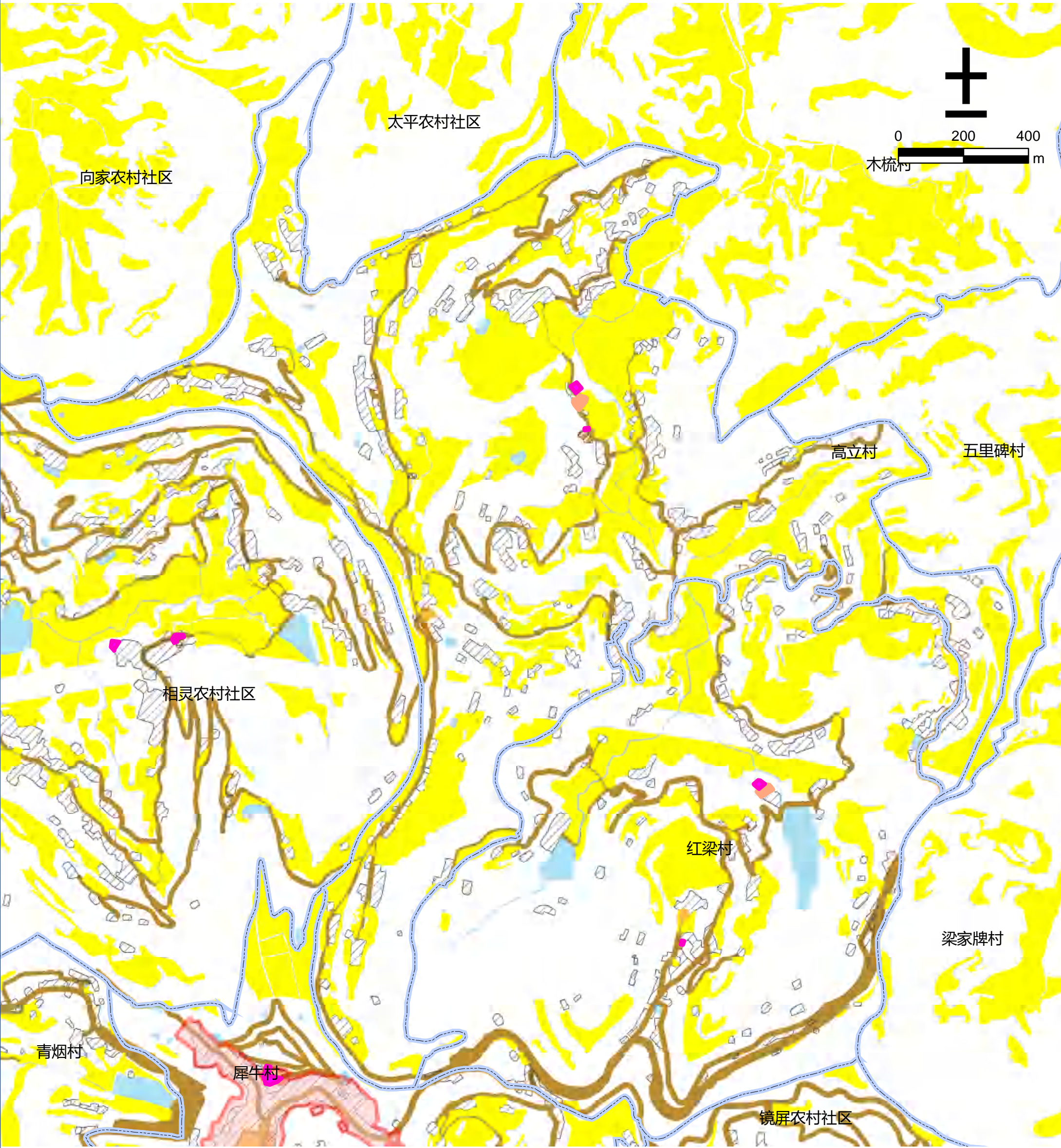


图例

- |        |        |        |            |
|--------|--------|--------|------------|
| 文化用地   | 道路用地   | 基本农田   | 农村社区服务设施用地 |
| 体育用地   | 陆地水域   | 生态红线   | 城镇住宅用地     |
| 娱乐康体用地 | 科教文卫用地 | 城镇开发边界 | 农村宅基地      |



仪陇县仪陇片区凤仪乡高立村公共文化设施规划图

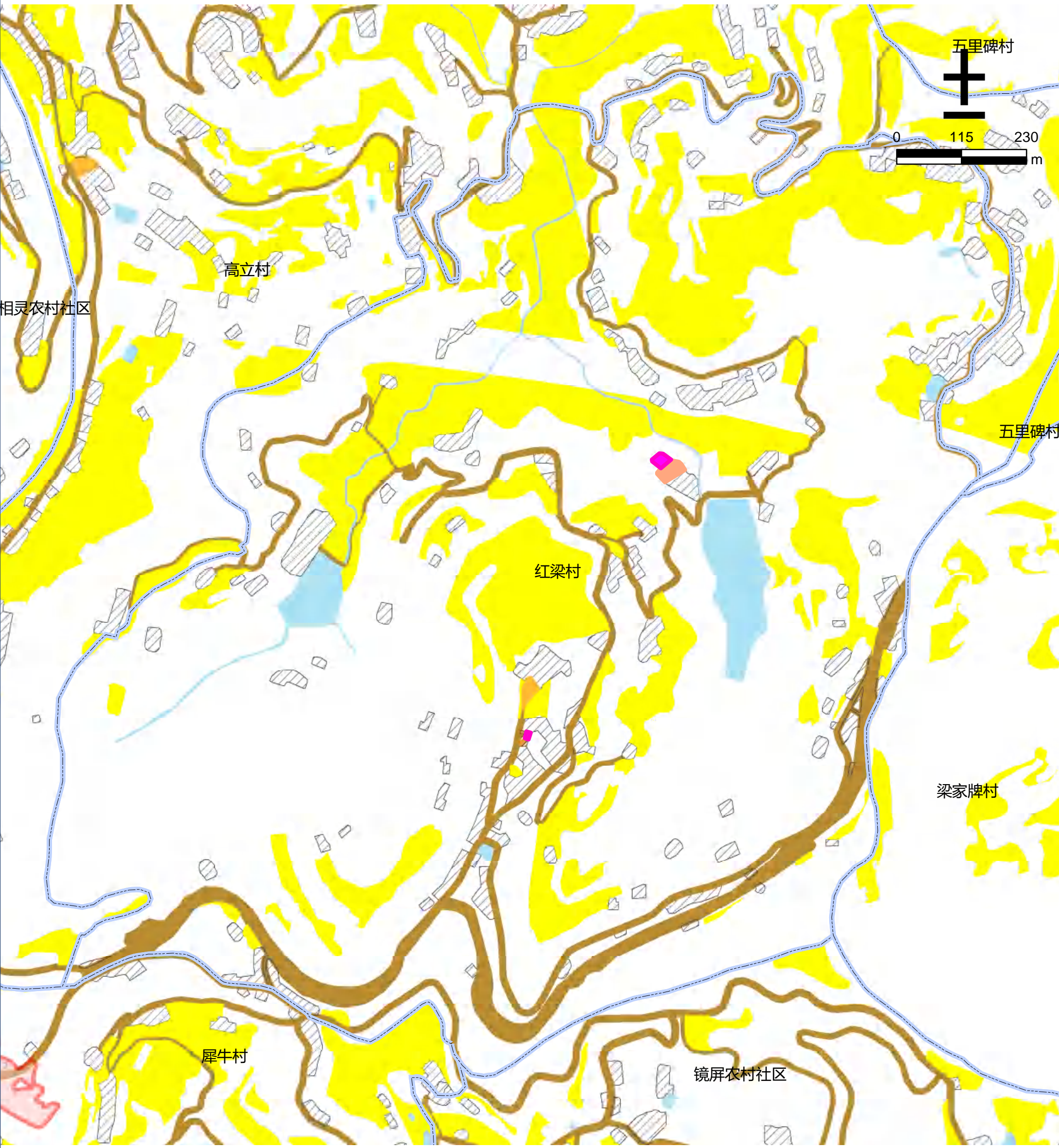


图例

- |        |        |        |            |
|--------|--------|--------|------------|
| 文化用地   | 道路用地   | 基本农田   | 农村社区服务设施用地 |
| 体育用地   | 陆地水域   | 生态红线   | 城镇住宅用地     |
| 娱乐康体用地 | 科教文卫用地 | 城镇开发边界 | 农村宅基地      |



仪陇县仪陇片区凤仪乡红梁村公共文化设施规划图



图例

- |        |        |        |            |
|--------|--------|--------|------------|
| 文化用地   | 道路用地   | 基本农田   | 农村社区服务设施用地 |
| 体育用地   | 陆地水域   | 生态红线   | 城镇住宅用地     |
| 娱乐康体用地 | 科教文卫用地 | 城镇开发边界 | 农村宅基地      |



仪陇县仪陇片区凤仪乡镜屏农村社区公共文化设施规划图

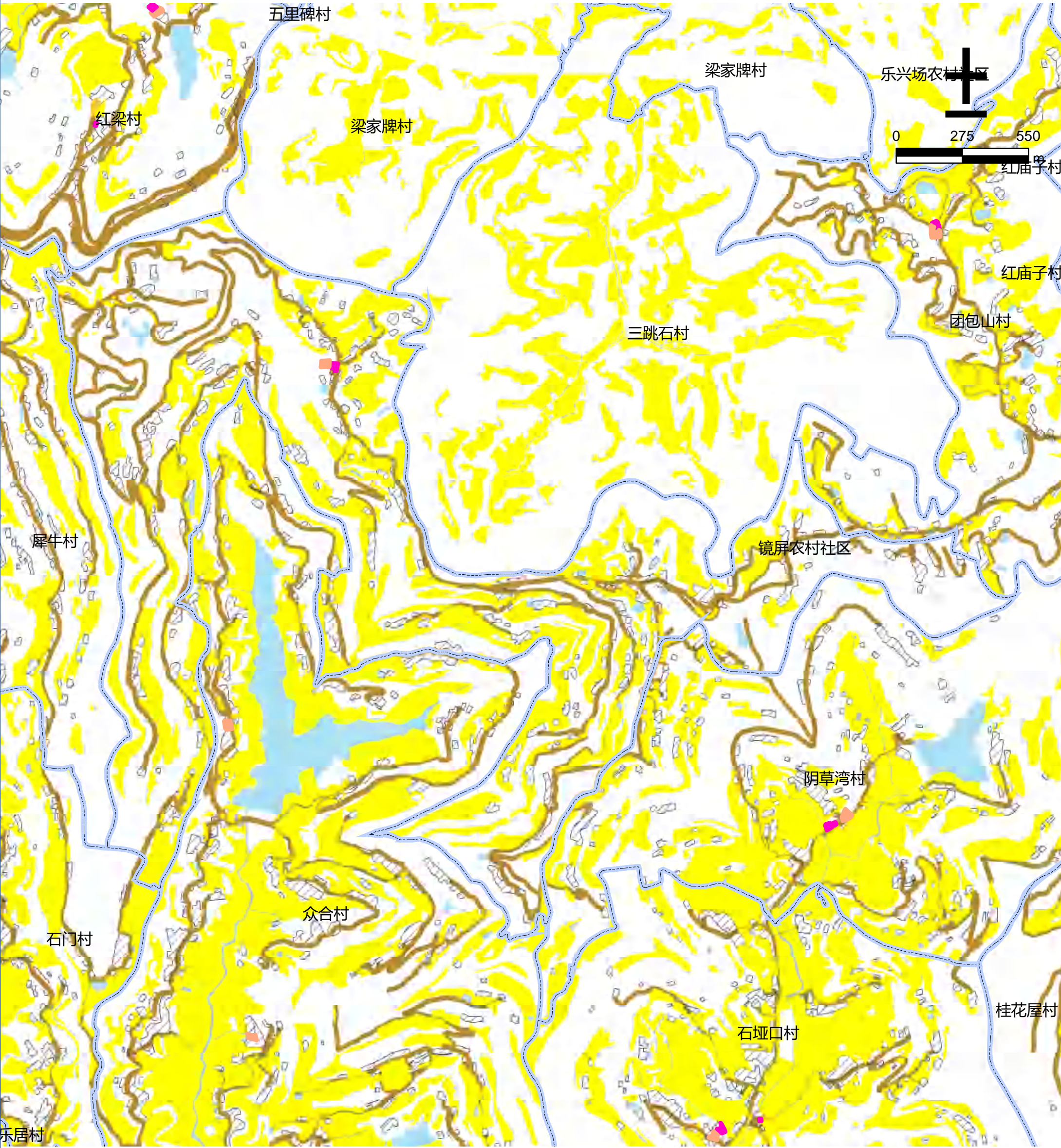
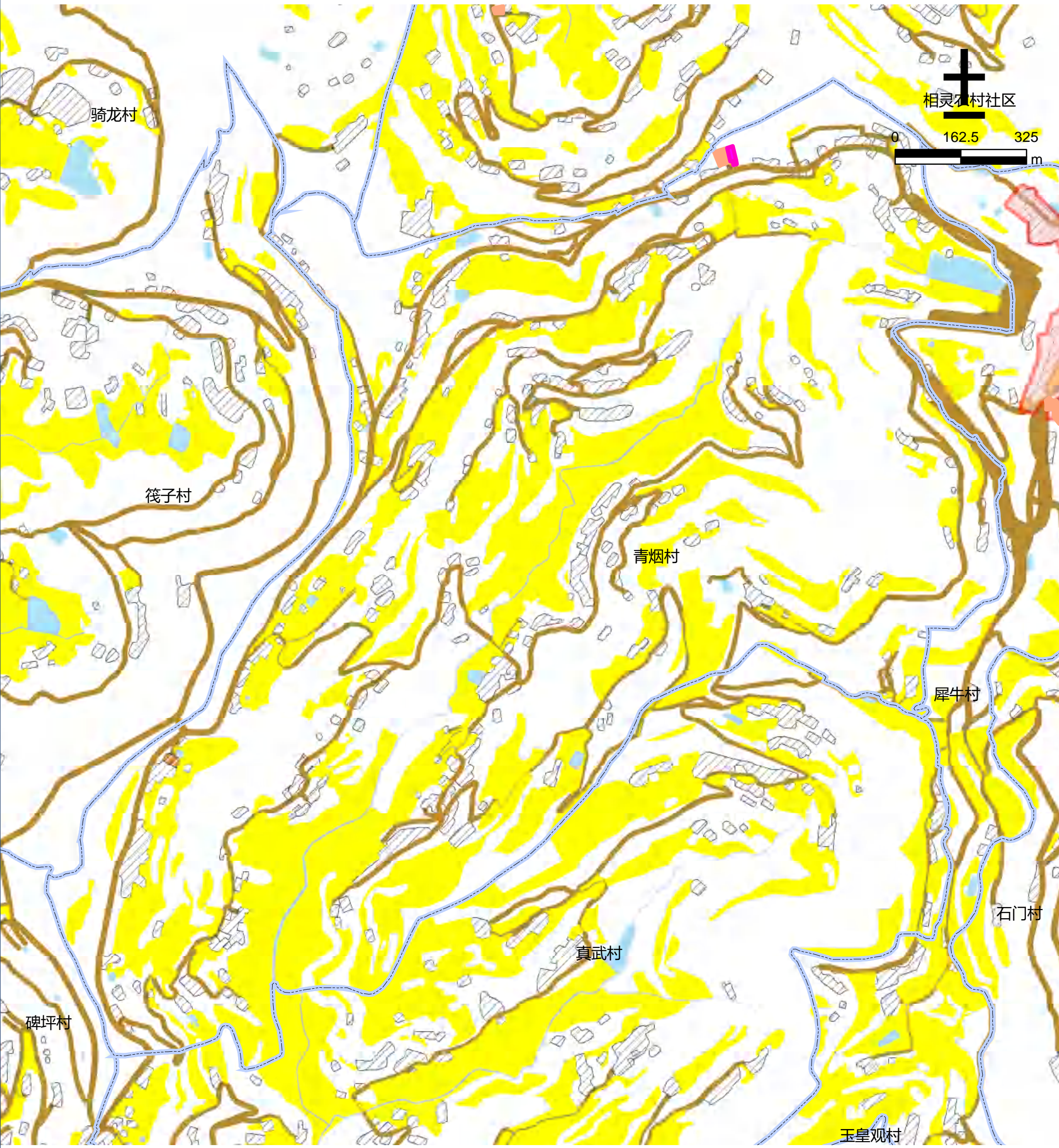


图 例

- |  |  |  |  |
|--|--|--|--|
|  文化用地   |  道路用地   |  基本农田   |  农村社区服务设施用地 |
|  体育用地   |  陆地水域   |  生态红线   |  城镇住宅用地     |
|  娱乐康体用地 |  科教文卫用地 |  城镇开发边界 |  农村宅基地      |



仪陇县仪陇片区凤仪乡青烟村公共文化设施规划图

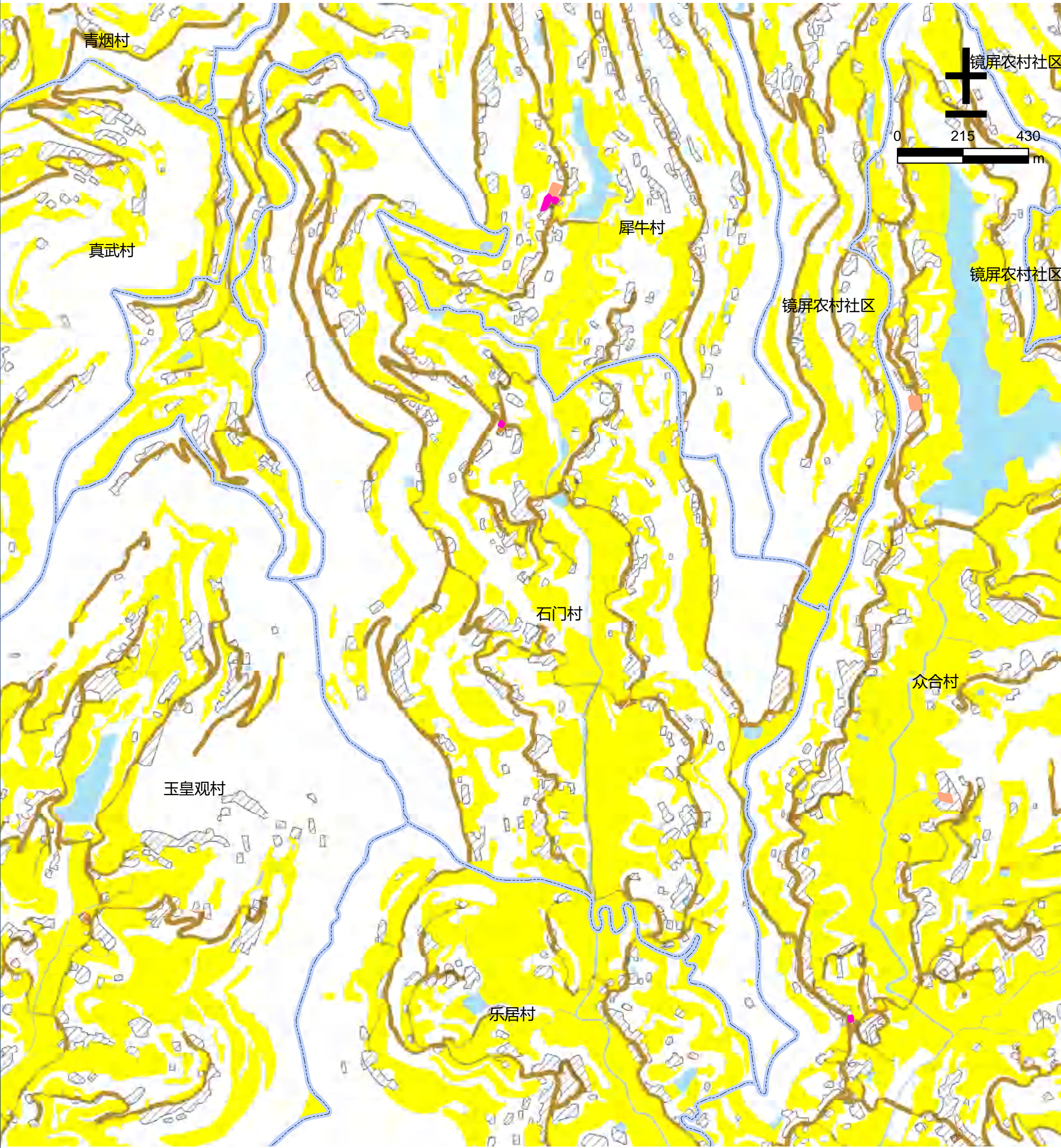


图例

- |        |        |        |            |
|--------|--------|--------|------------|
| 文化用地   | 道路用地   | 基本农田   | 农村社区服务设施用地 |
| 体育用地   | 陆地水域   | 生态红线   | 城镇住宅用地     |
| 娱乐康体用地 | 科教文卫用地 | 城镇开发边界 | 农村宅基地      |



仪陇县仪陇片区凤仪乡石门村公共文化设施规划图

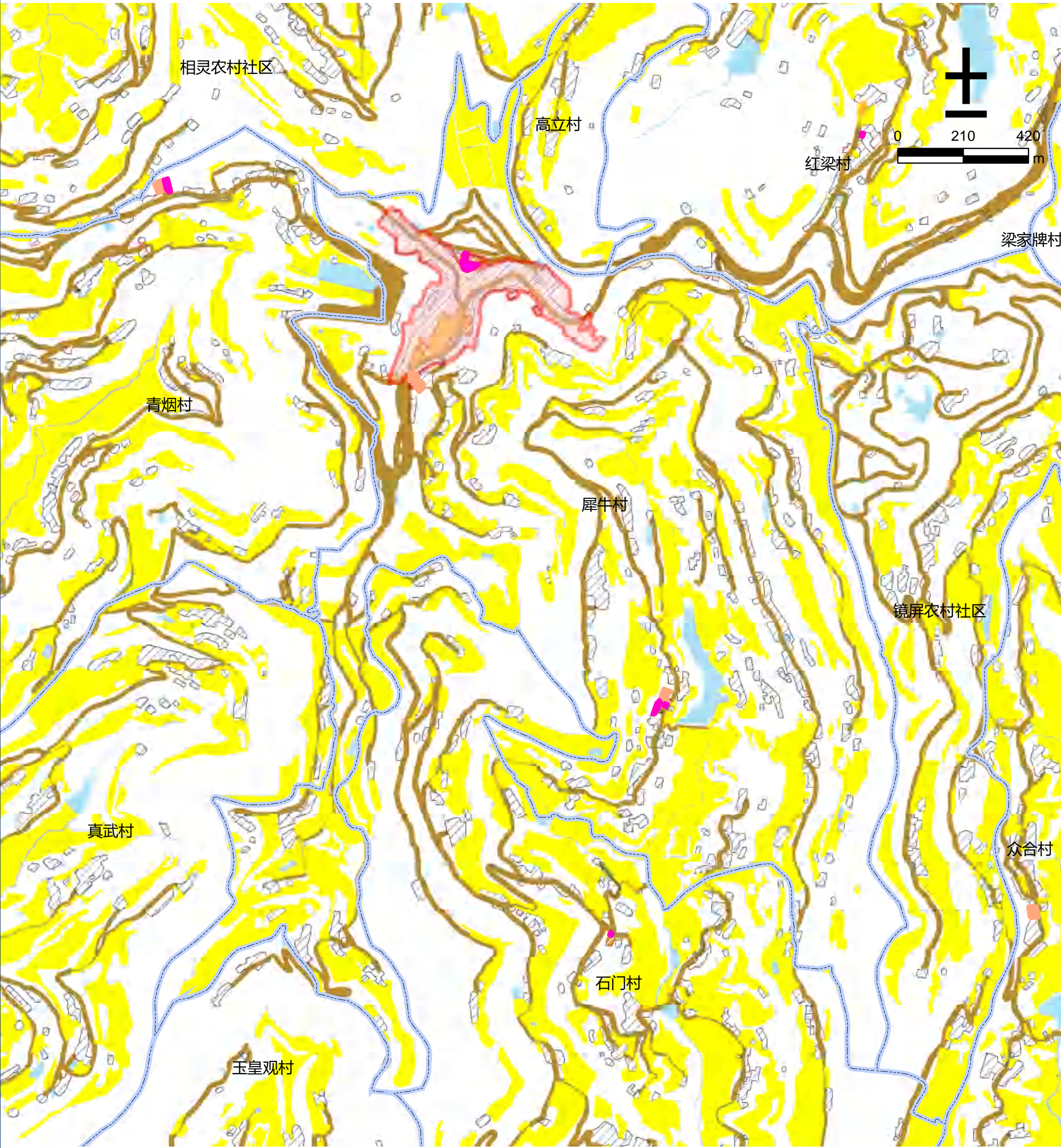


图例

- |        |        |        |            |
|--------|--------|--------|------------|
| 文化用地   | 道路用地   | 基本农田   | 农村社区服务设施用地 |
| 体育用地   | 陆地水域   | 生态红线   | 城镇住宅用地     |
| 娱乐康体用地 | 科教文卫用地 | 城镇开发边界 | 农村宅基地      |



仪陇县仪陇片区凤仪乡犀牛村公共文化设施规划图

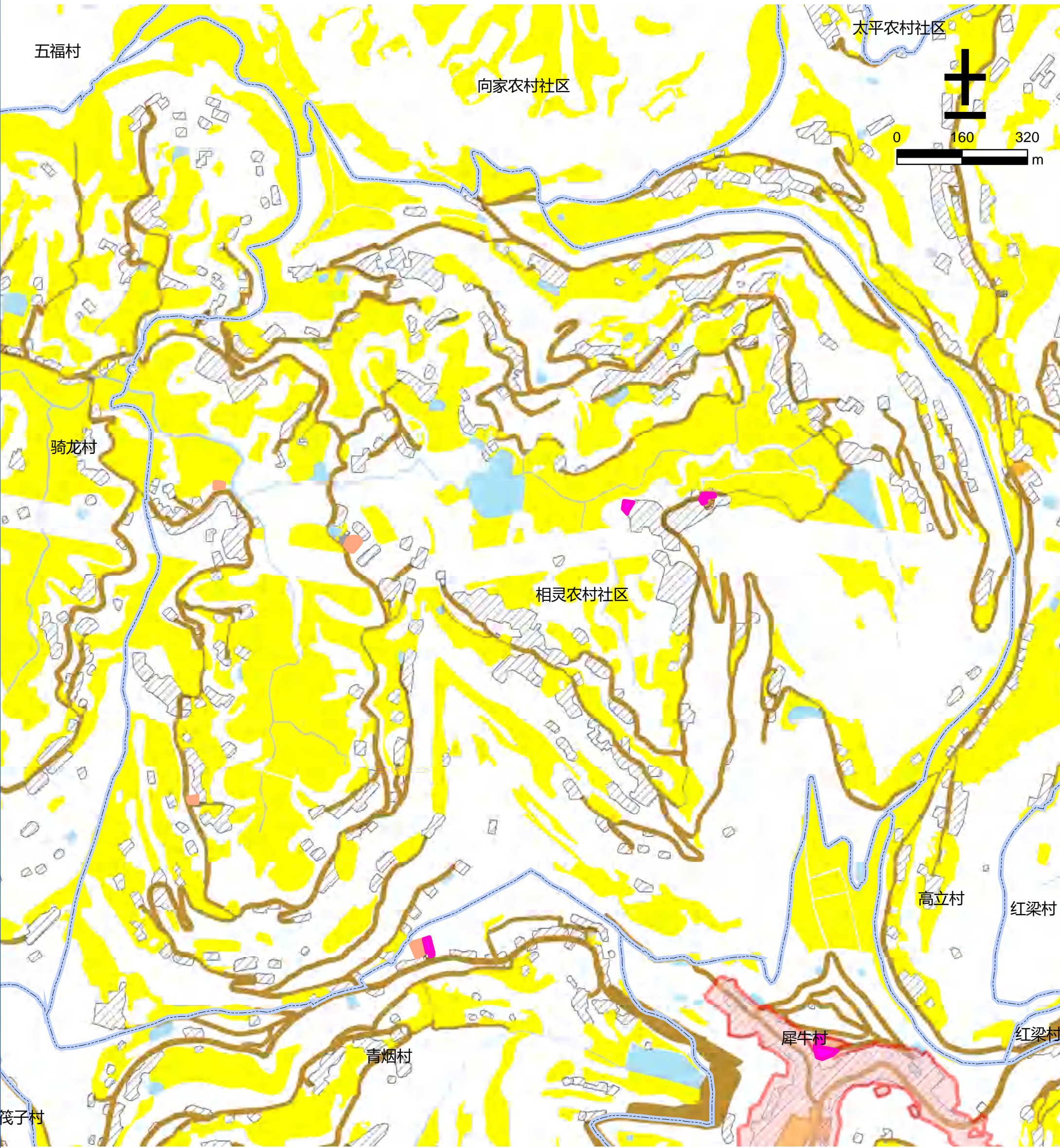


图例

- |        |        |        |            |
|--------|--------|--------|------------|
| 文化用地   | 道路用地   | 基本农田   | 农村社区服务设施用地 |
| 体育用地   | 陆地水域   | 生态红线   | 城镇住宅用地     |
| 娱乐康体用地 | 科教文卫用地 | 城镇开发边界 | 农村宅基地      |



仪陇县仪陇片区凤仪乡相灵农村社区公共文化设施规划图

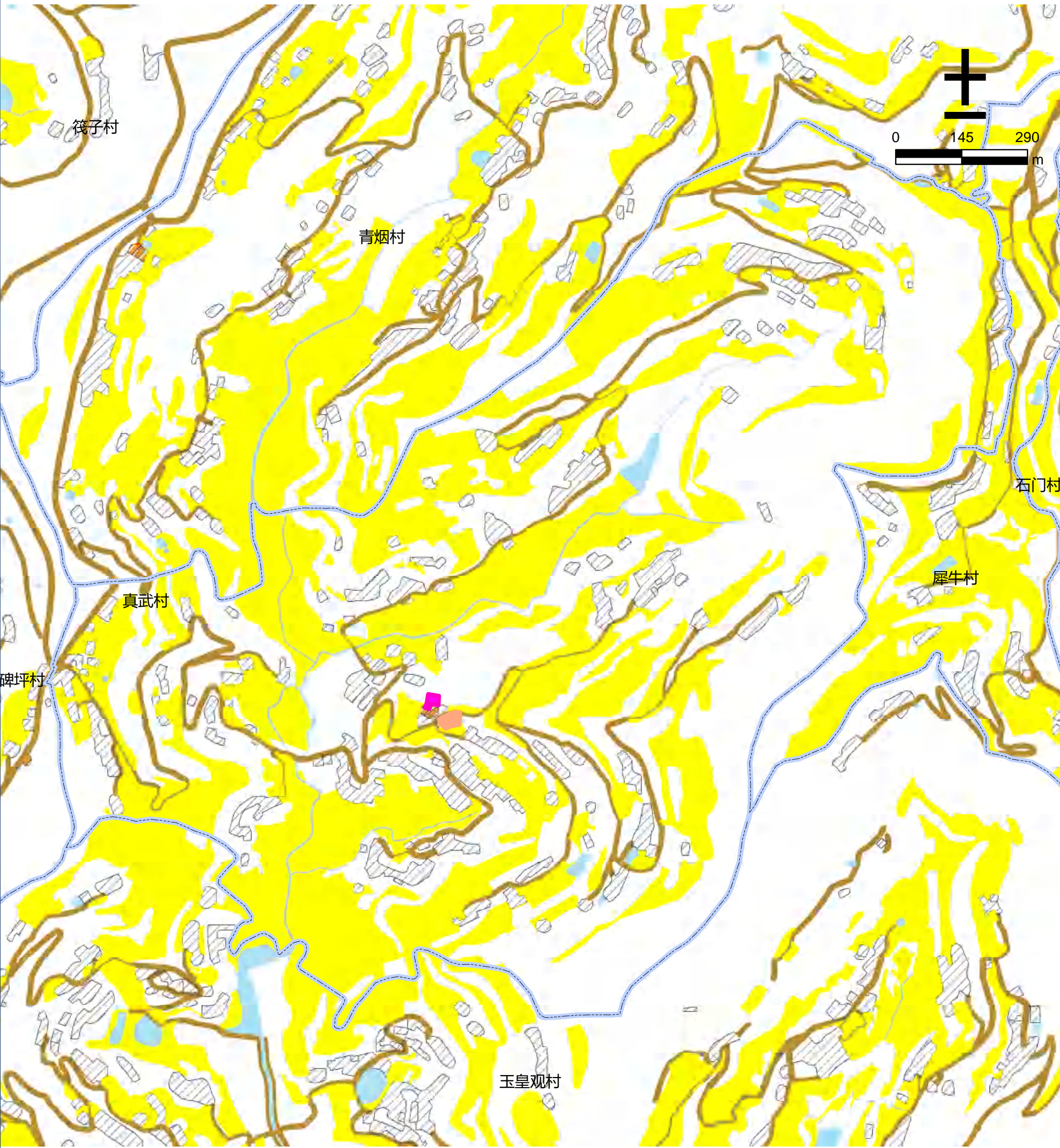


图例

- |        |        |        |            |
|--------|--------|--------|------------|
| 文化用地   | 道路用地   | 基本农田   | 农村社区服务设施用地 |
| 体育用地   | 陆地水域   | 生态红线   | 城镇住宅用地     |
| 娱乐康体用地 | 科教文卫用地 | 城镇开发边界 | 农村宅基地      |



仪陇县仪陇片区凤仪乡真武村公共文化设施规划图

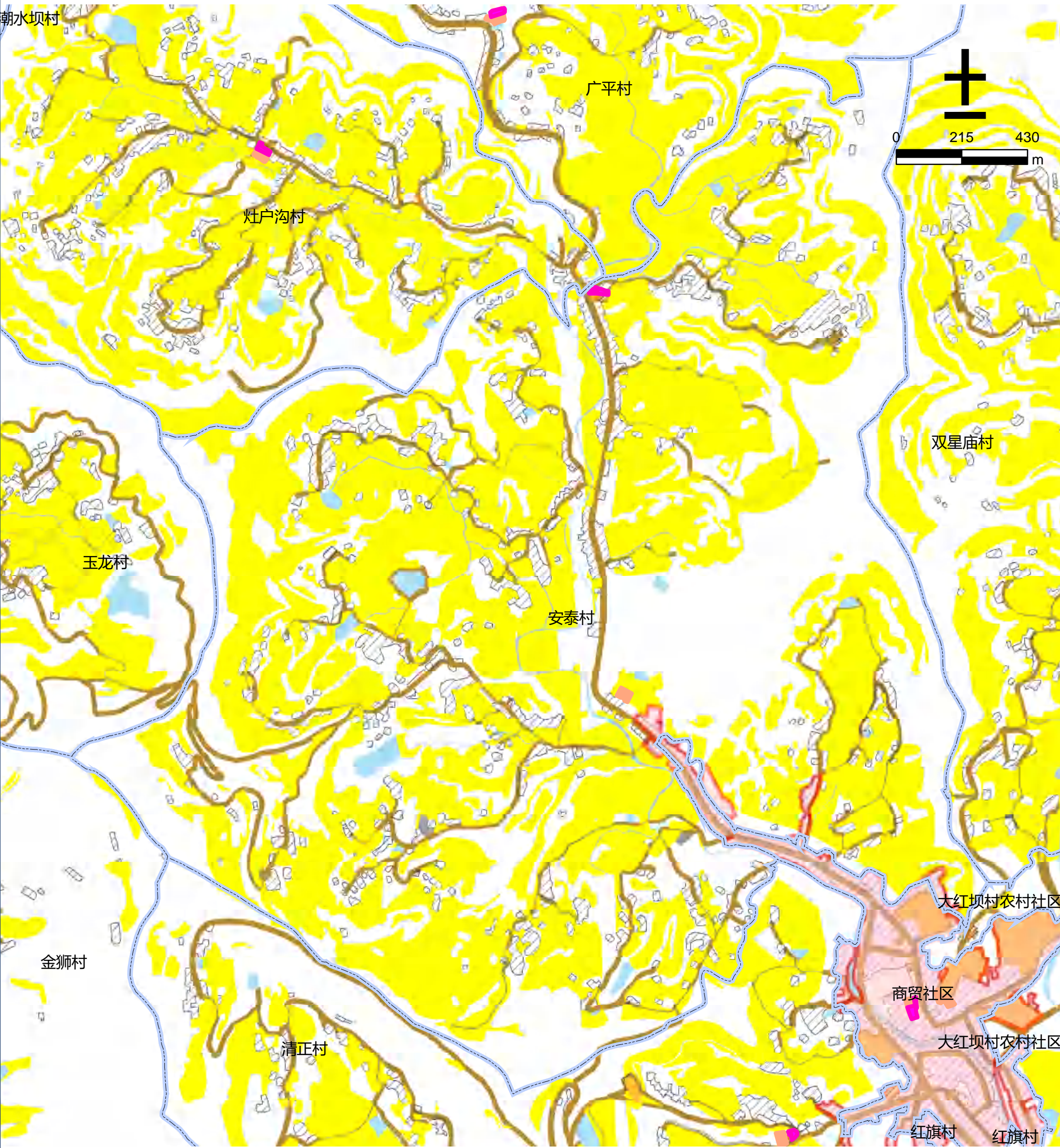


图例

- |        |        |        |            |
|--------|--------|--------|------------|
| 文化用地   | 道路用地   | 基本农田   | 农村社区服务设施用地 |
| 体育用地   | 陆地水域   | 生态红线   | 城镇住宅用地     |
| 娱乐康体用地 | 科教文卫用地 | 城镇开发边界 | 农村宅基地      |



仪陇县仪陇片区复兴镇安泰村公共文化设施规划图

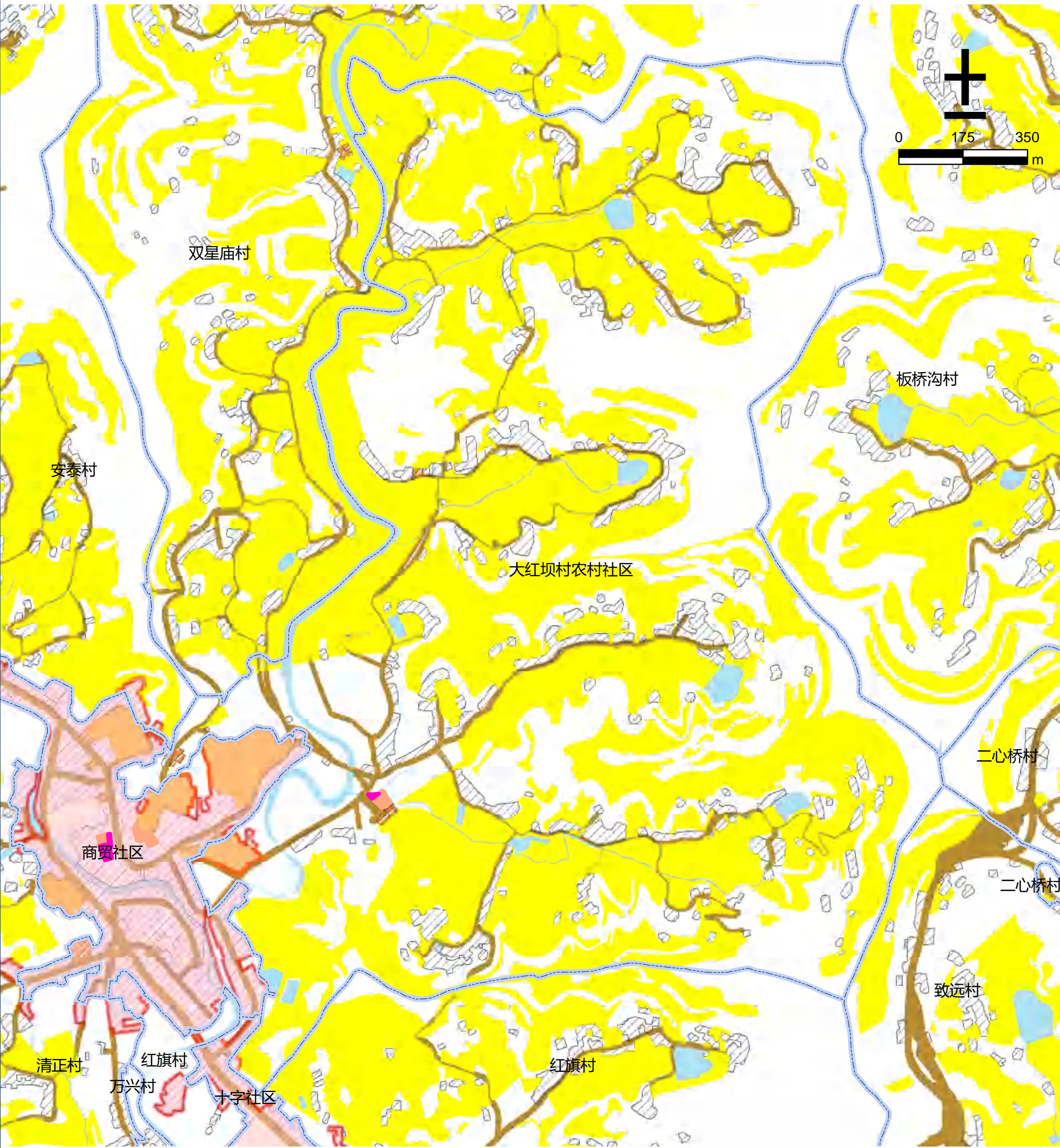


图例

- |        |        |        |            |
|--------|--------|--------|------------|
| 文化用地   | 道路用地   | 基本农田   | 农村社区服务设施用地 |
| 体育用地   | 陆地水域   | 生态红线   | 城镇住宅用地     |
| 娱乐康体用地 | 科教文卫用地 | 城镇开发边界 | 农村宅基地      |



仪陇县仪陇片区复兴镇大红坝村农村社区公共文化设施规划图



图例

- |        |        |        |            |
|--------|--------|--------|------------|
| 文化用地   | 道路用地   | 基本农田   | 农村社区服务设施用地 |
| 体育用地   | 陆地水域   | 生态红线   | 城镇住宅用地     |
| 娱乐康体用地 | 科教文卫用地 | 城镇开发边界 | 农村宅基地      |



仪陇县仪陇片区复兴镇广平村公共文化设施规划图

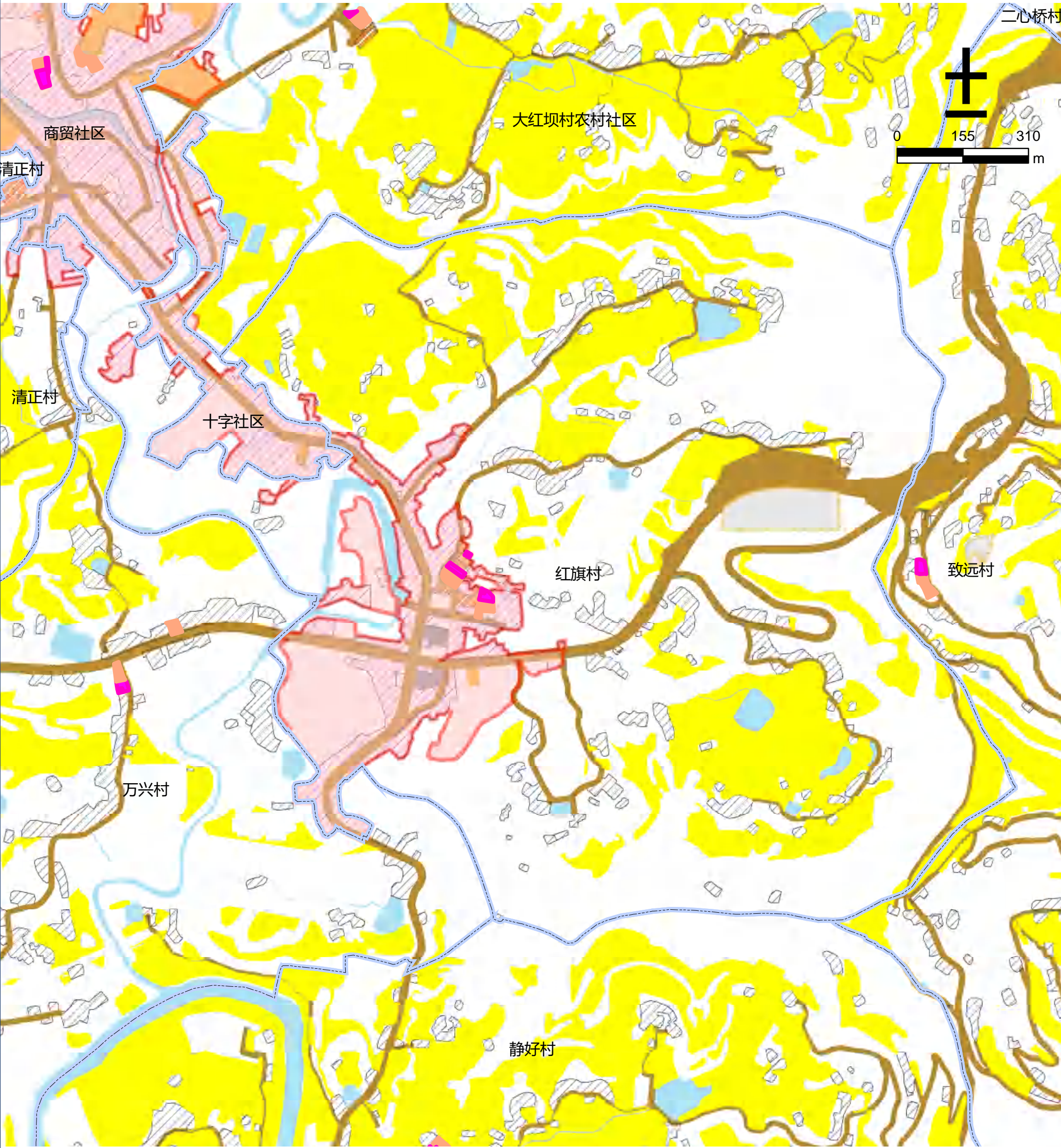


图例

- |        |        |        |            |
|--------|--------|--------|------------|
| 文化用地   | 道路用地   | 基本农田   | 农村社区服务设施用地 |
| 体育用地   | 陆地水域   | 生态红线   | 城镇住宅用地     |
| 娱乐康体用地 | 科教文卫用地 | 城镇开发边界 | 农村宅基地      |



仪陇县仪陇片区复兴镇红旗村公共文化设施规划图



图例

- |        |        |        |            |
|--------|--------|--------|------------|
| 文化用地   | 道路用地   | 基本农田   | 农村社区服务设施用地 |
| 体育用地   | 陆地水域   | 生态红线   | 城镇住宅用地     |
| 娱乐康体用地 | 科教文卫用地 | 城镇开发边界 | 农村宅基地      |



仪陇县仪陇片区复兴镇江南村公共文化设施规划图

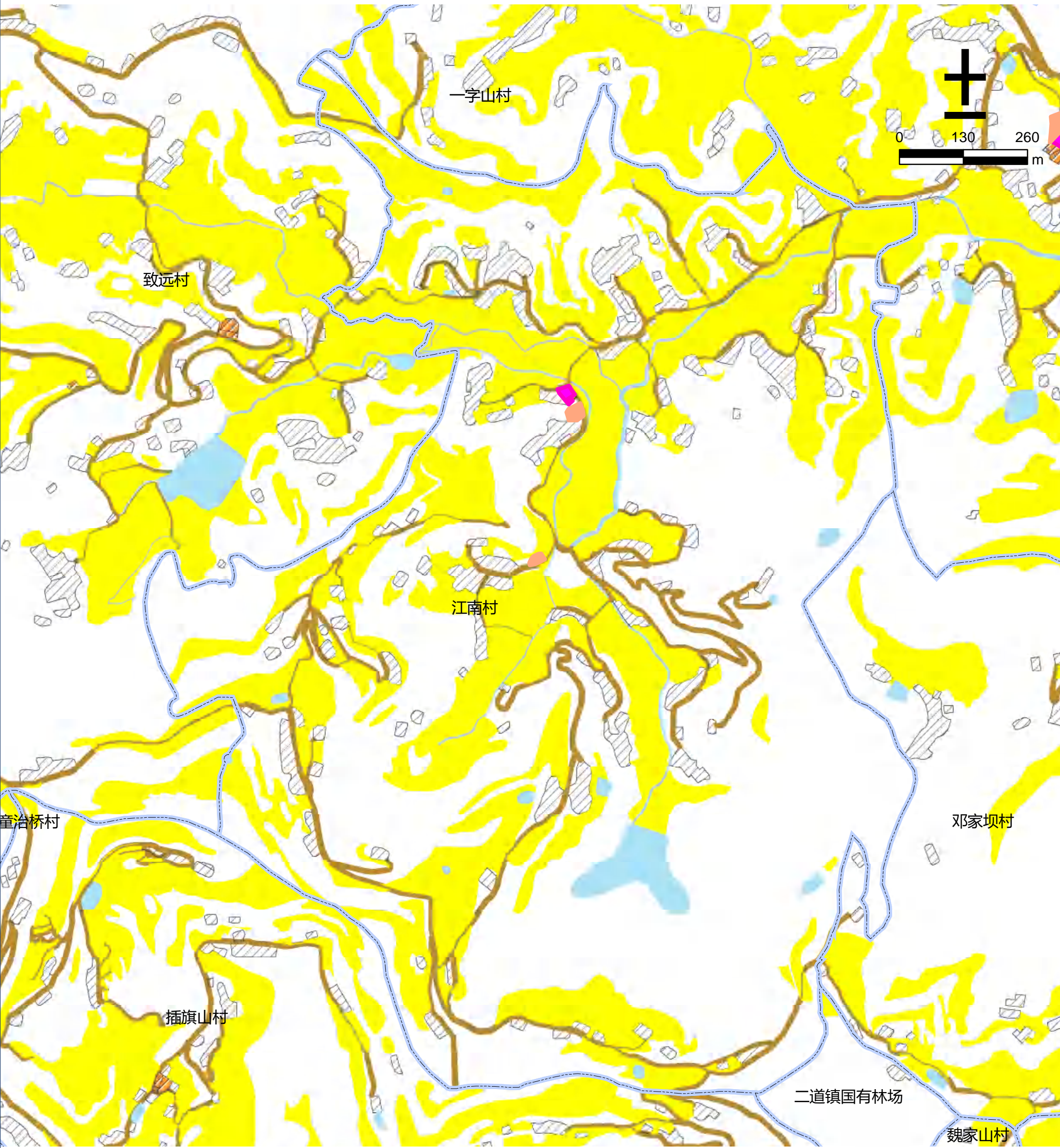


图 例

- |        |        |        |            |
|--------|--------|--------|------------|
| 文化用地   | 道路用地   | 基本农田   | 农村社区服务设施用地 |
| 体育用地   | 陆地水域   | 生态红线   | 城镇住宅用地     |
| 娱乐康体用地 | 科教文卫用地 | 城镇开发边界 | 农村宅基地      |



仪陇县仪陇片区复兴镇静好村公共文化设施规划图

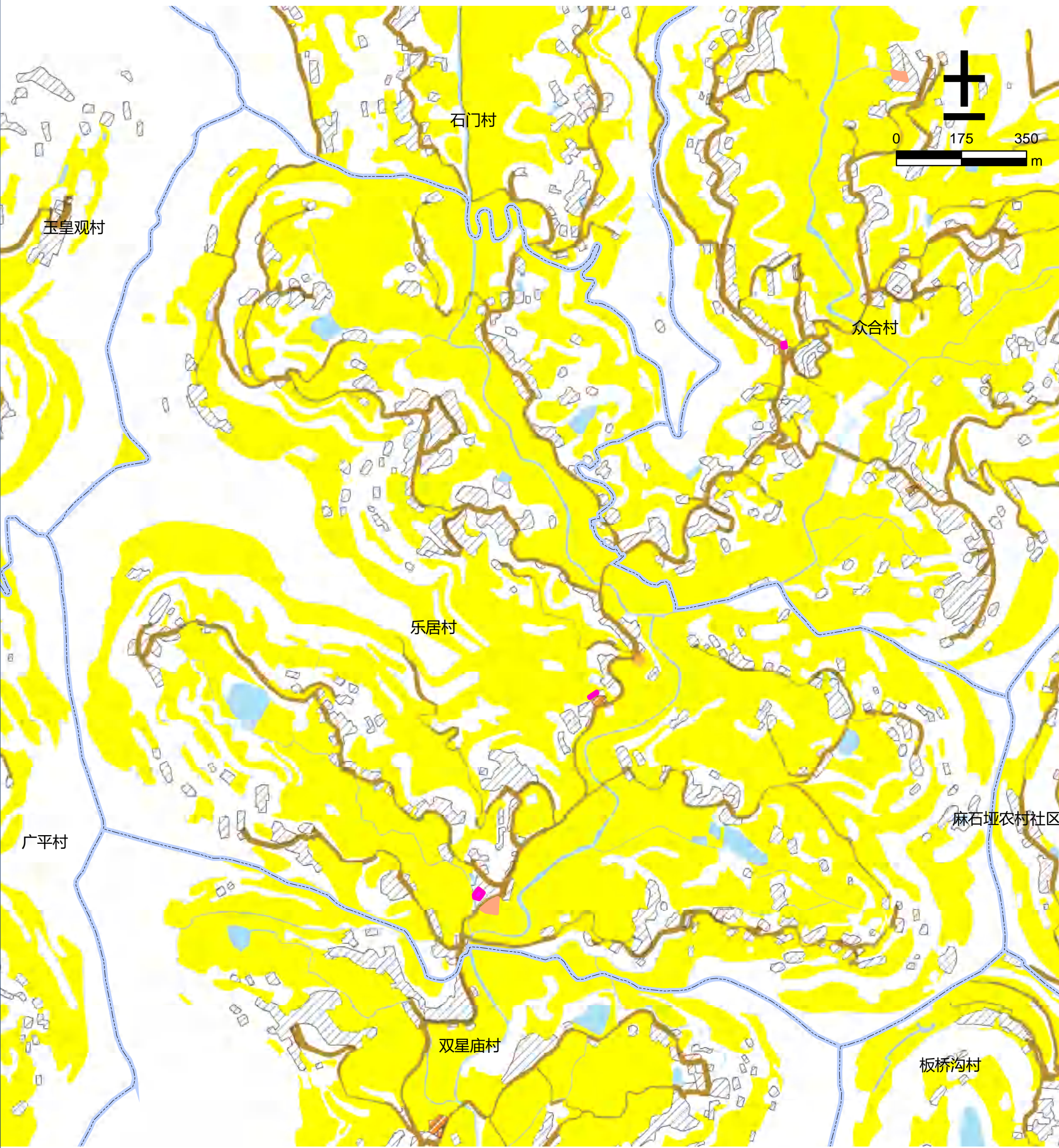


图例

- |        |        |        |            |
|--------|--------|--------|------------|
| 文化用地   | 道路用地   | 基本农田   | 农村社区服务设施用地 |
| 体育用地   | 陆地水域   | 生态红线   | 城镇住宅用地     |
| 娱乐康体用地 | 科教文卫用地 | 城镇开发边界 | 农村宅基地      |



仪陇县仪陇片区复兴镇乐居村公共文化设施规划图

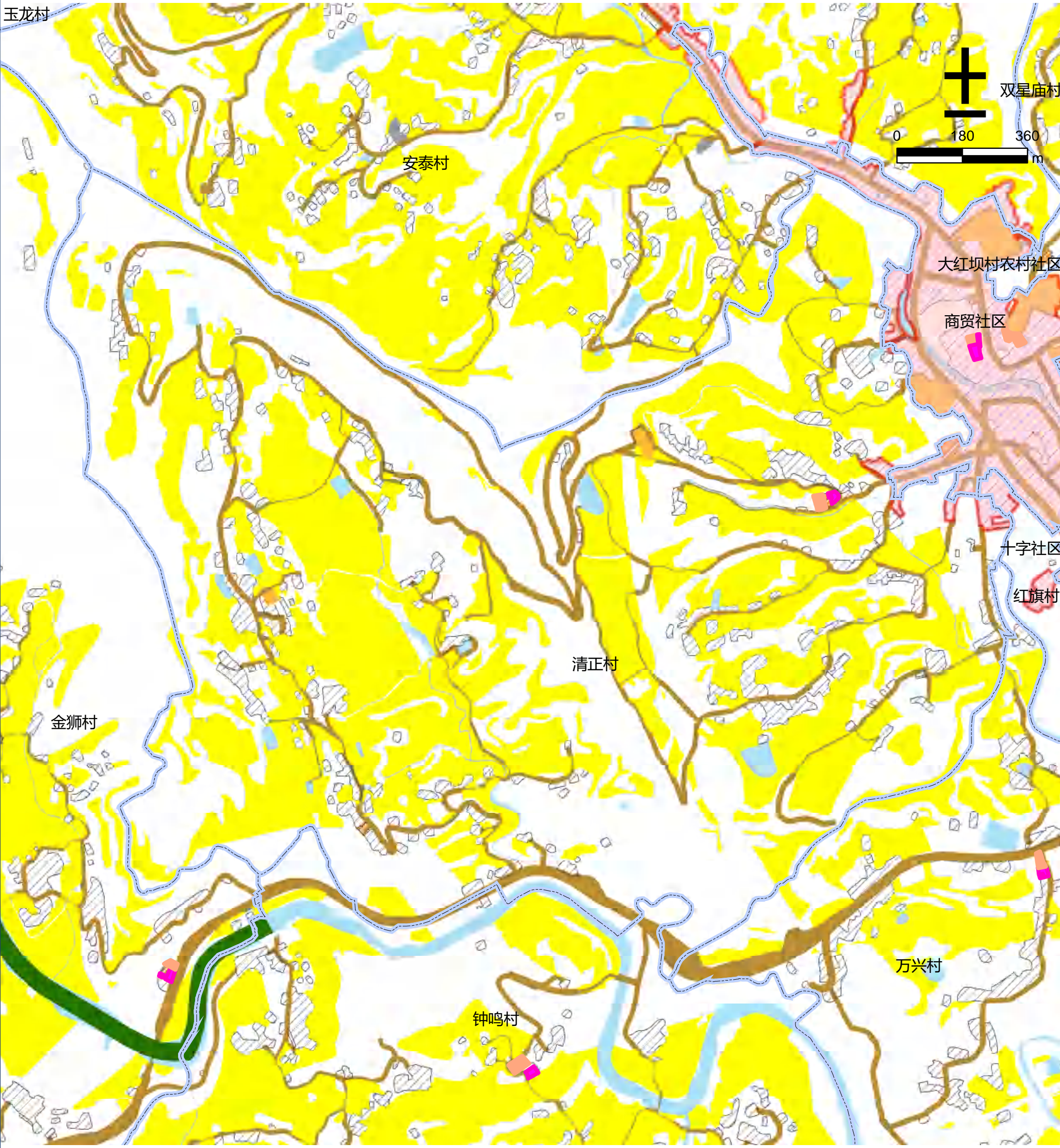


图例

- |        |        |        |            |
|--------|--------|--------|------------|
| 文化用地   | 道路用地   | 基本农田   | 农村社区服务设施用地 |
| 体育用地   | 陆地水域   | 生态红线   | 城镇住宅用地     |
| 娱乐康体用地 | 科教文卫用地 | 城镇开发边界 | 农村宅基地      |



仪陇县仪陇片区复兴镇清正村公共文化设施规划图



图例

- |        |        |        |            |
|--------|--------|--------|------------|
| 文化用地   | 道路用地   | 基本农田   | 农村社区服务设施用地 |
| 体育用地   | 陆地水域   | 生态红线   | 城镇住宅用地     |
| 娱乐康体用地 | 科教文卫用地 | 城镇开发边界 | 农村宅基地      |



仪陇县仪陇片区复兴镇商贸社区公共文化设施规划图

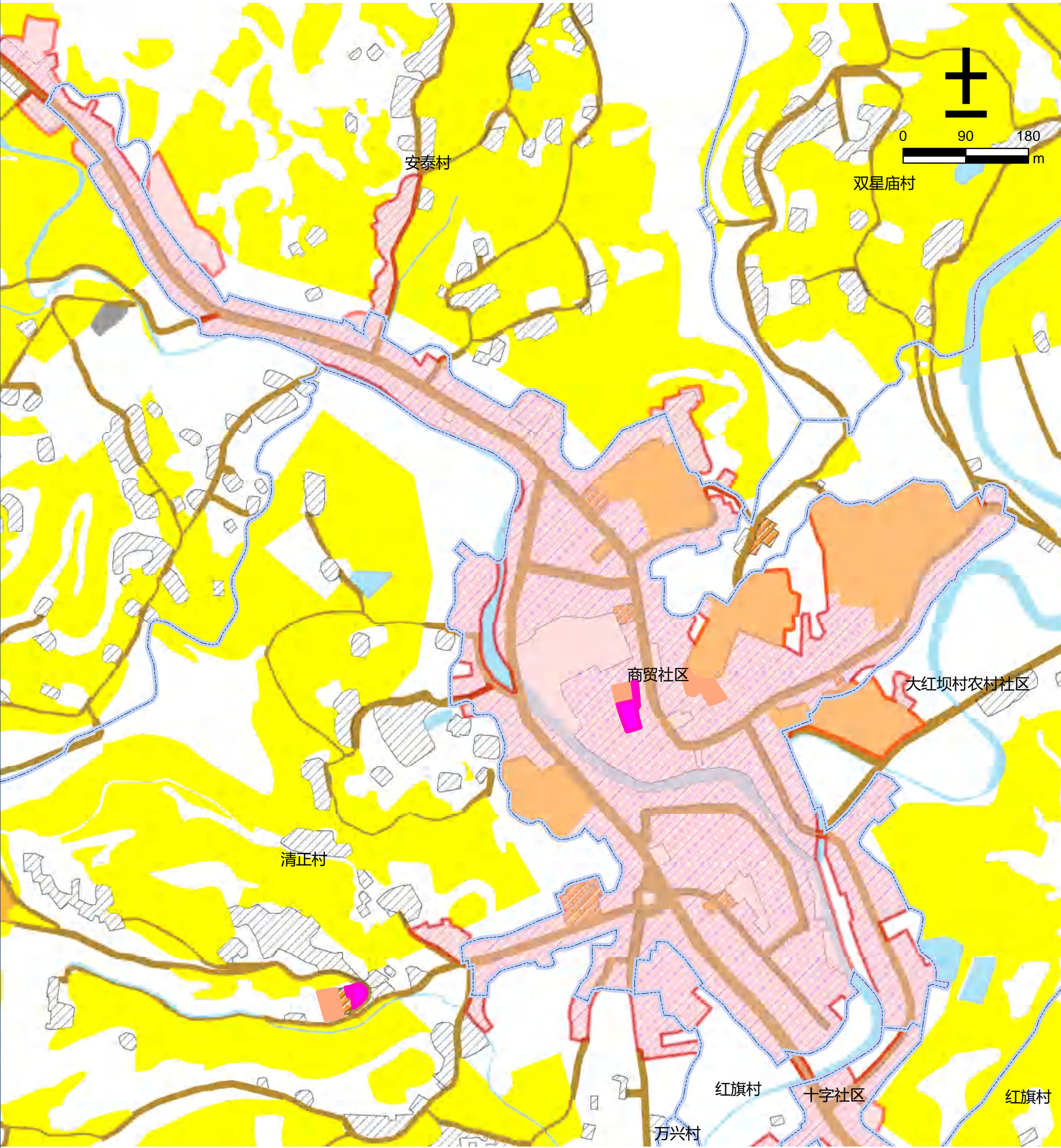


图 例

- |        |        |        |            |
|--------|--------|--------|------------|
| 文化用地   | 道路用地   | 基本农田   | 农村社区服务设施用地 |
| 体育用地   | 陆地水域   | 生态红线   | 城镇住宅用地     |
| 娱乐康体用地 | 科教文卫用地 | 城镇开发边界 | 农村宅基地      |



仪陇县仪陇片区复兴镇十字社区公共文化设施规划图

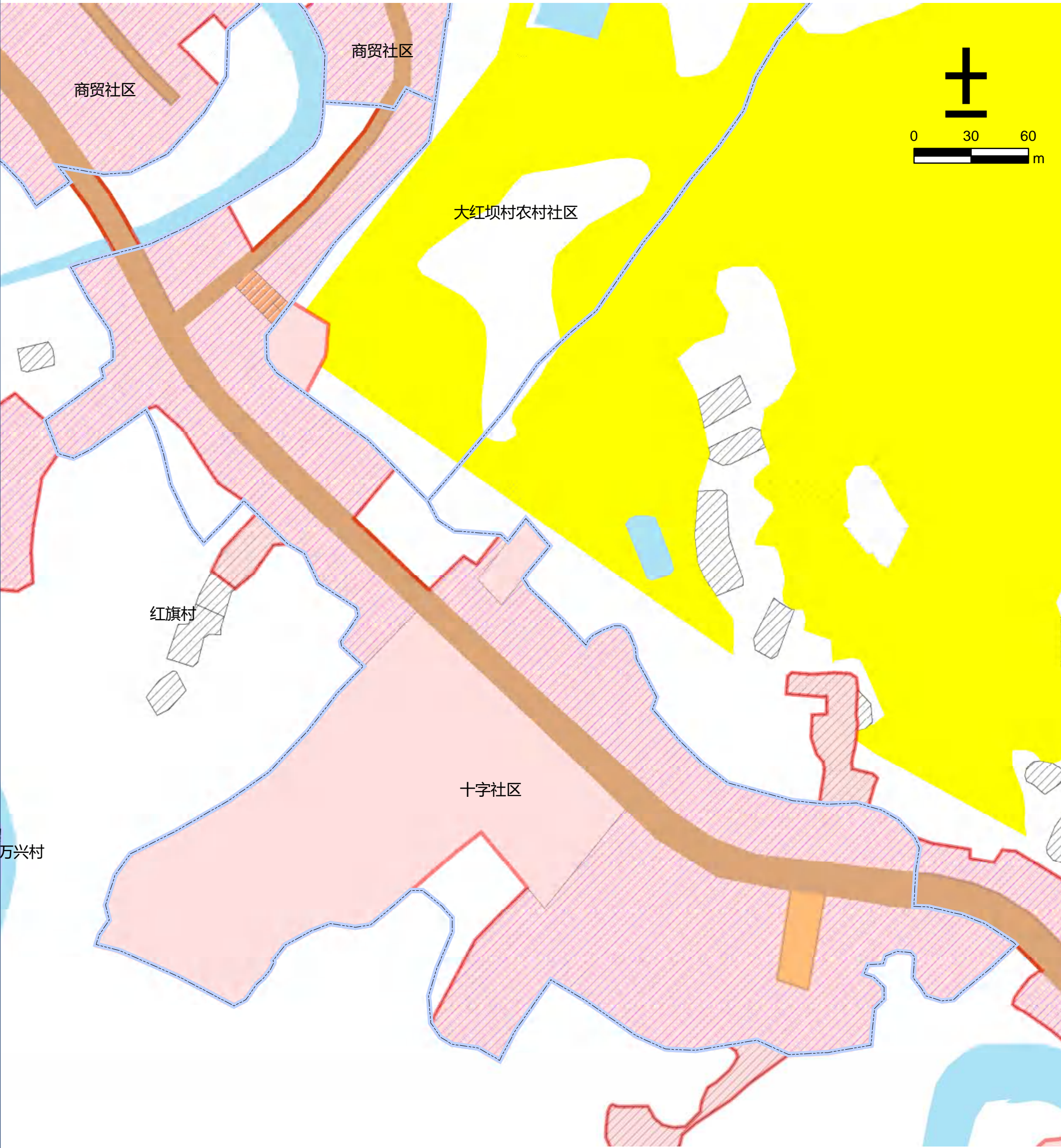


图 例

- |        |        |        |            |
|--------|--------|--------|------------|
| 文化用地   | 道路用地   | 基本农田   | 农村社区服务设施用地 |
| 体育用地   | 陆地水域   | 生态红线   | 城镇住宅用地     |
| 娱乐康体用地 | 科教文卫用地 | 城镇开发边界 | 农村宅基地      |



仪陇县仪陇片区复兴镇双星庙村公共文化设施规划图

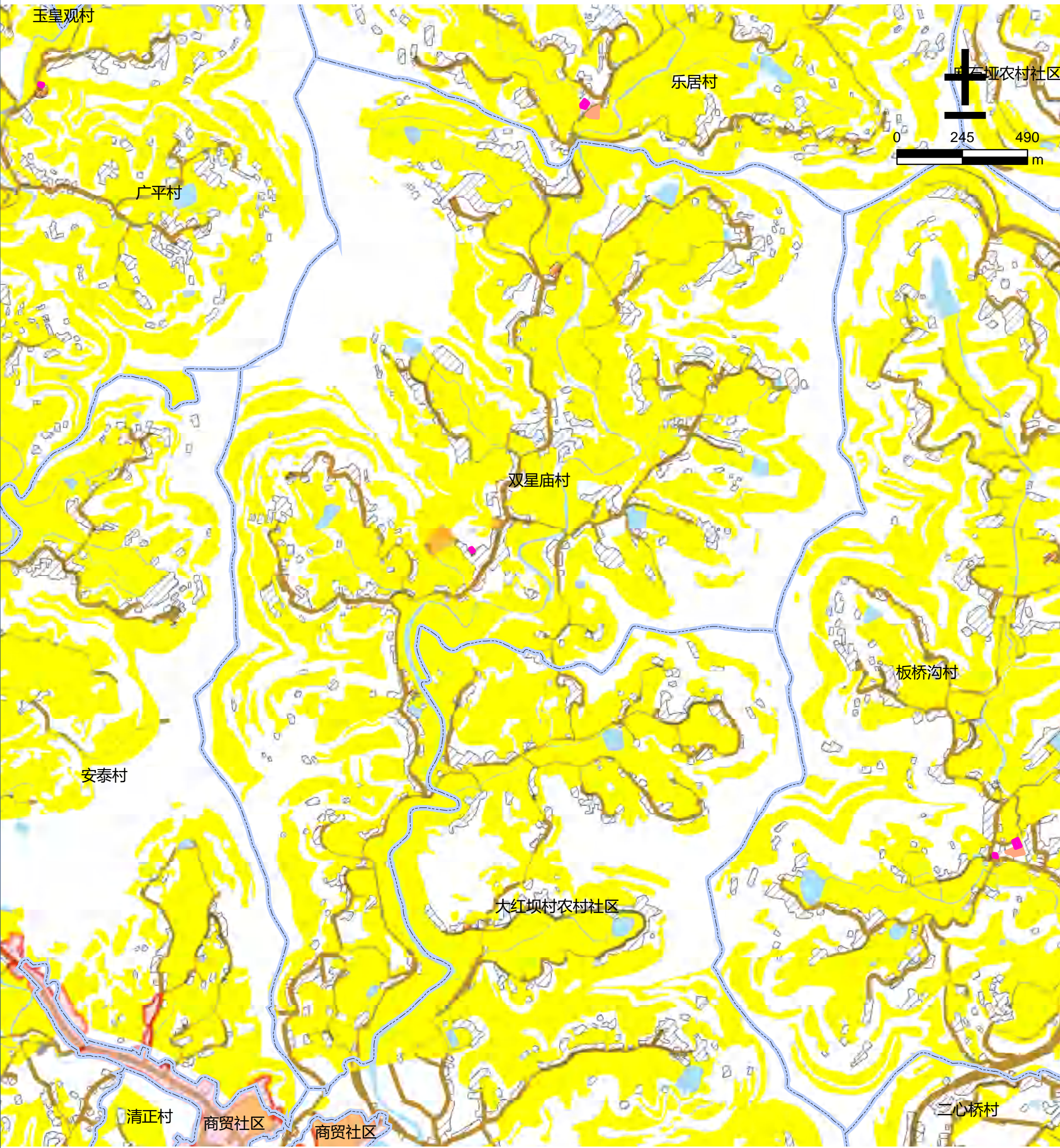
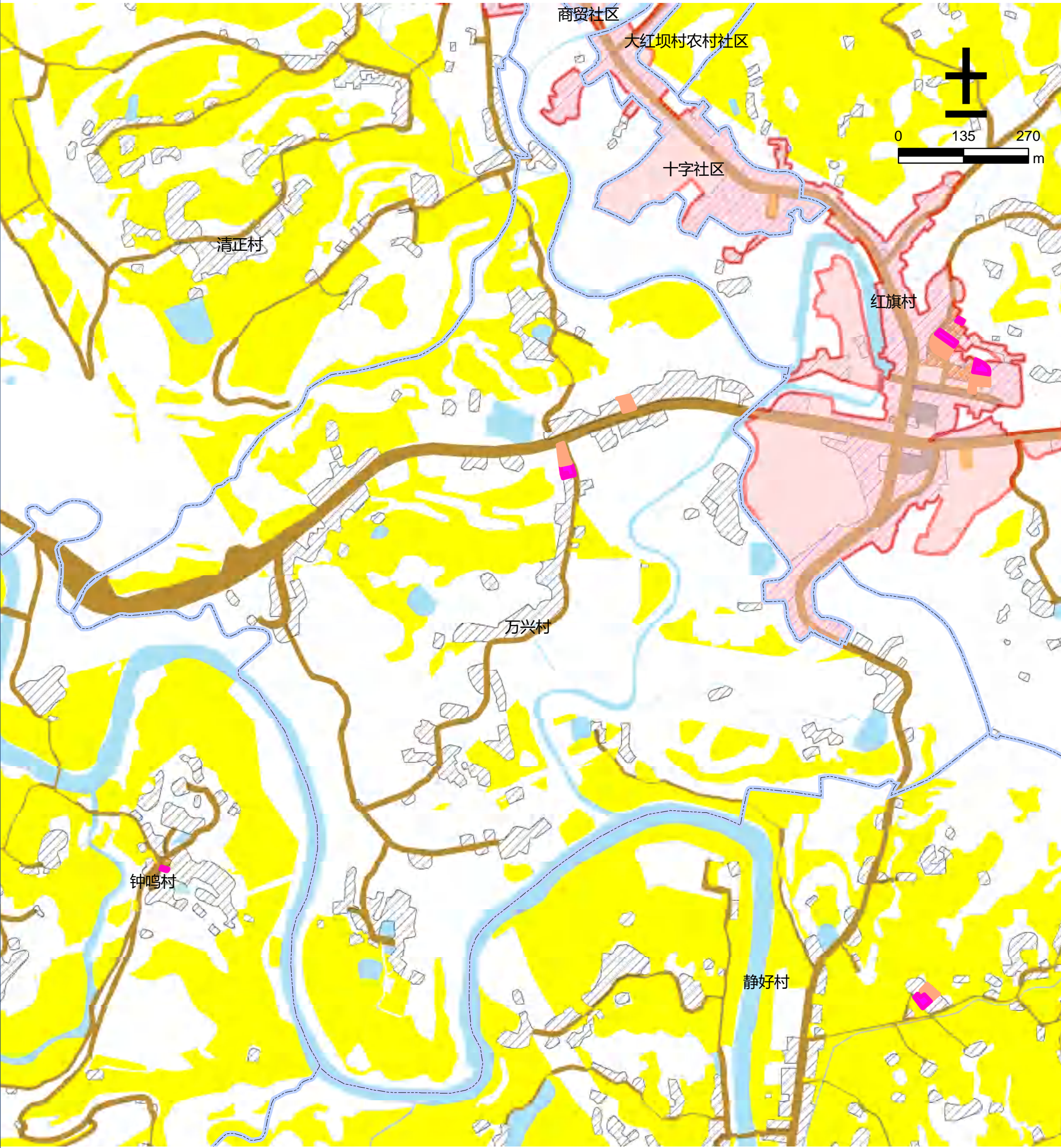


图 例

- |        |        |        |            |
|--------|--------|--------|------------|
| 文化用地   | 道路用地   | 基本农田   | 农村社区服务设施用地 |
| 体育用地   | 陆地水域   | 生态红线   | 城镇住宅用地     |
| 娱乐康体用地 | 科教文卫用地 | 城镇开发边界 | 农村宅基地      |



仪陇县仪陇片区复兴镇万兴村公共文化设施规划图

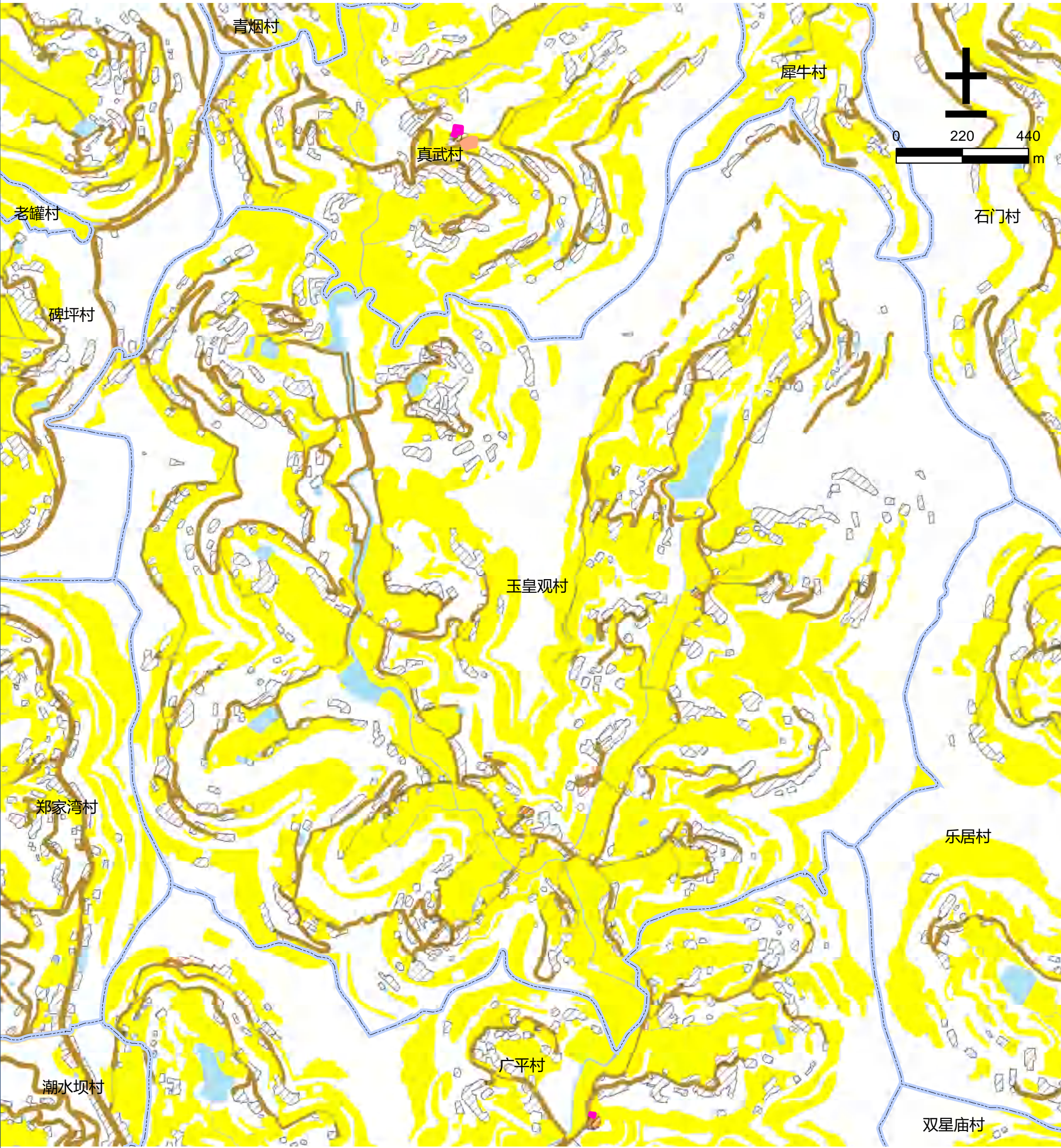


图例

- |  |        |  |        |  |        |  |            |
|--|--------|--|--------|--|--------|--|------------|
|  | 文化用地   |  | 道路用地   |  | 基本农田   |  | 农村社区服务设施用地 |
|  | 体育用地   |  | 陆地水域   |  | 生态红线   |  | 城镇住宅用地     |
|  | 娱乐康体用地 |  | 科教文卫用地 |  | 城镇开发边界 |  | 农村宅基地      |



仪陇县仪陇片区复兴镇玉皇观村公共文化设施规划图



图例

- |        |        |        |            |
|--------|--------|--------|------------|
| 文化用地   | 道路用地   | 基本农田   | 农村社区服务设施用地 |
| 体育用地   | 陆地水域   | 生态红线   | 城镇住宅用地     |
| 娱乐康体用地 | 科教文卫用地 | 城镇开发边界 | 农村宅基地      |



仪陇县仪陇片区复兴镇灶户沟村公共文化设施规划图

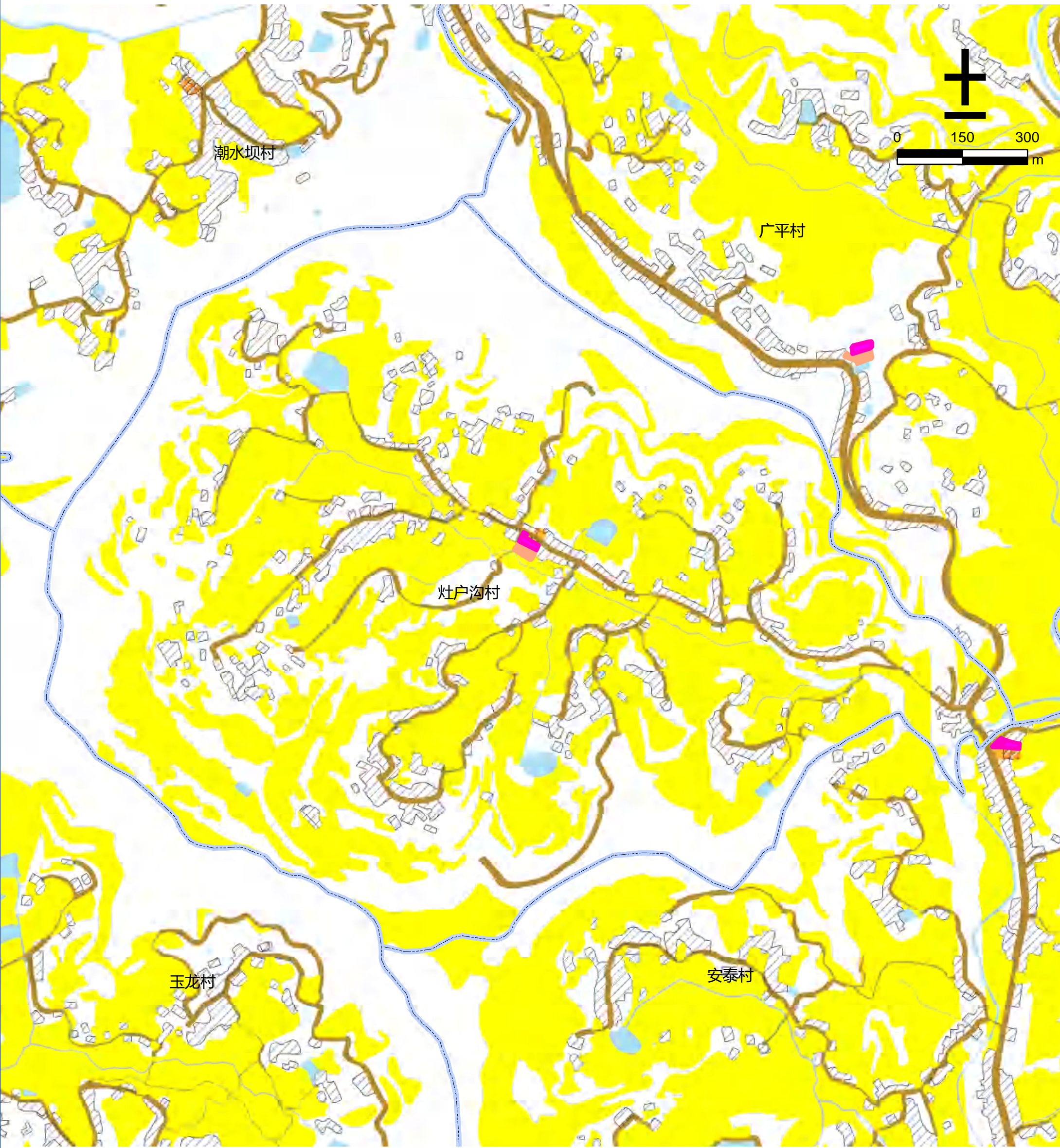
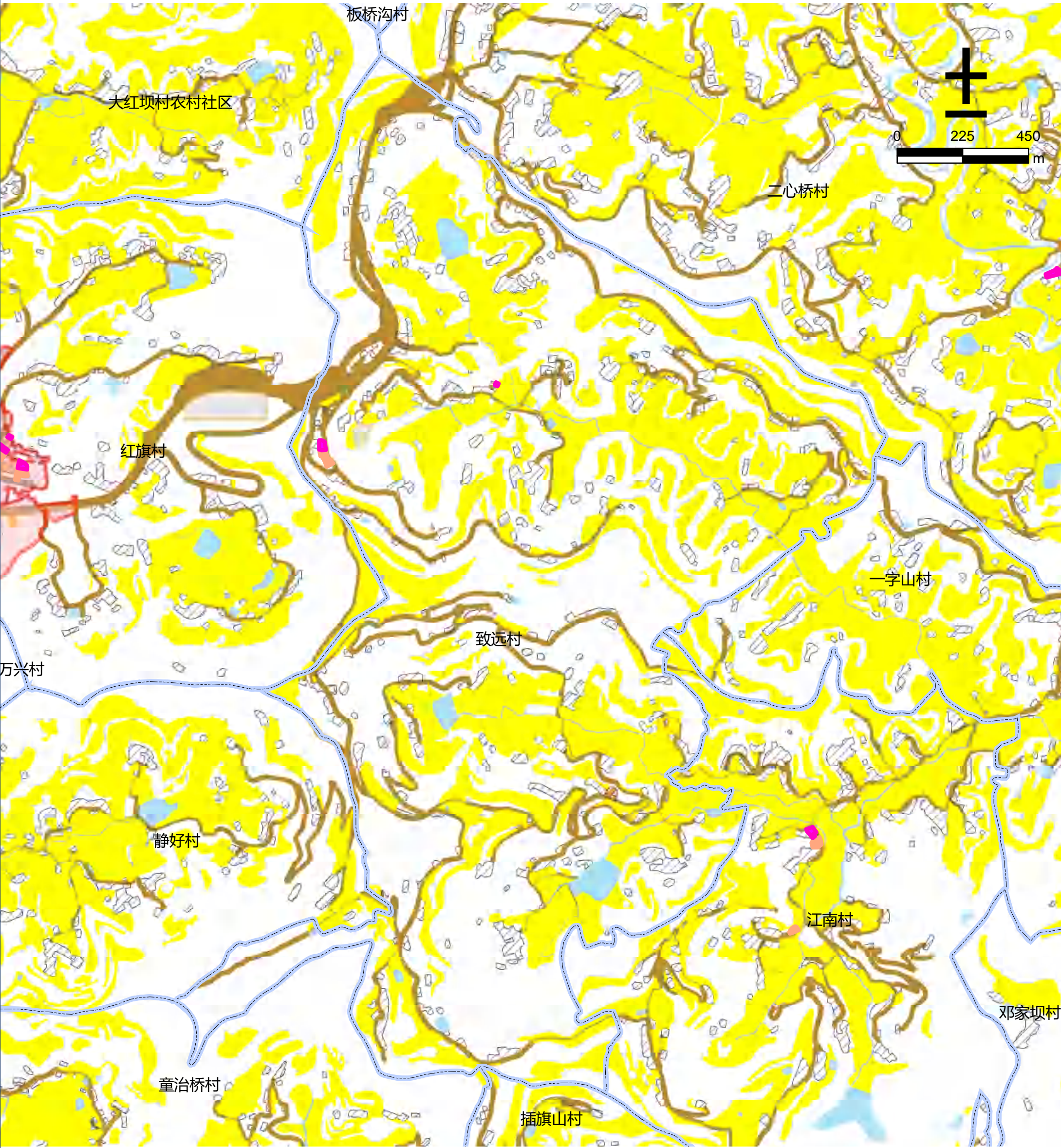


图 例

- |        |        |        |            |
|--------|--------|--------|------------|
| 文化用地   | 道路用地   | 基本农田   | 农村社区服务设施用地 |
| 体育用地   | 陆地水域   | 生态红线   | 城镇住宅用地     |
| 娱乐康体用地 | 科教文卫用地 | 城镇开发边界 | 农村宅基地      |



仪陇县仪陇片区复兴镇致远村公共文化设施规划图

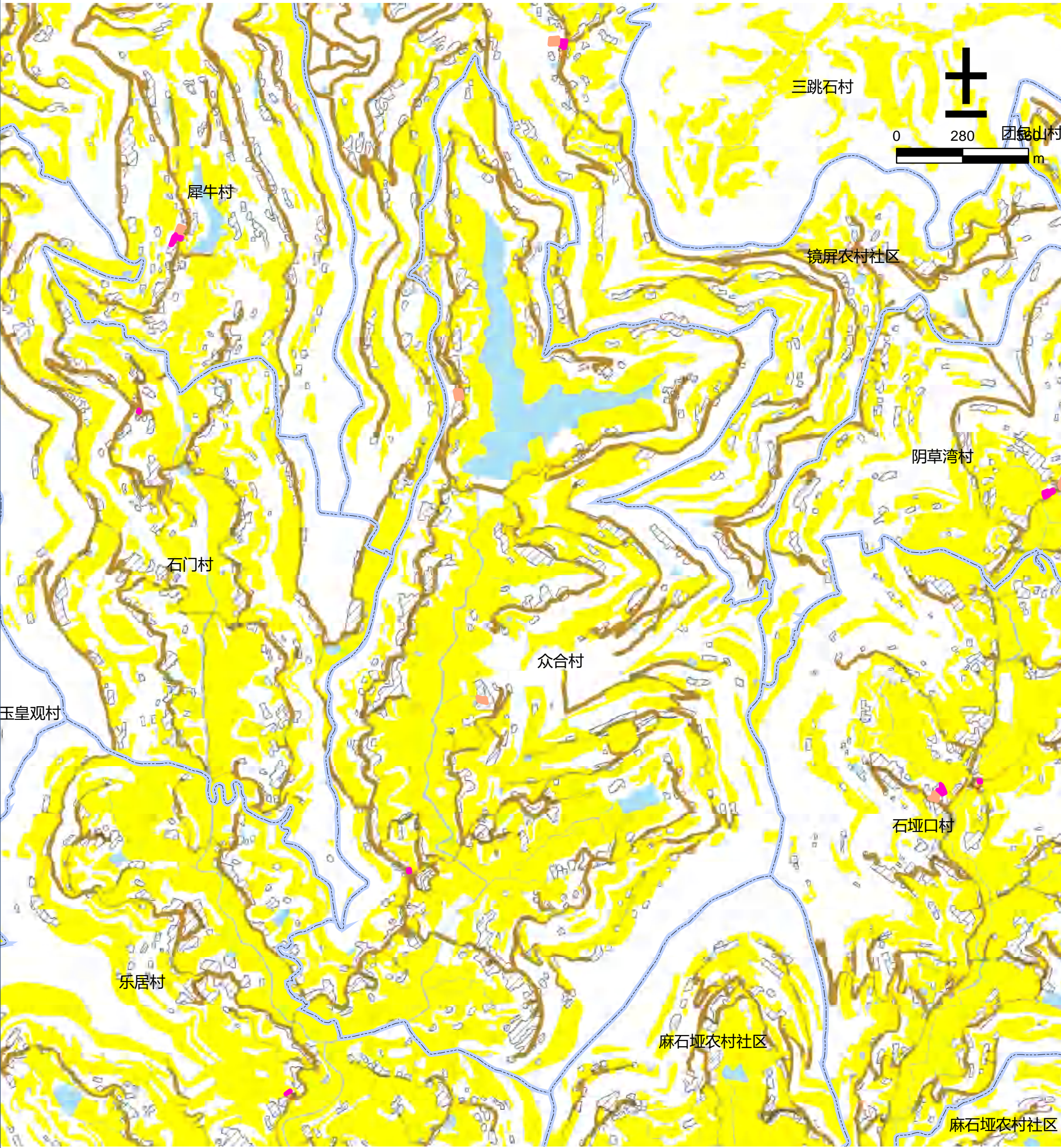


图例

- |        |        |        |            |
|--------|--------|--------|------------|
| 文化用地   | 道路用地   | 基本农田   | 农村社区服务设施用地 |
| 体育用地   | 陆地水域   | 生态红线   | 城镇住宅用地     |
| 娱乐康体用地 | 科教文卫用地 | 城镇开发边界 | 农村宅基地      |



仪陇县仪陇片区复兴镇众合村公共文化设施规划图

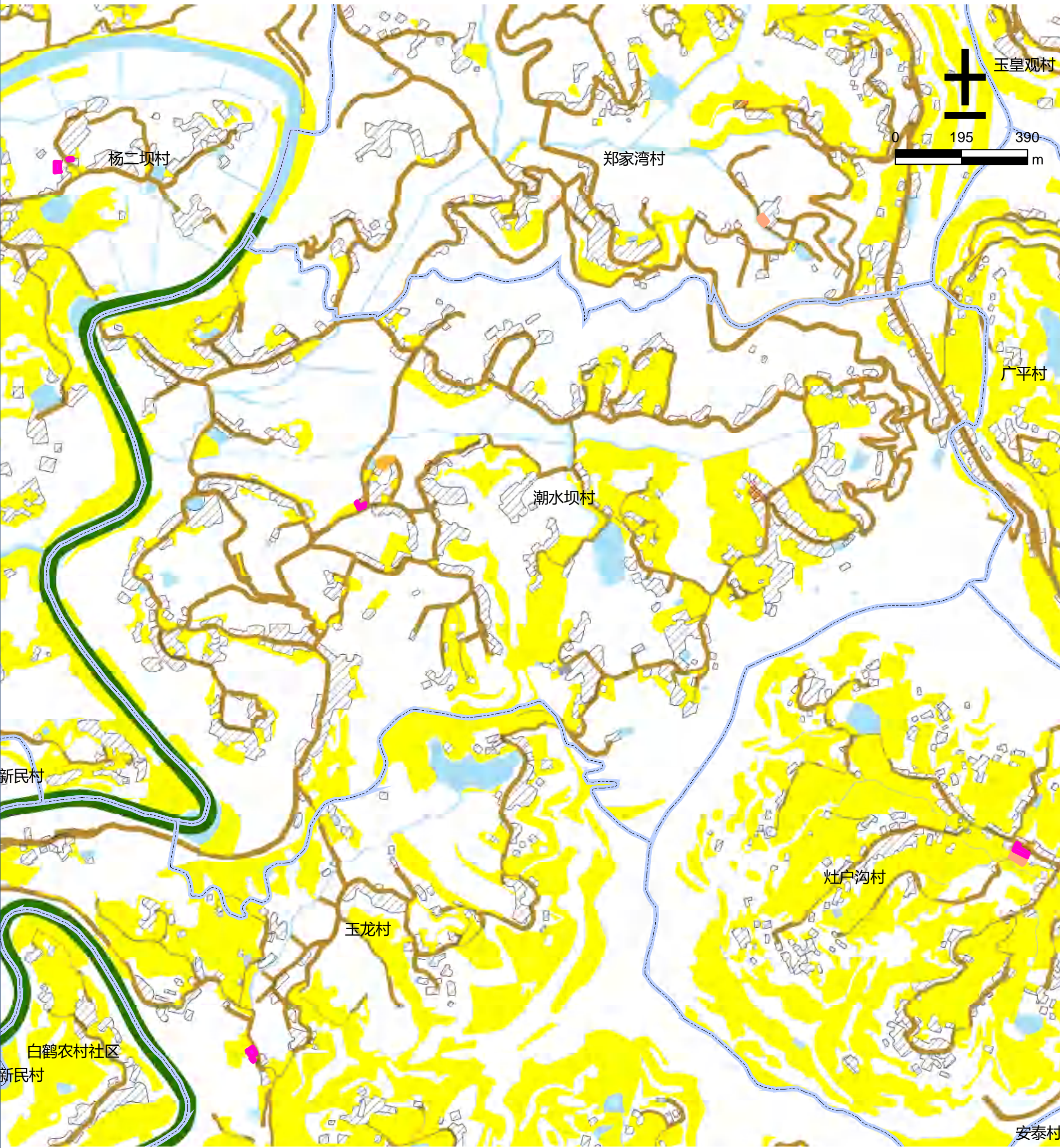


图例

- |        |        |        |            |
|--------|--------|--------|------------|
| 文化用地   | 道路用地   | 基本农田   | 农村社区服务设施用地 |
| 体育用地   | 陆地水域   | 生态红线   | 城镇住宅用地     |
| 娱乐康体用地 | 科教文卫用地 | 城镇开发边界 | 农村宅基地      |



仪陇县仪陇片区赛金镇潮水坝村公共文化设施规划图

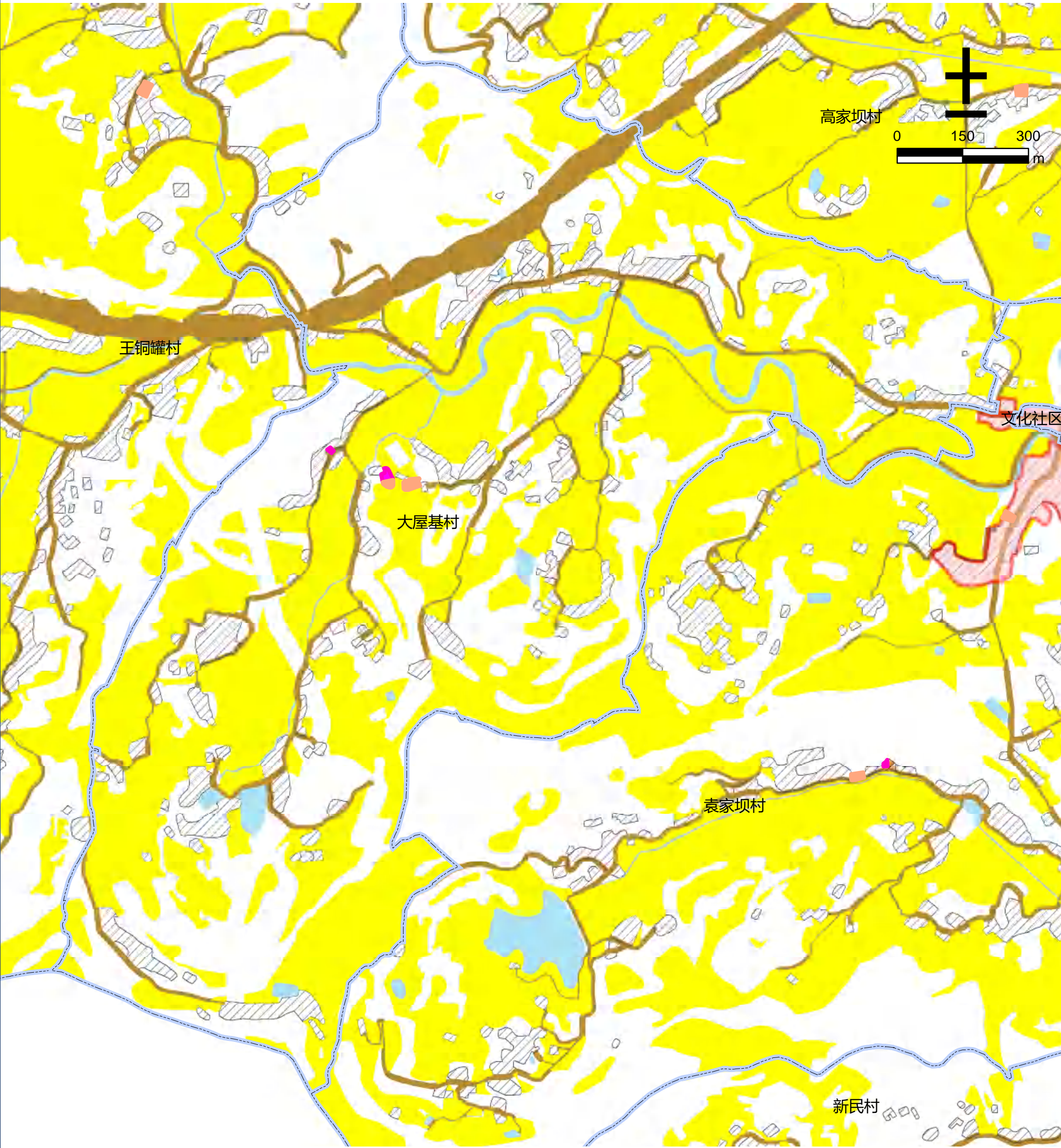


图例

- |        |        |        |            |
|--------|--------|--------|------------|
| 文化用地   | 道路用地   | 基本农田   | 农村社区服务设施用地 |
| 体育用地   | 陆地水域   | 生态红线   | 城镇住宅用地     |
| 娱乐康体用地 | 科教文卫用地 | 城镇开发边界 | 农村宅基地      |



仪陇县仪陇片区赛金镇大屋基村公共文化设施规划图



图例

- |        |        |        |            |
|--------|--------|--------|------------|
| 文化用地   | 道路用地   | 基本农田   | 农村社区服务设施用地 |
| 体育用地   | 陆地水域   | 生态红线   | 城镇住宅用地     |
| 娱乐康体用地 | 科教文卫用地 | 城镇开发边界 | 农村宅基地      |



仪陇县仪陇片区赛金镇高家坝村公共文化设施规划图

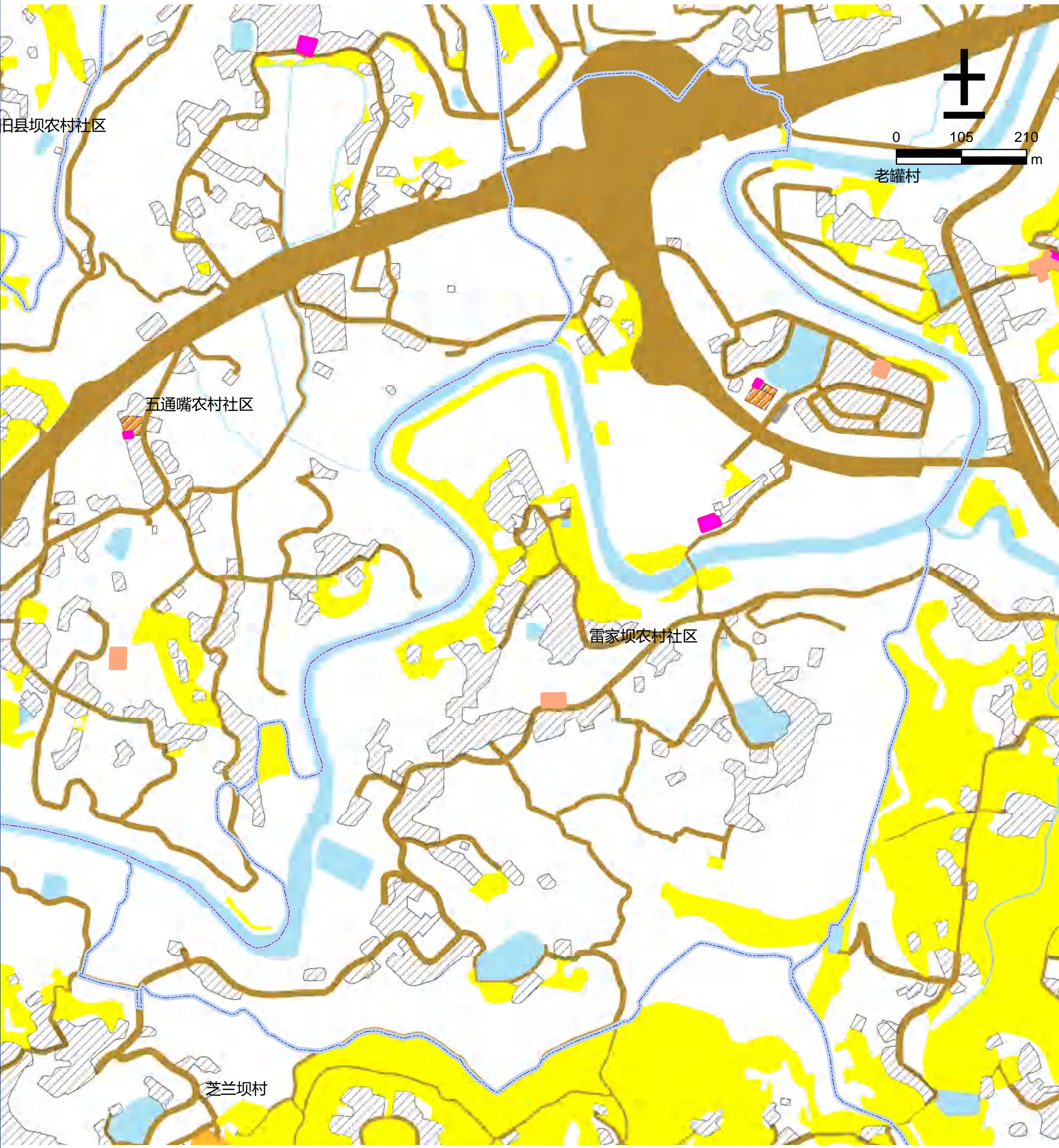


图例

- |        |        |        |            |
|--------|--------|--------|------------|
| 文化用地   | 道路用地   | 基本农田   | 农村社区服务设施用地 |
| 体育用地   | 陆地水域   | 生态红线   | 城镇住宅用地     |
| 娱乐康体用地 | 科教文卫用地 | 城镇开发边界 | 农村宅基地      |



仪陇县仪陇片区赛金镇雷家坝农村社区公共文化设施规划图



图例

- |        |        |        |            |
|--------|--------|--------|------------|
| 文化用地   | 道路用地   | 基本农田   | 农村社区服务设施用地 |
| 体育用地   | 陆地水域   | 生态红线   | 城镇住宅用地     |
| 娱乐康体用地 | 科教文卫用地 | 城镇开发边界 | 农村宅基地      |



仪陇县仪陇片区赛金镇王铜罐村公共文化设施规划图

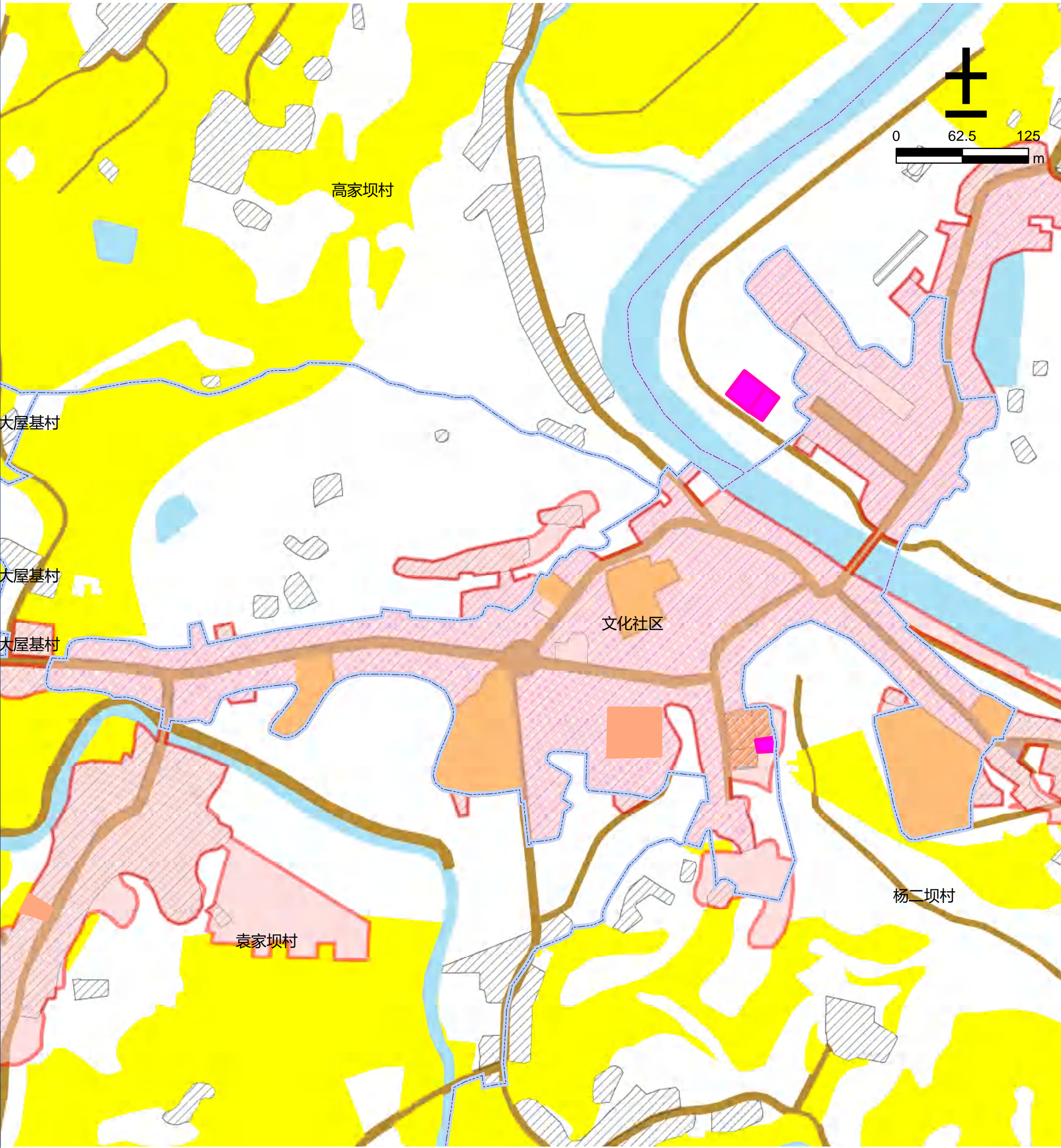


图例

- |        |        |        |            |
|--------|--------|--------|------------|
| 文化用地   | 道路用地   | 基本农田   | 农村社区服务设施用地 |
| 体育用地   | 陆地水域   | 生态红线   | 城镇住宅用地     |
| 娱乐康体用地 | 科教文卫用地 | 城镇开发边界 | 农村宅基地      |



仪陇县仪陇片区赛金镇文化社区公共文化设施规划图

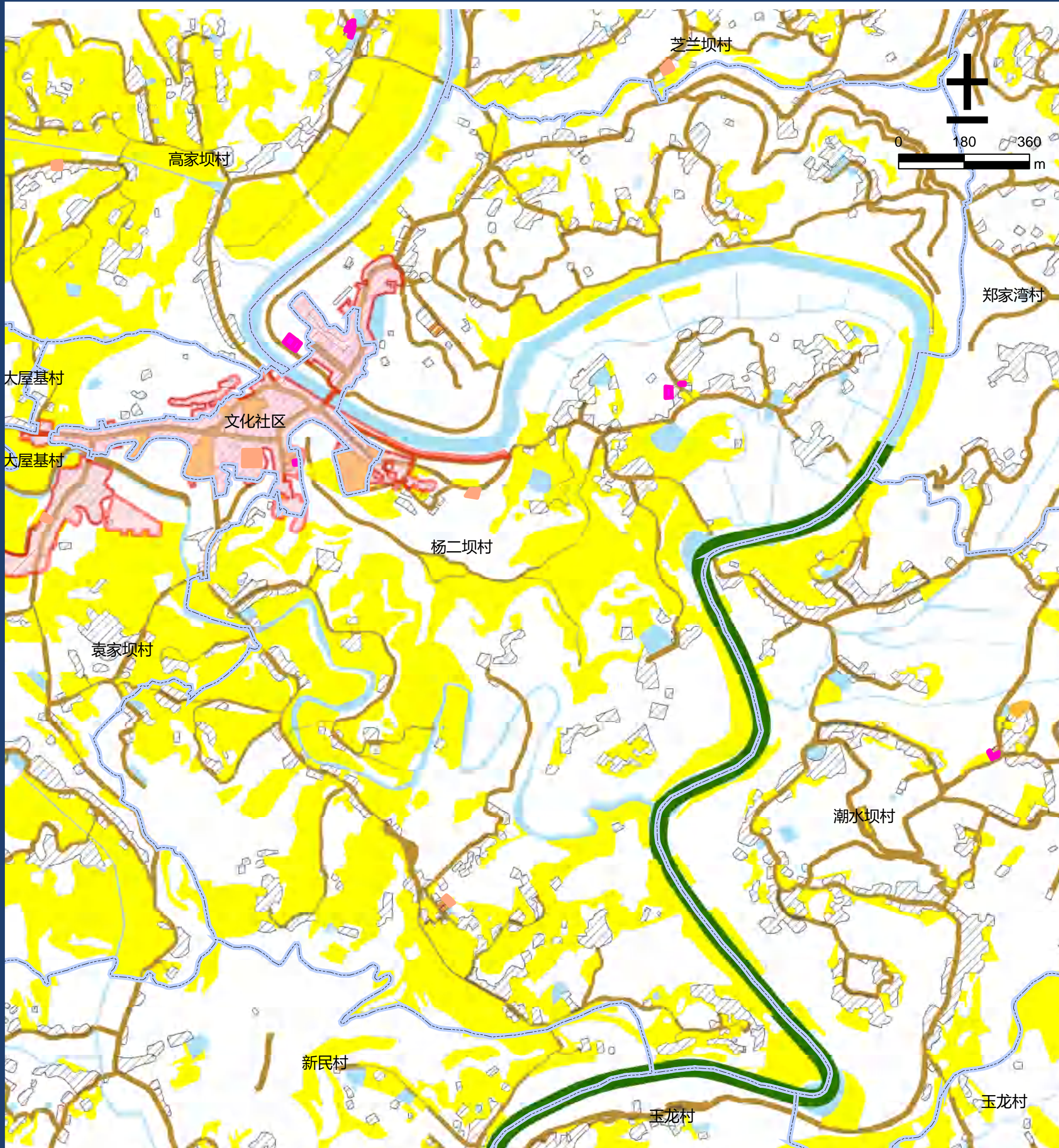


图例













- |        |        |        |            |
|--------|--------|--------|------------|
| 文化用地   | 道路用地   | 基本农田   | 农村社区服务设施用地 |
| 体育用地   | 陆地水域   | 生态红线   | 城镇住宅用地     |
| 娱乐康体用地 | 科教文卫用地 | 城镇开发边界 | 农村宅基地      |



# 仪陇县仪陇片区赛金镇杨二坝村公共文化设施规划图



图例

- |   |        |   |        |   |        |   |            |
|---|--------|---|--------|---|--------|---|------------|
|  | 文化用地   |  | 道路用地   |  | 基本农田   |  | 农村社区服务设施用地 |
|  | 体育用地   |  | 陆地水域   |  | 生态红线   |  | 城镇住宅用地     |
|  | 娱乐康体用地 |  | 科教文卫用地 |  | 城镇开发边界 |  | 农村宅基地      |



仪陇县仪陇片区赛金镇仪陇沟村公共文化设施规划图

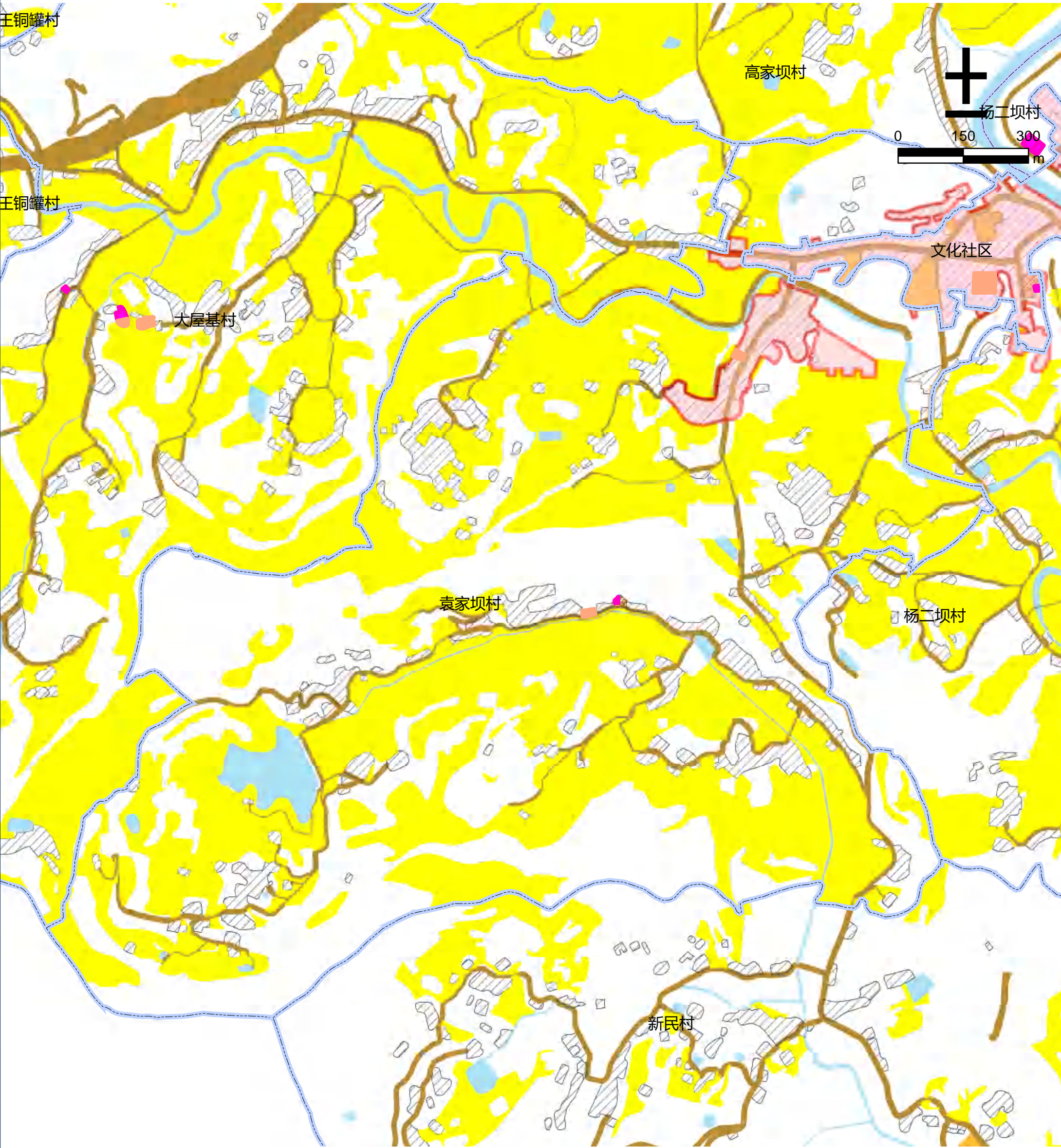


图 例

- |        |        |        |            |
|--------|--------|--------|------------|
| 文化用地   | 道路用地   | 基本农田   | 农村社区服务设施用地 |
| 体育用地   | 陆地水域   | 生态红线   | 城镇住宅用地     |
| 娱乐康体用地 | 科教文卫用地 | 城镇开发边界 | 农村宅基地      |



仪陇县仪陇片区赛金镇袁家坝村公共文化设施规划图

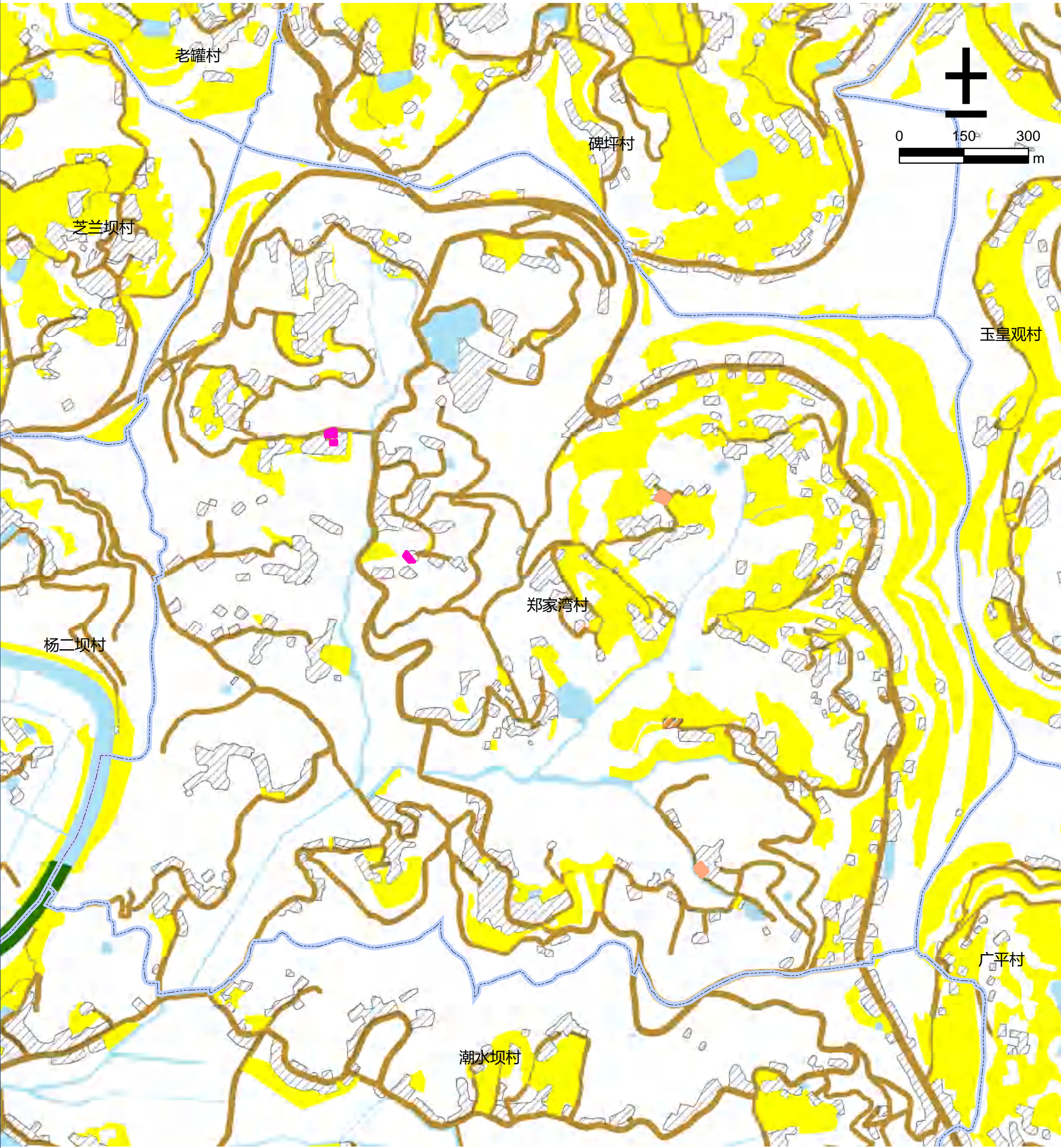


图例

- |        |        |        |            |
|--------|--------|--------|------------|
| 文化用地   | 道路用地   | 基本农田   | 农村社区服务设施用地 |
| 体育用地   | 陆地水域   | 生态红线   | 城镇住宅用地     |
| 娱乐康体用地 | 科教文卫用地 | 城镇开发边界 | 农村宅基地      |



仪陇县仪陇片区赛金镇郑家湾村公共文化设施规划图



图例

- |        |        |        |            |
|--------|--------|--------|------------|
| 文化用地   | 道路用地   | 基本农田   | 农村社区服务设施用地 |
| 体育用地   | 陆地水域   | 生态红线   | 城镇住宅用地     |
| 娱乐康体用地 | 科教文卫用地 | 城镇开发边界 | 农村宅基地      |



仪陇县仪陇片区赛金镇芝兰坝村公共文化设施规划图



图例

- |        |        |        |            |
|--------|--------|--------|------------|
| 文化用地   | 道路用地   | 基本农田   | 农村社区服务设施用地 |
| 体育用地   | 陆地水域   | 生态红线   | 城镇住宅用地     |
| 娱乐康体用地 | 科教文卫用地 | 城镇开发边界 | 农村宅基地      |



仪陇县仪陇片区双胜镇白鹤农村社区公共文化设施规划图

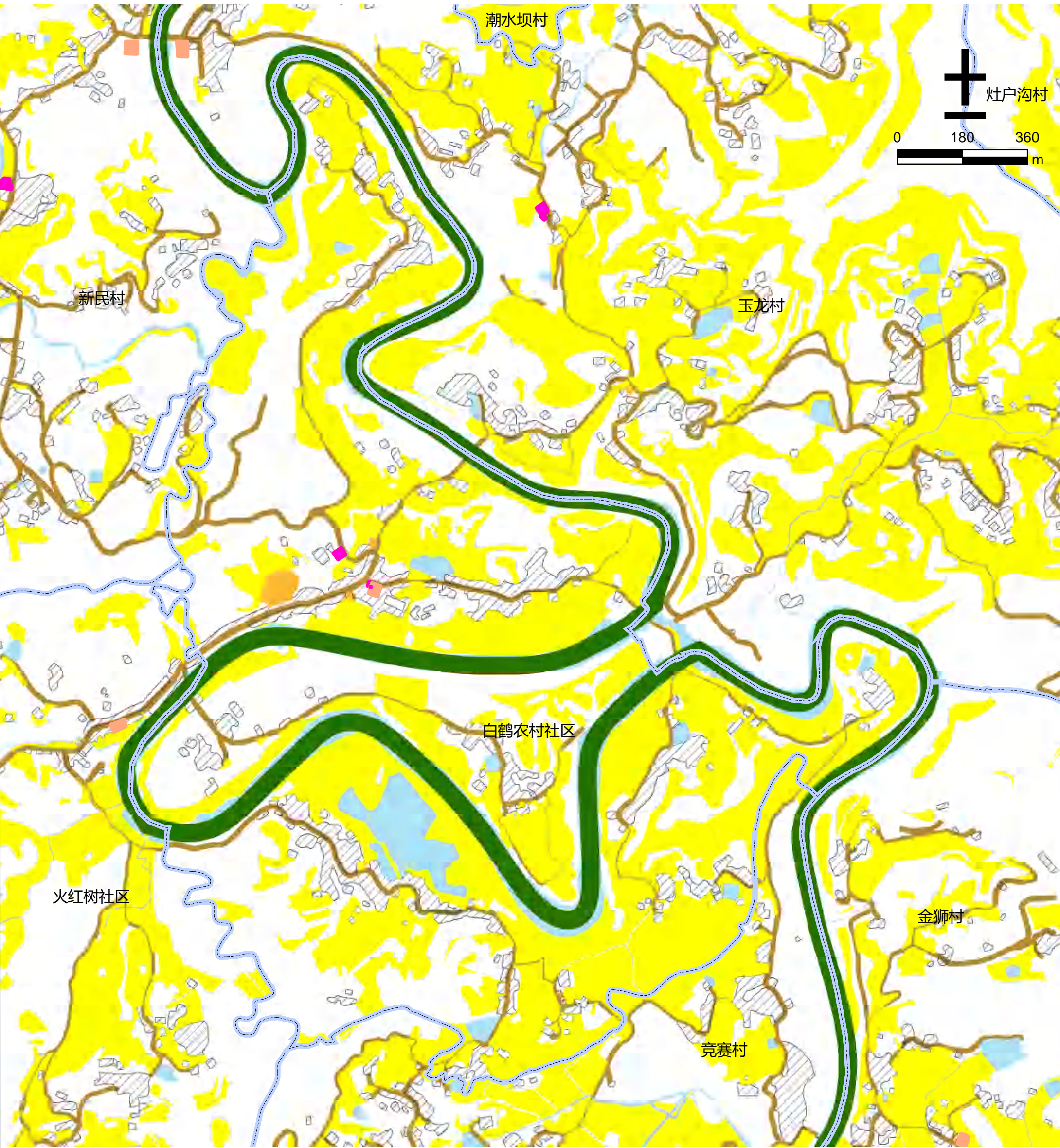
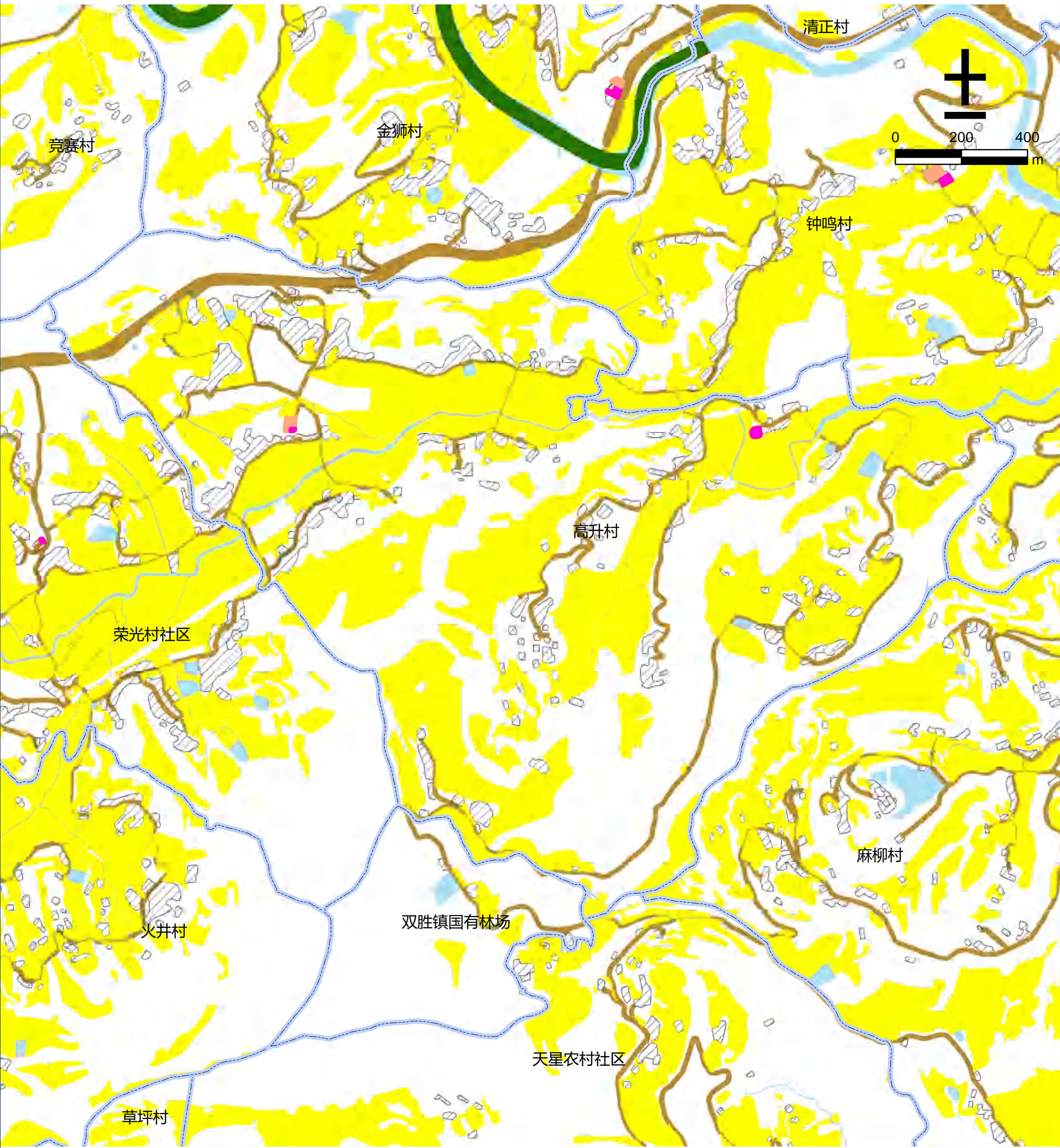


图 例













- |        |        |        |            |
|--------|--------|--------|------------|
| 文化用地   | 道路用地   | 基本农田   | 农村社区服务设施用地 |
| 体育用地   | 陆地水域   | 生态红线   | 城镇住宅用地     |
| 娱乐康体用地 | 科教文卫用地 | 城镇开发边界 | 农村宅基地      |



仪陇县仪陇片区双胜镇高升村公共文化设施规划图



图例

- |  |  |  |  |
|--|--|--|--|
|  文化用地   |  道路用地   |  基本农田   |  农村社区服务设施用地 |
|  体育用地   |  陆地水域   |  生态红线   |  城镇住宅用地     |
|  娱乐康体用地 |  科教文卫用地 |  城镇开发边界 |  农村宅基地      |



仪陇县仪陇片区双胜镇果园村公共文化设施规划图

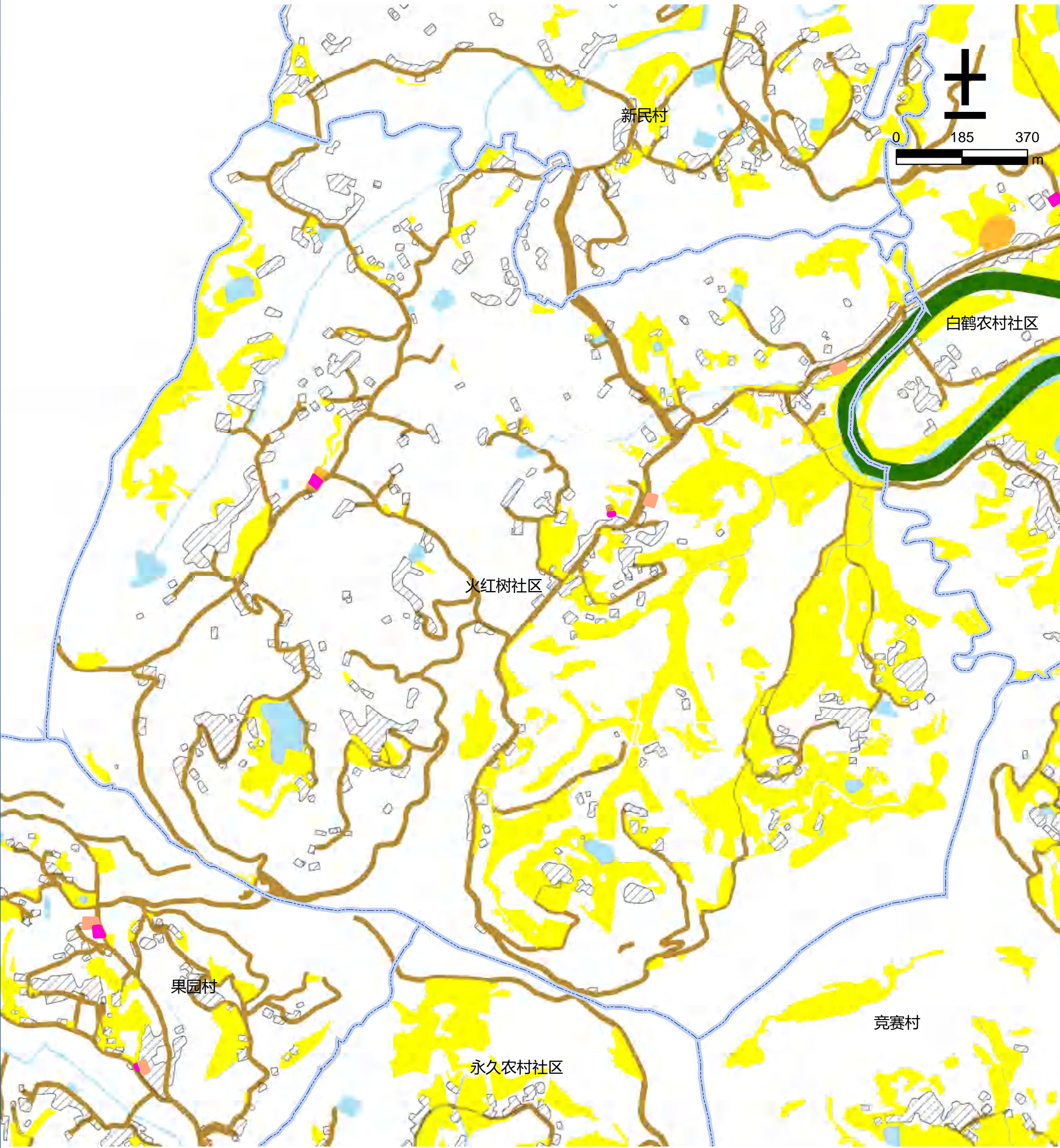


图例

- |        |        |        |            |
|--------|--------|--------|------------|
| 文化用地   | 道路用地   | 基本农田   | 农村社区服务设施用地 |
| 体育用地   | 陆地水域   | 生态红线   | 城镇住宅用地     |
| 娱乐康体用地 | 科教文卫用地 | 城镇开发边界 | 农村宅基地      |



仪陇县仪陇片区双胜镇火红树社区公共文化设施规划图 ■

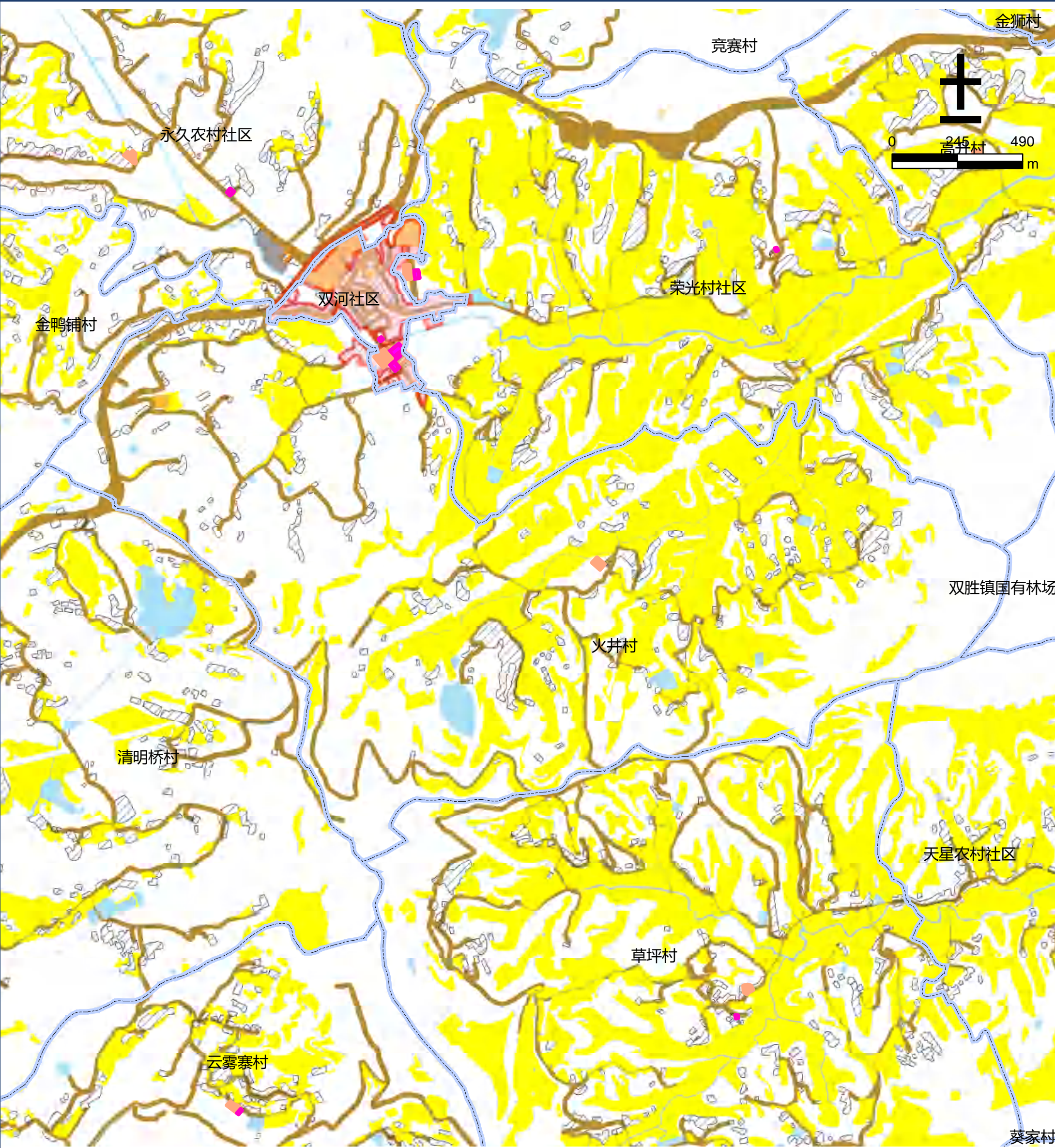


图例

- |          |          |          |              |
|----------|----------|----------|--------------|
| ■ 文化用地   | ■ 道路用地   | ■ 基本农田   | ■ 农村社区服务设施用地 |
| ■ 体育用地   | ■ 陆地水域   | ■ 生态红线   | ■ 城镇住宅用地     |
| ■ 娱乐康体用地 | ■ 科教文卫用地 | ■ 城镇开发边界 | ■ 农村宅基地      |



仪陇县仪陇片区双胜镇火井村公共文化设施规划图

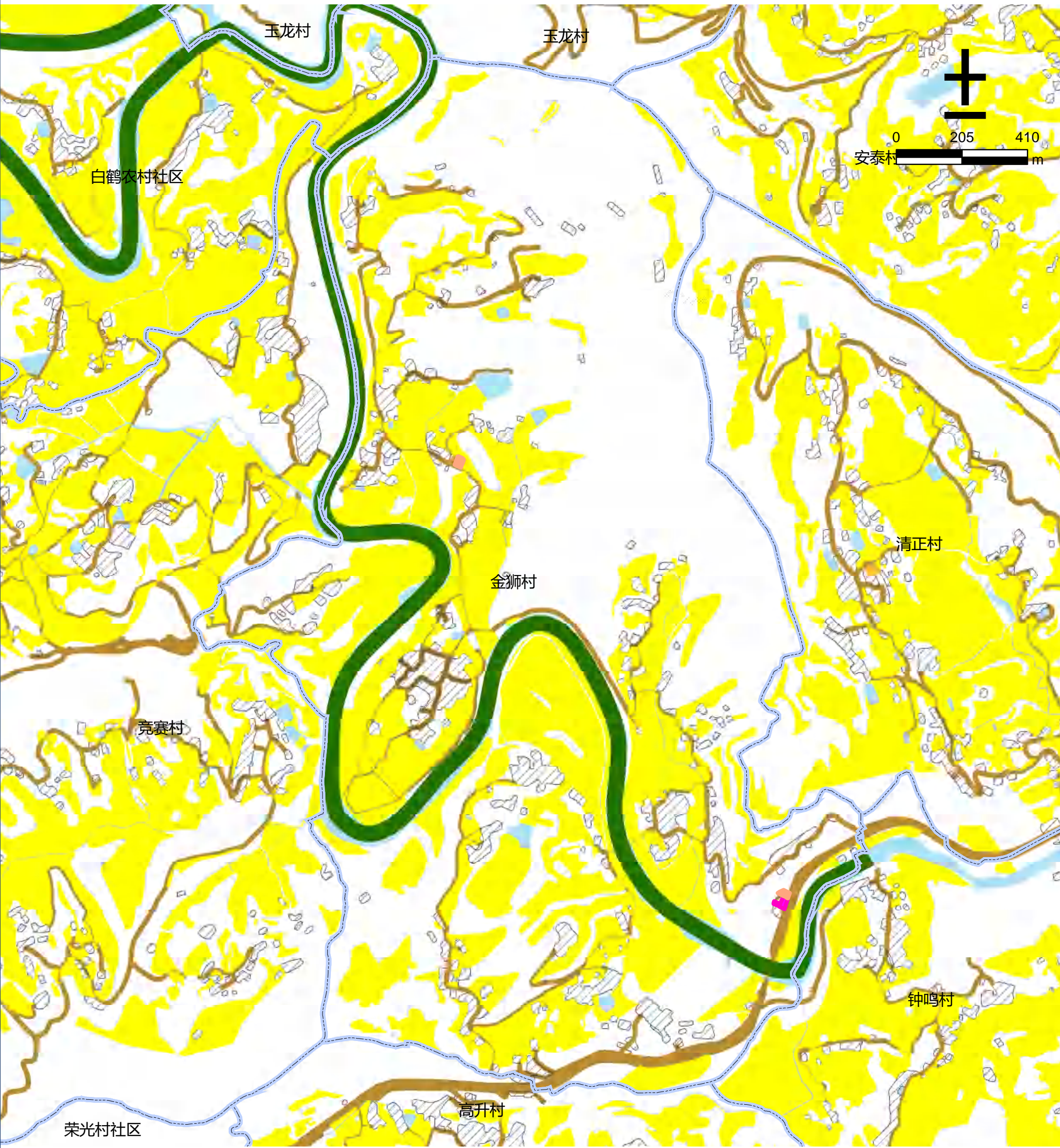


图例

- |        |        |        |            |
|--------|--------|--------|------------|
| 文化用地   | 道路用地   | 基本农田   | 农村社区服务设施用地 |
| 体育用地   | 陆地水域   | 生态红线   | 城镇住宅用地     |
| 娱乐康体用地 | 科教文卫用地 | 城镇开发边界 | 农村宅基地      |



仪陇县仪陇片区双胜镇金狮村公共文化设施规划图

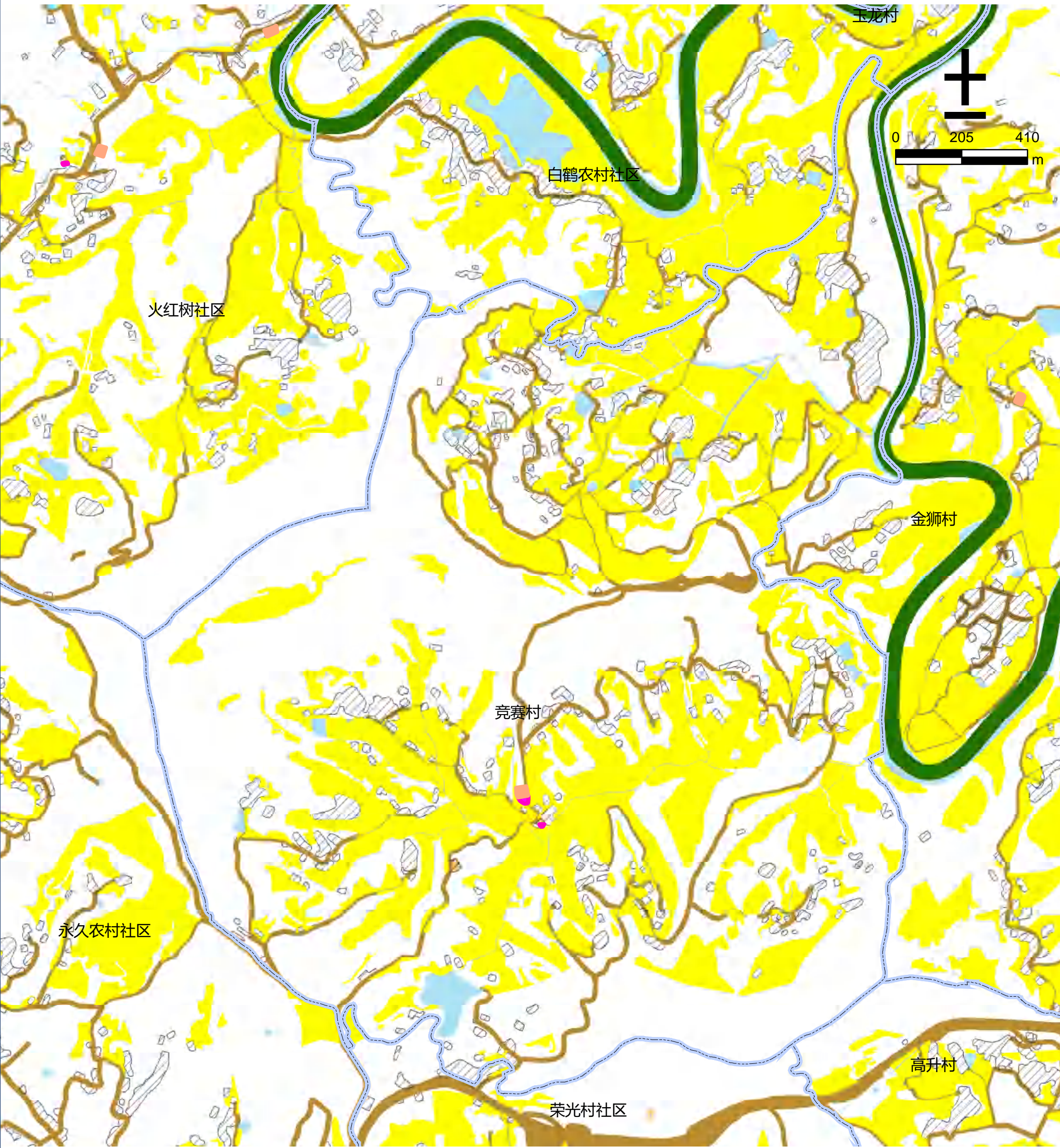


图例

- |        |        |        |            |
|--------|--------|--------|------------|
| 文化用地   | 道路用地   | 基本农田   | 农村社区服务设施用地 |
| 体育用地   | 陆地水域   | 生态红线   | 城镇住宅用地     |
| 娱乐康体用地 | 科教文卫用地 | 城镇开发边界 | 农村宅基地      |



仪陇县仪陇片区双胜镇竞赛村公共文化设施规划图



图例

- |        |        |        |            |
|--------|--------|--------|------------|
| 文化用地   | 道路用地   | 基本农田   | 农村社区服务设施用地 |
| 体育用地   | 陆地水域   | 生态红线   | 城镇住宅用地     |
| 娱乐康体用地 | 科教文卫用地 | 城镇开发边界 | 农村宅基地      |



仪陇县仪陇片区双胜镇荣光村社区公共文化设施规划图 ■

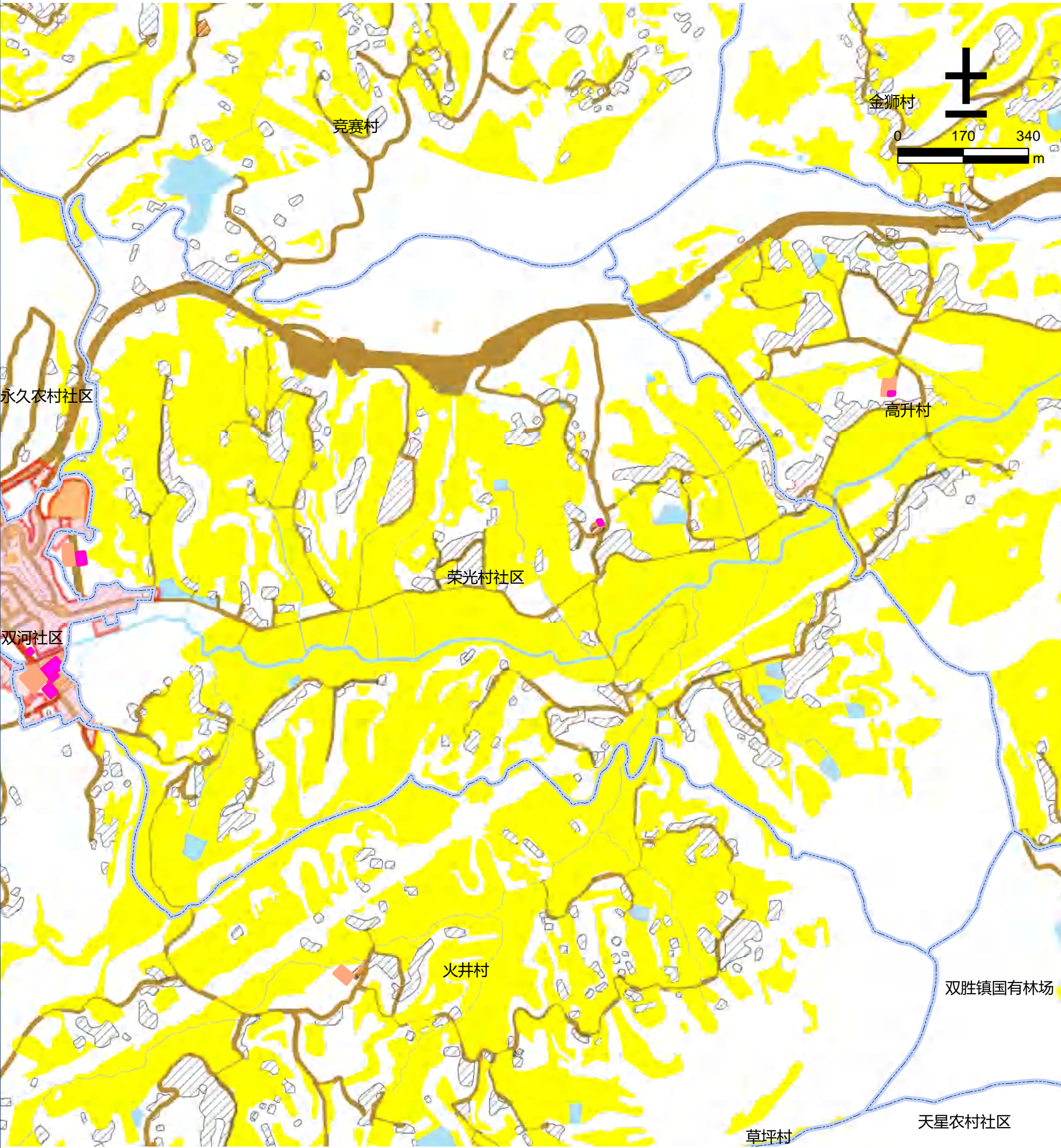
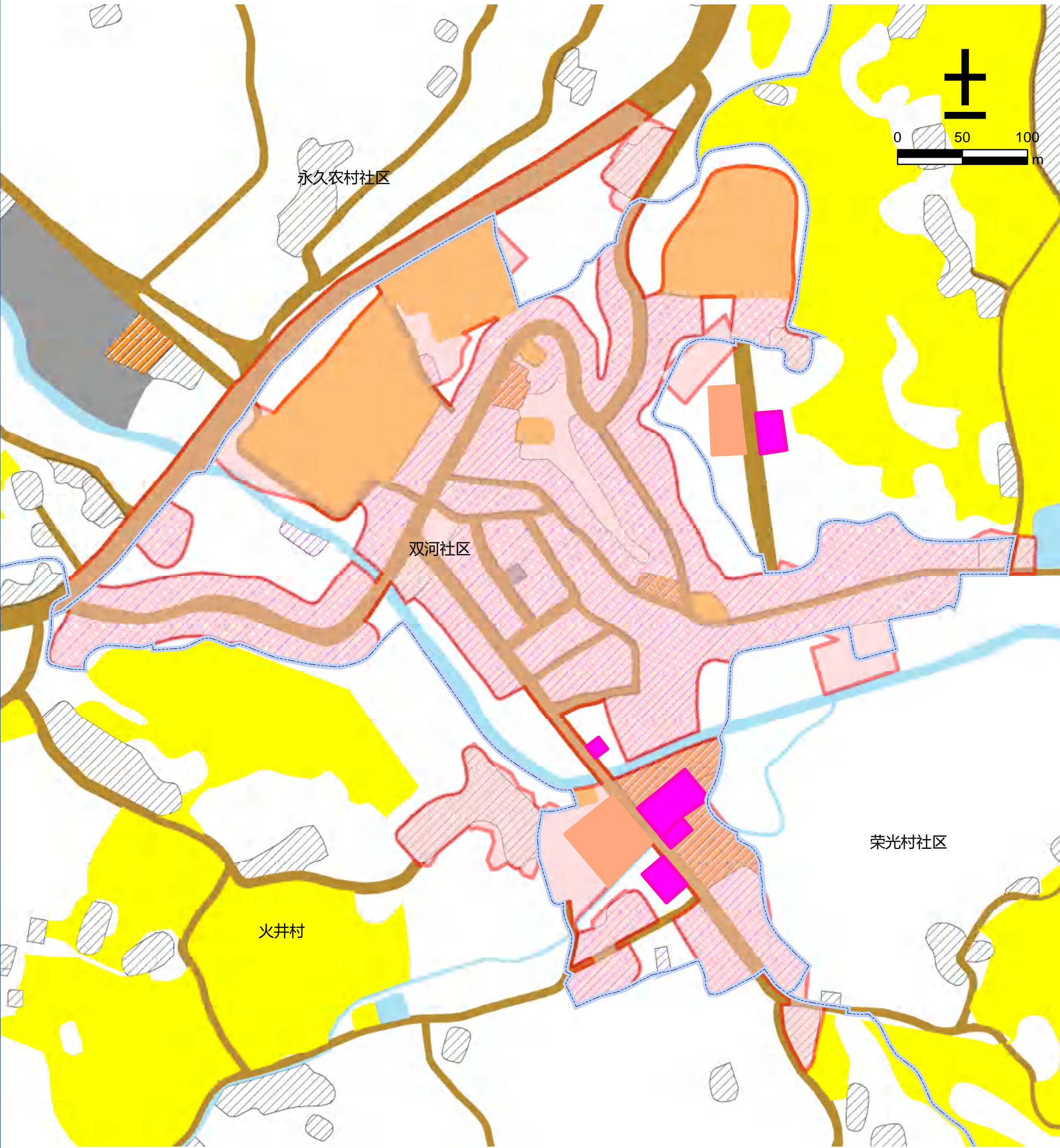


图 例

- |        |        |        |            |
|--------|--------|--------|------------|
| 文化用地   | 道路用地   | 基本农田   | 农村社区服务设施用地 |
| 体育用地   | 陆地水域   | 生态红线   | 城镇住宅用地     |
| 娱乐康体用地 | 科教文卫用地 | 城镇开发边界 | 农村宅基地      |



仪陇县仪陇片区双胜镇双河社区公共文化设施规划图



图例

- |        |        |        |            |
|--------|--------|--------|------------|
| 文化用地   | 道路用地   | 基本农田   | 农村社区服务设施用地 |
| 体育用地   | 陆地水域   | 生态红线   | 城镇住宅用地     |
| 娱乐康体用地 | 科教文卫用地 | 城镇开发边界 | 农村宅基地      |



仪陇县仪陇片区双胜镇双胜镇国有林场公共文化设施规划图

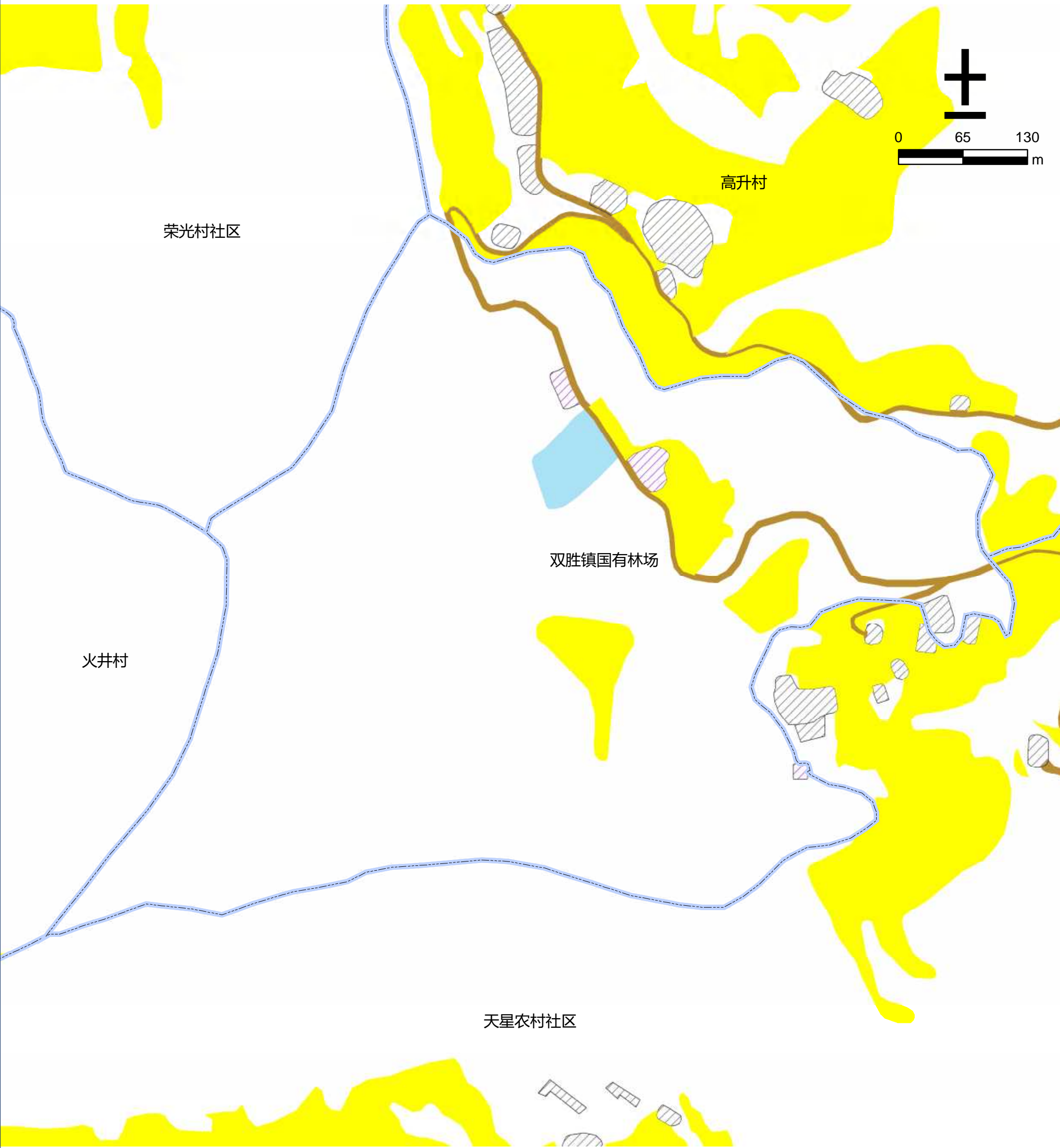
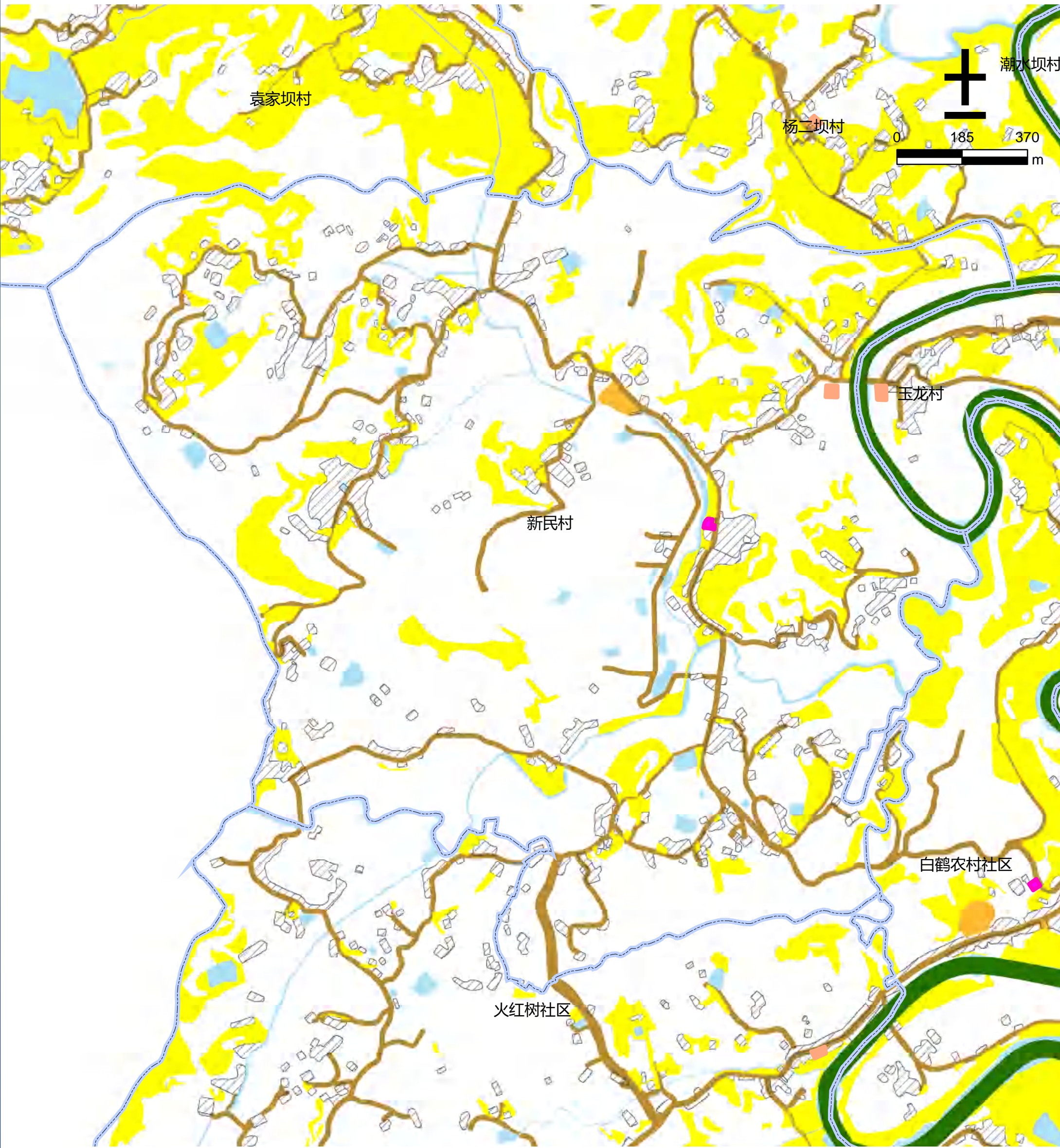


图 例

- |        |        |        |            |
|--------|--------|--------|------------|
| 文化用地   | 道路用地   | 基本农田   | 农村社区服务设施用地 |
| 体育用地   | 陆地水域   | 生态红线   | 城镇住宅用地     |
| 娱乐康体用地 | 科教文卫用地 | 城镇开发边界 | 农村宅基地      |



仪陇县仪陇片区双胜镇新民村公共文化设施规划图



图例

- |        |        |        |            |
|--------|--------|--------|------------|
| 文化用地   | 道路用地   | 基本农田   | 农村社区服务设施用地 |
| 体育用地   | 陆地水域   | 生态红线   | 城镇住宅用地     |
| 娱乐康体用地 | 科教文卫用地 | 城镇开发边界 | 农村宅基地      |



仪陇县仪陇片区双胜镇永久农村社区公共文化设施规划图

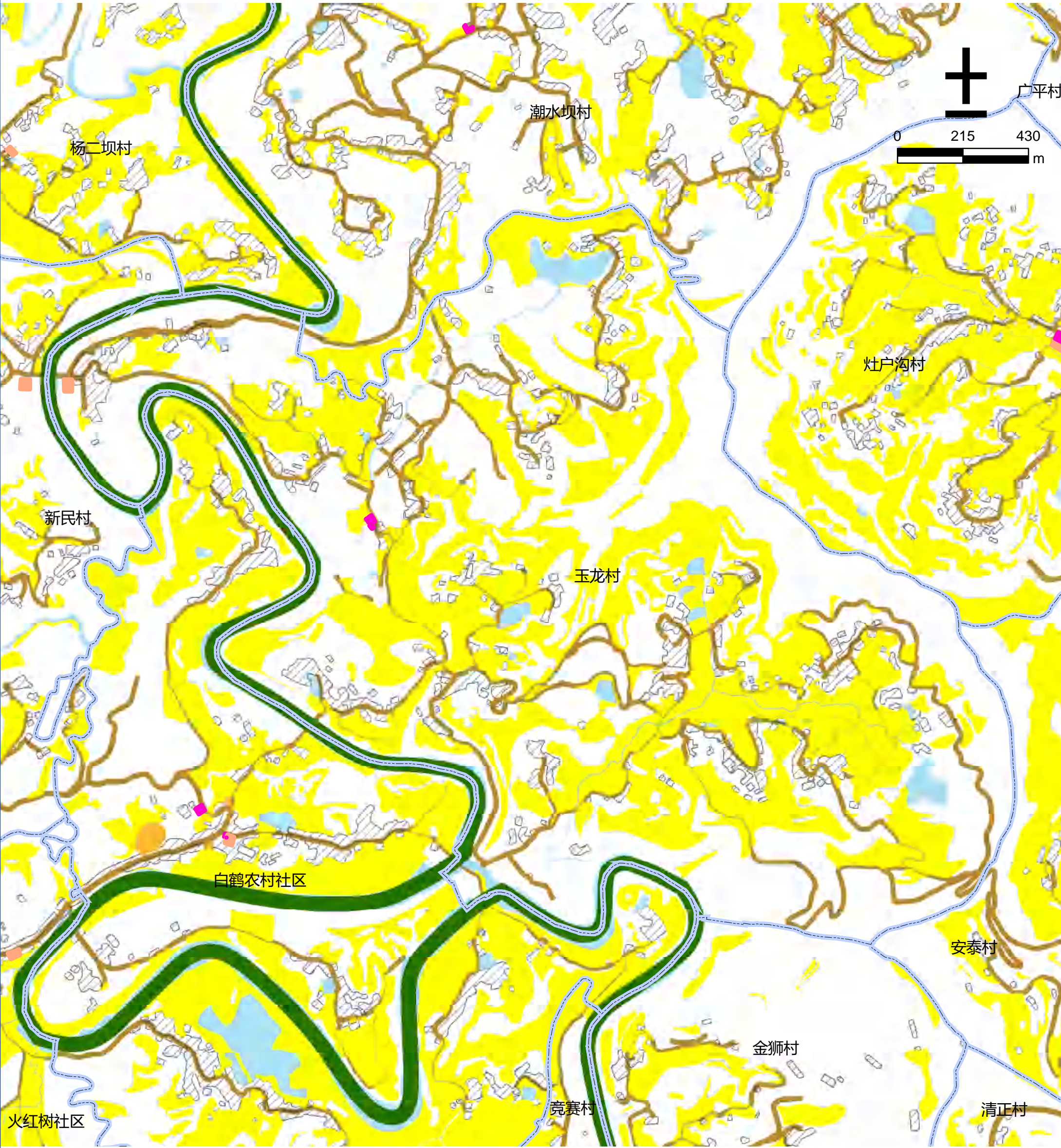


图例

- |        |        |        |            |
|--------|--------|--------|------------|
| 文化用地   | 道路用地   | 基本农田   | 农村社区服务设施用地 |
| 体育用地   | 陆地水域   | 生态红线   | 城镇住宅用地     |
| 娱乐康体用地 | 科教文卫用地 | 城镇开发边界 | 农村宅基地      |



仪陇县仪陇片区双胜镇玉龙村公共文化设施规划图

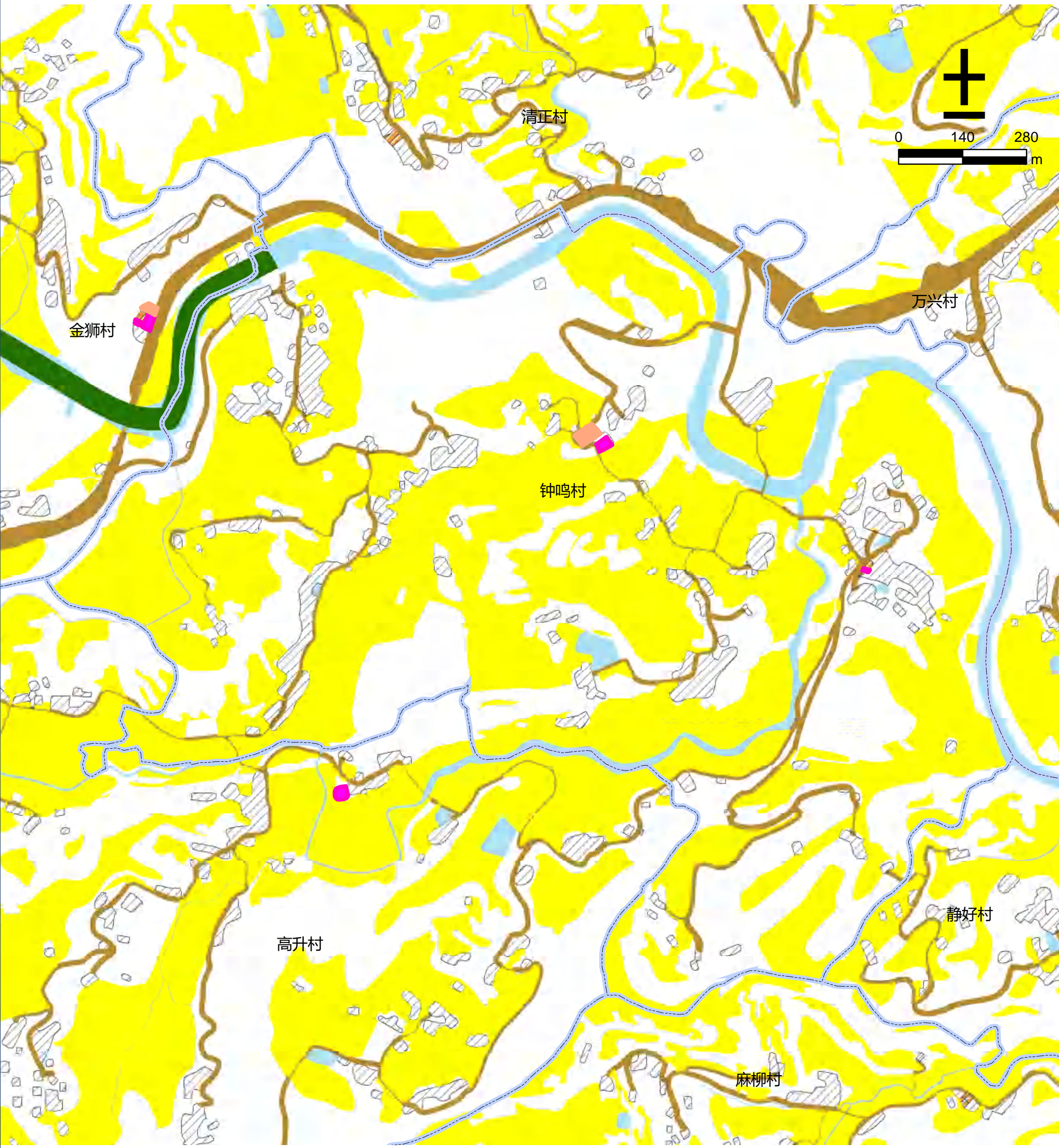


图例

- |        |        |        |            |
|--------|--------|--------|------------|
| 文化用地   | 道路用地   | 基本农田   | 农村社区服务设施用地 |
| 体育用地   | 陆地水域   | 生态红线   | 城镇住宅用地     |
| 娱乐康体用地 | 科教文卫用地 | 城镇开发边界 | 农村宅基地      |



仪陇县仪陇片区双胜镇钟鸣村公共文化设施规划图



图例

- |        |        |        |            |
|--------|--------|--------|------------|
| 文化用地   | 道路用地   | 基本农田   | 农村社区服务设施用地 |
| 体育用地   | 陆地水域   | 生态红线   | 城镇住宅用地     |
| 娱乐康体用地 | 科教文卫用地 | 城镇开发边界 | 农村宅基地      |



仪陇县仪陇片区铜鼓乡洞磬沟村公共文化设施规划图



图例

- |        |        |        |            |
|--------|--------|--------|------------|
| 文化用地   | 道路用地   | 基本农田   | 农村社区服务设施用地 |
| 体育用地   | 陆地水域   | 生态红线   | 城镇住宅用地     |
| 娱乐康体用地 | 科教文卫用地 | 城镇开发边界 | 农村宅基地      |



仪陇县仪陇片区铜鼓乡金锅场村公共文化设施规划图



图 例

- |        |        |        |            |
|--------|--------|--------|------------|
| 文化用地   | 道路用地   | 基本农田   | 农村社区服务设施用地 |
| 体育用地   | 陆地水域   | 生态红线   | 城镇住宅用地     |
| 娱乐康体用地 | 科教文卫用地 | 城镇开发边界 | 农村宅基地      |



仪陇县仪陇片区铜鼓乡九龙山村公共文化设施规划图

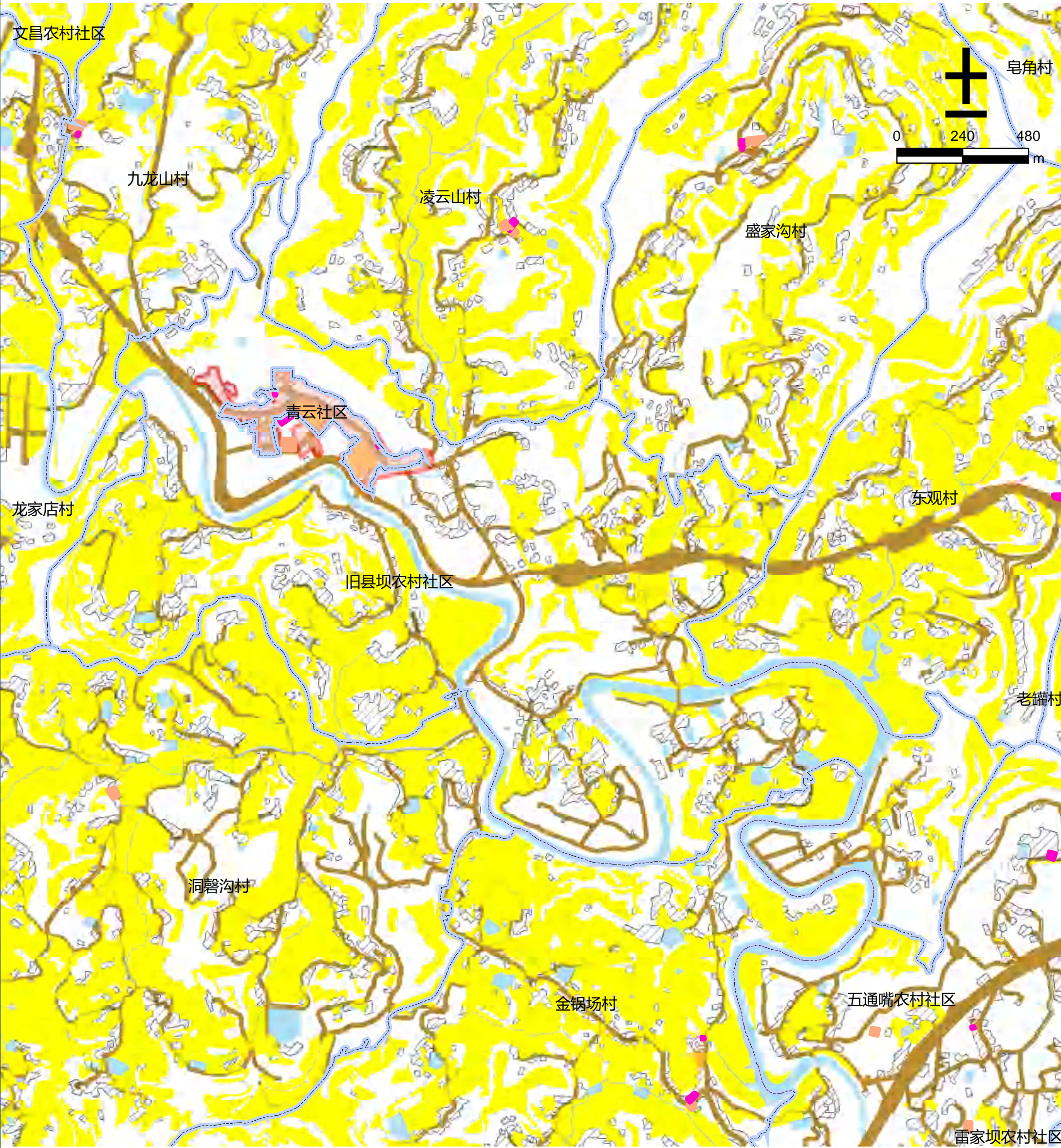


图例

- |        |        |        |            |
|--------|--------|--------|------------|
| 文化用地   | 道路用地   | 基本农田   | 农村社区服务设施用地 |
| 体育用地   | 陆地水域   | 生态红线   | 城镇住宅用地     |
| 娱乐康体用地 | 科教文卫用地 | 城镇开发边界 | 农村宅基地      |



仪陇县仪陇片区铜鼓乡旧县坝农村社区公共文化设施规划图

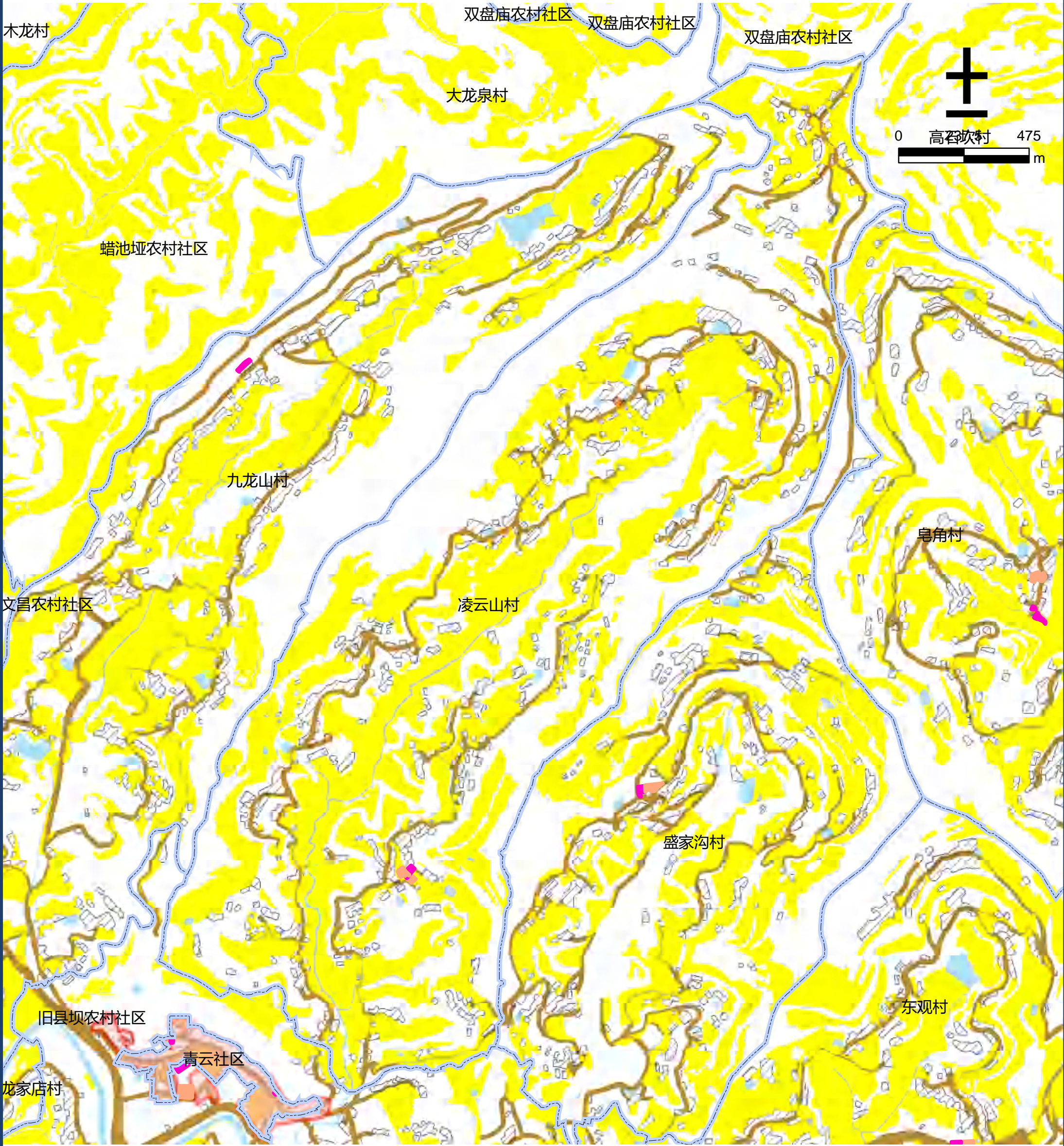


图例

- |        |        |        |            |
|--------|--------|--------|------------|
| 文化用地   | 道路用地   | 基本农田   | 农村社区服务设施用地 |
| 体育用地   | 陆地水域   | 生态红线   | 城镇住宅用地     |
| 娱乐康体用地 | 科教文卫用地 | 城镇开发边界 | 农村宅基地      |



仪陇县仪陇片区铜鼓乡凌云山村公共文化设施规划图



图例

- |        |        |        |            |
|--------|--------|--------|------------|
| 文化用地   | 道路用地   | 基本农田   | 农村社区服务设施用地 |
| 体育用地   | 陆地水域   | 生态红线   | 城镇住宅用地     |
| 娱乐康体用地 | 科教文卫用地 | 城镇开发边界 | 农村宅基地      |



仪陇县仪陇片区铜鼓乡龙家店村公共文化设施规划图

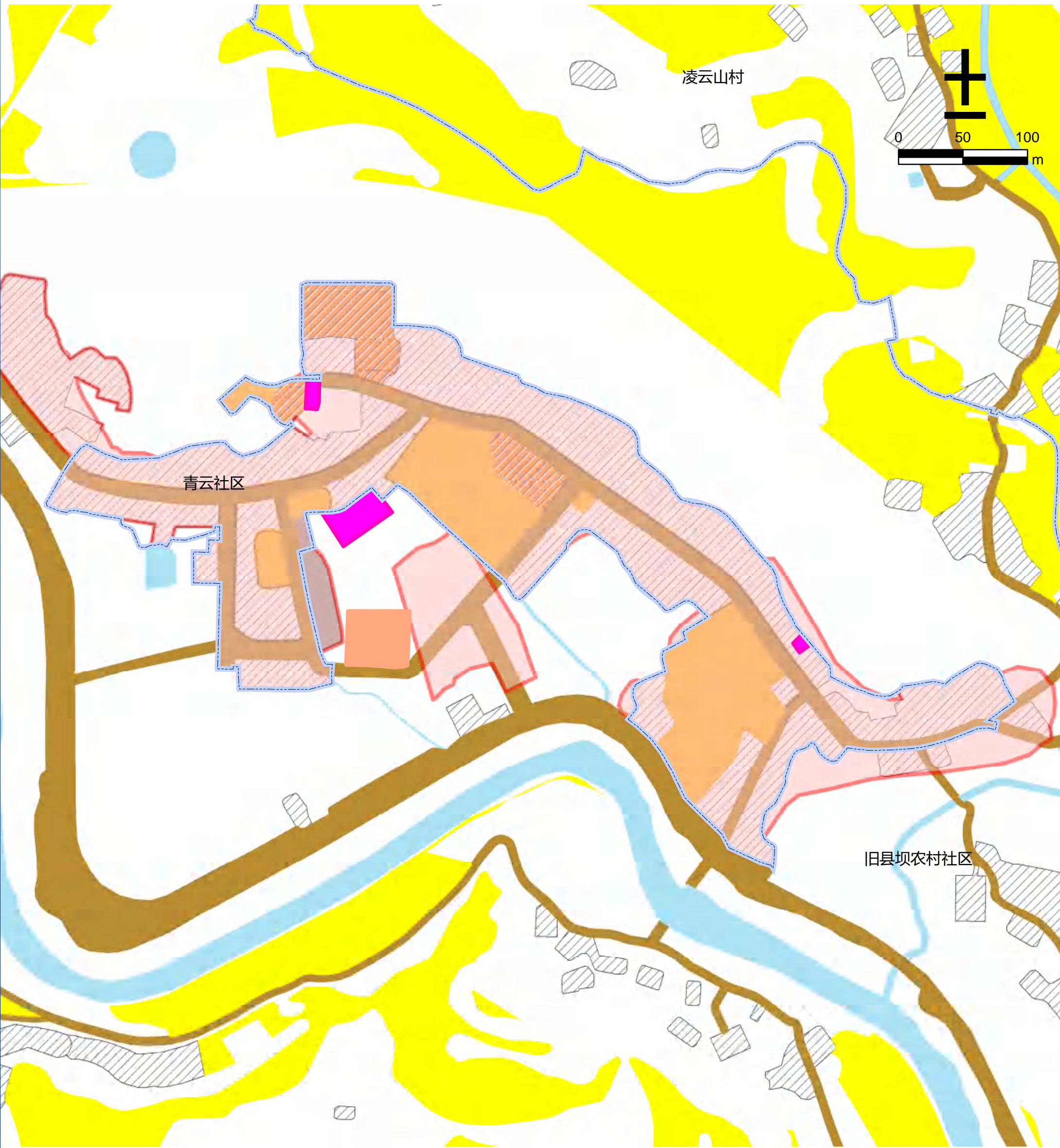


图 例

- |        |        |        |            |
|--------|--------|--------|------------|
| 文化用地   | 道路用地   | 基本农田   | 农村社区服务设施用地 |
| 体育用地   | 陆地水域   | 生态红线   | 城镇住宅用地     |
| 娱乐康体用地 | 科教文卫用地 | 城镇开发边界 | 农村宅基地      |



仪陇县仪陇片区铜鼓乡青云社区公共文化设施规划图



图例

- |        |        |        |            |
|--------|--------|--------|------------|
| 文化用地   | 道路用地   | 基本农田   | 农村社区服务设施用地 |
| 体育用地   | 陆地水域   | 生态红线   | 城镇住宅用地     |
| 娱乐康体用地 | 科教文卫用地 | 城镇开发边界 | 农村宅基地      |



仪陇县仪陇片区铜鼓乡盛家沟村公共文化设施规划图

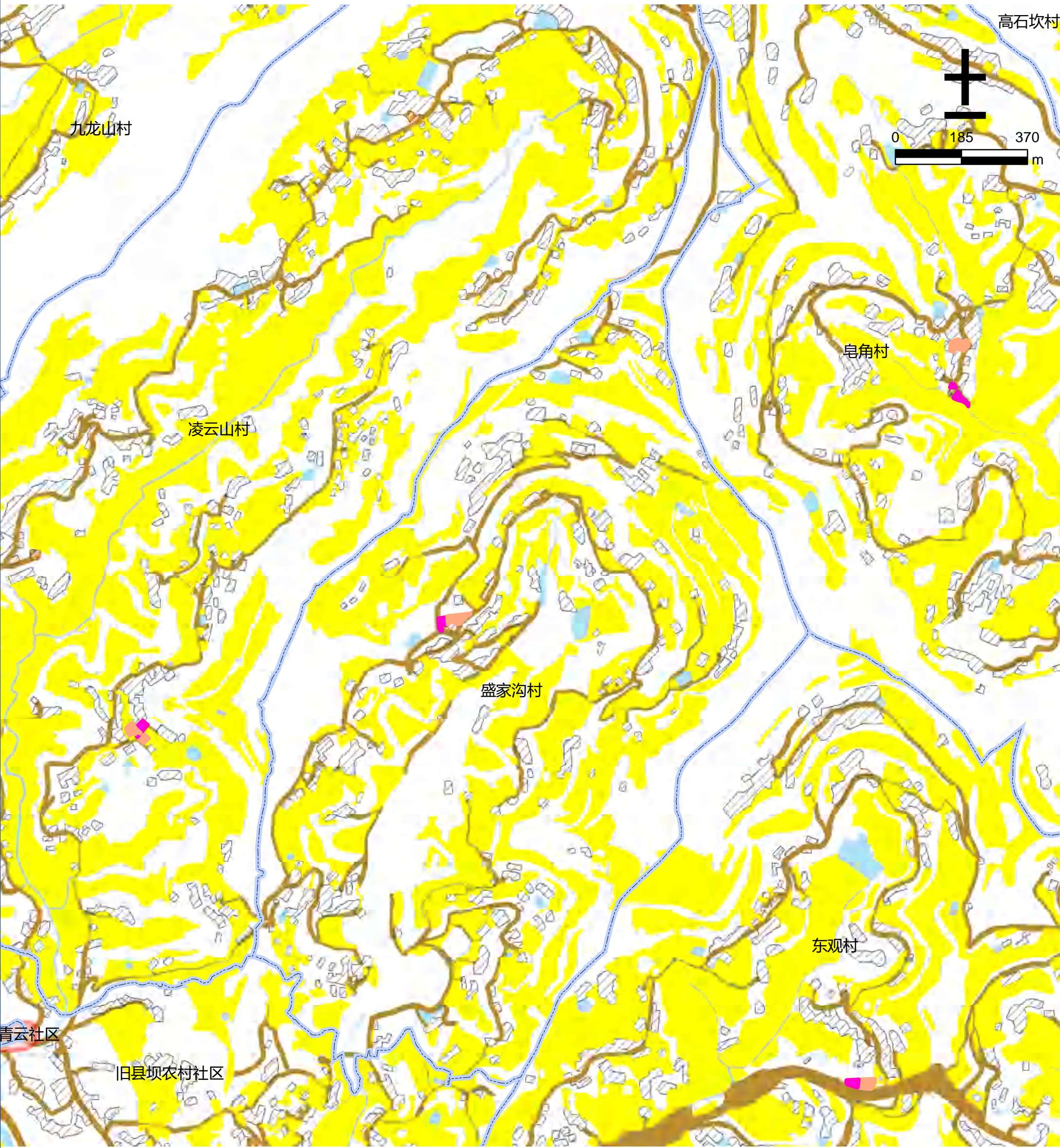
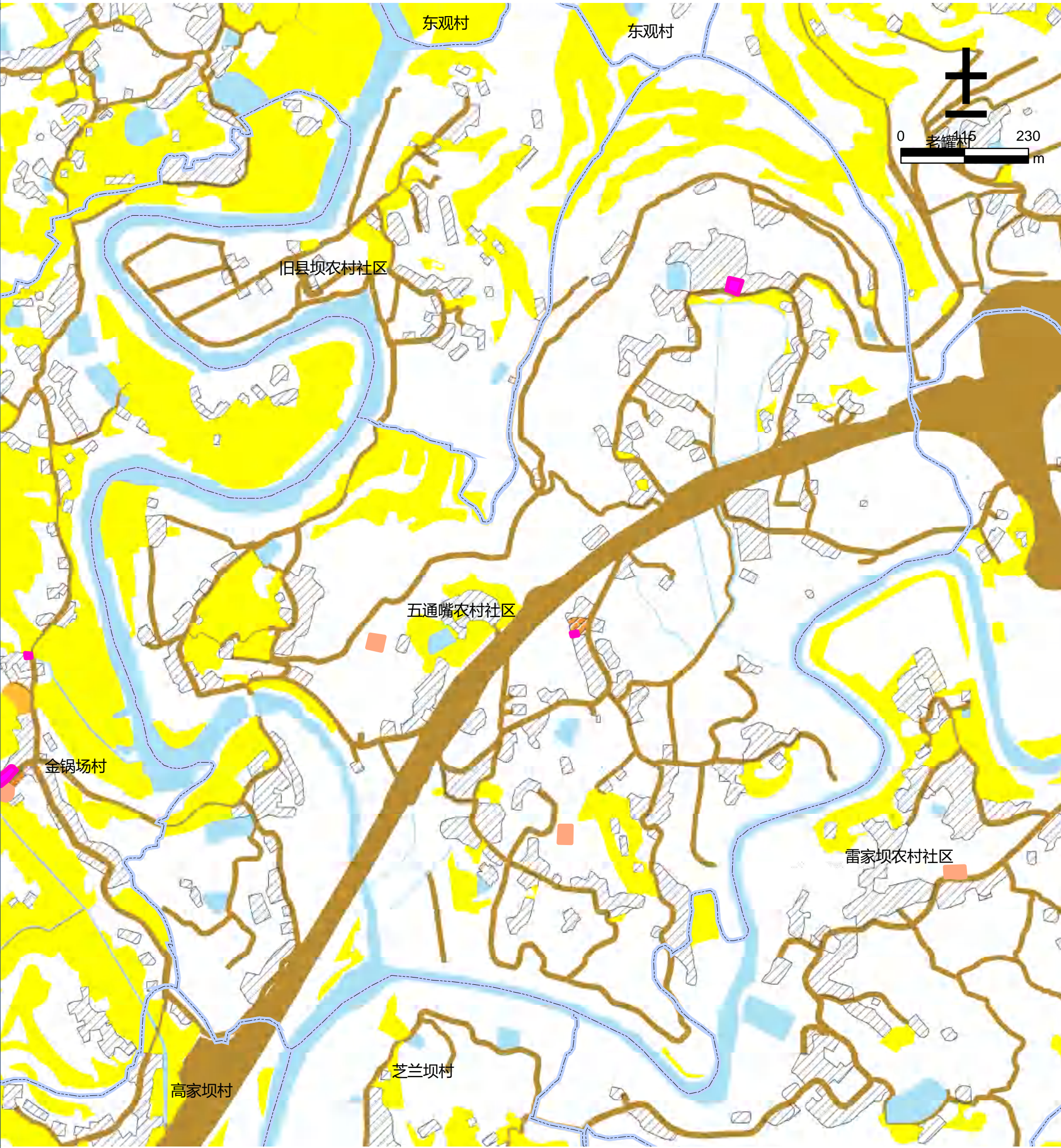


图 例

- |        |        |        |            |
|--------|--------|--------|------------|
| 文化用地   | 道路用地   | 基本农田   | 农村社区服务设施用地 |
| 体育用地   | 陆地水域   | 生态红线   | 城镇住宅用地     |
| 娱乐康体用地 | 科教文卫用地 | 城镇开发边界 | 农村宅基地      |



仪陇县仪陇片区铜鼓乡五通嘴农村社区公共文化设施规划图

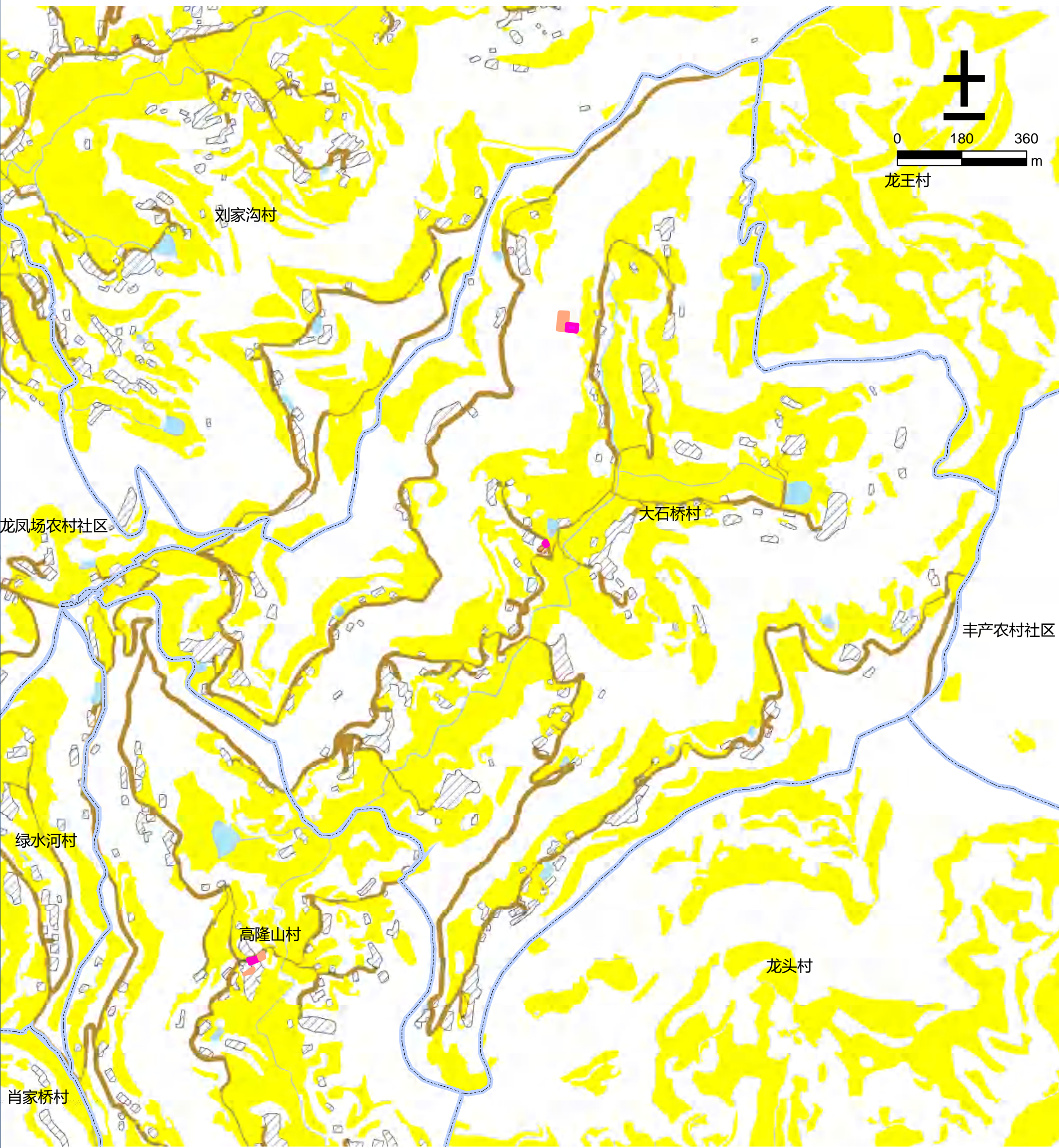


图例

- |        |        |        |            |
|--------|--------|--------|------------|
| 文化用地   | 道路用地   | 基本农田   | 农村社区服务设施用地 |
| 体育用地   | 陆地水域   | 生态红线   | 城镇住宅用地     |
| 娱乐康体用地 | 科教文卫用地 | 城镇开发边界 | 农村宅基地      |



仪陇县仪陇片区文星镇大石桥村公共文化设施规划图



图例

- |        |        |        |            |
|--------|--------|--------|------------|
| 文化用地   | 道路用地   | 基本农田   | 农村社区服务设施用地 |
| 体育用地   | 陆地水域   | 生态红线   | 城镇住宅用地     |
| 娱乐康体用地 | 科教文卫用地 | 城镇开发边界 | 农村宅基地      |



仪陇县仪陇片区文星镇邓家坝村公共文化设施规划图

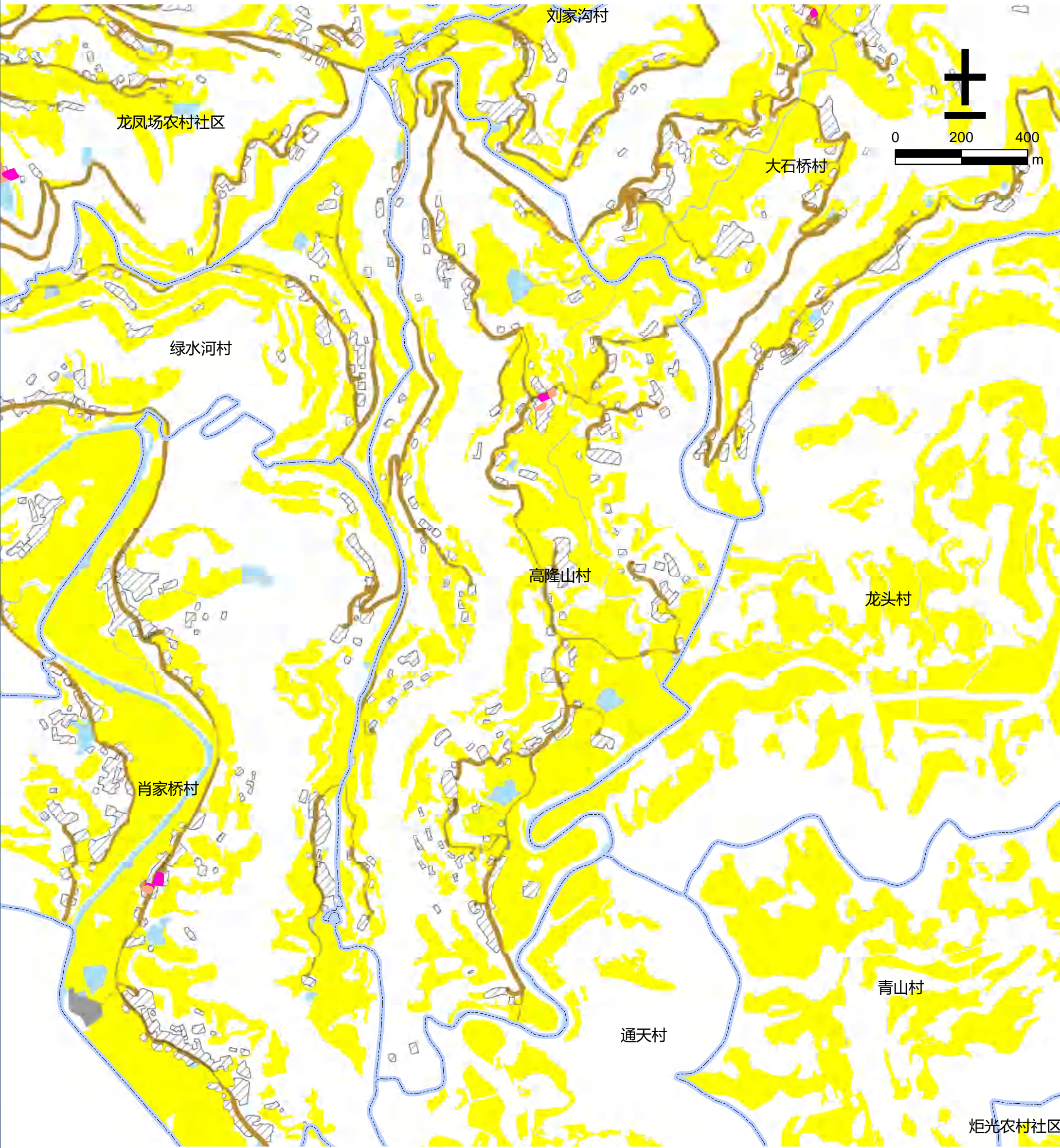


图 例

- |        |        |        |            |
|--------|--------|--------|------------|
| 文化用地   | 道路用地   | 基本农田   | 农村社区服务设施用地 |
| 体育用地   | 陆地水域   | 生态红线   | 城镇住宅用地     |
| 娱乐康体用地 | 科教文卫用地 | 城镇开发边界 | 农村宅基地      |



仪陇县仪陇片区文星镇高隆山村公共文化设施规划图



图例

- |        |        |        |            |
|--------|--------|--------|------------|
| 文化用地   | 道路用地   | 基本农田   | 农村社区服务设施用地 |
| 体育用地   | 陆地水域   | 生态红线   | 城镇住宅用地     |
| 娱乐康体用地 | 科教文卫用地 | 城镇开发边界 | 农村宅基地      |



仪陇县仪陇片区文星镇金羊庙村公共文化设施规划图

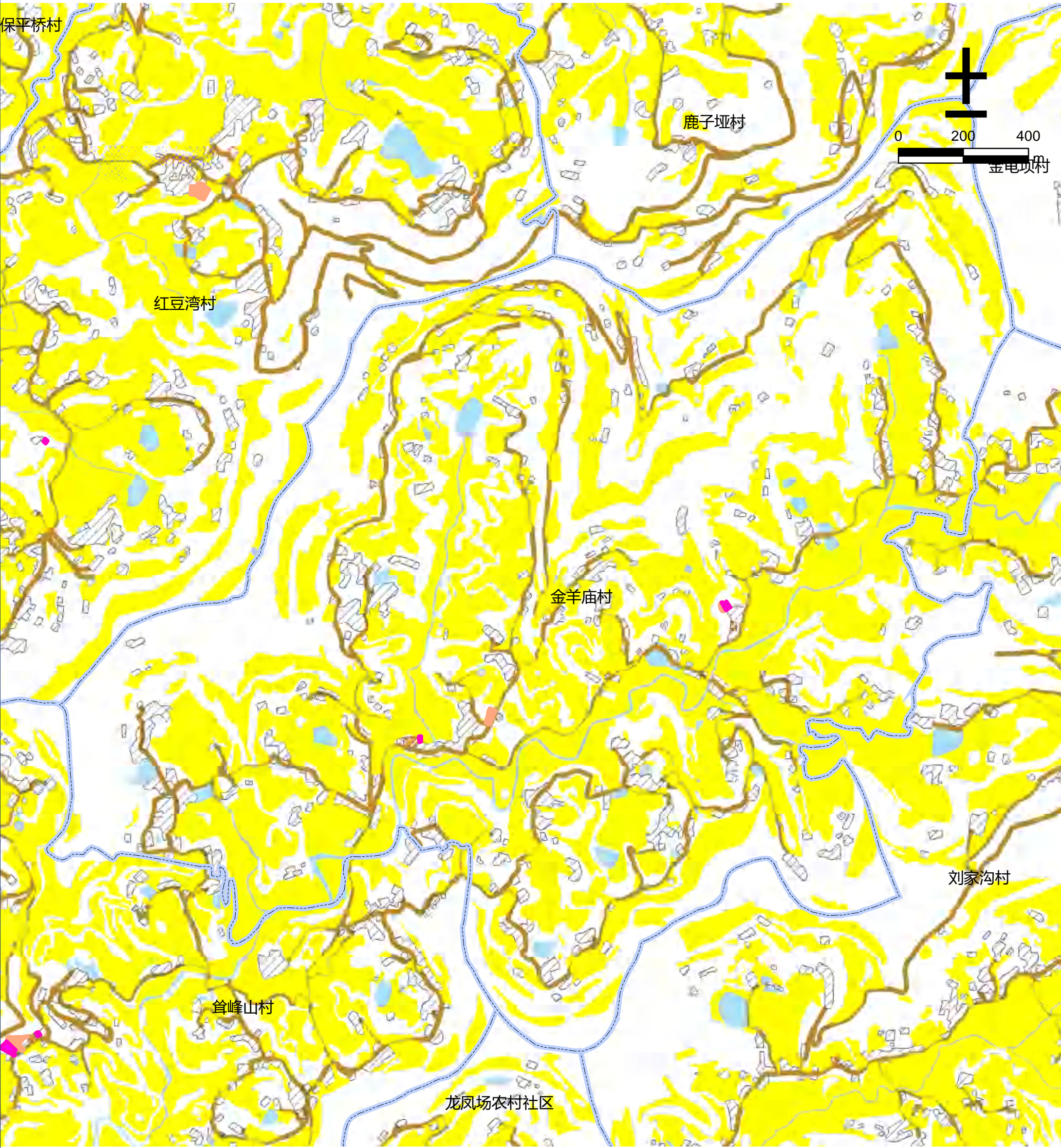
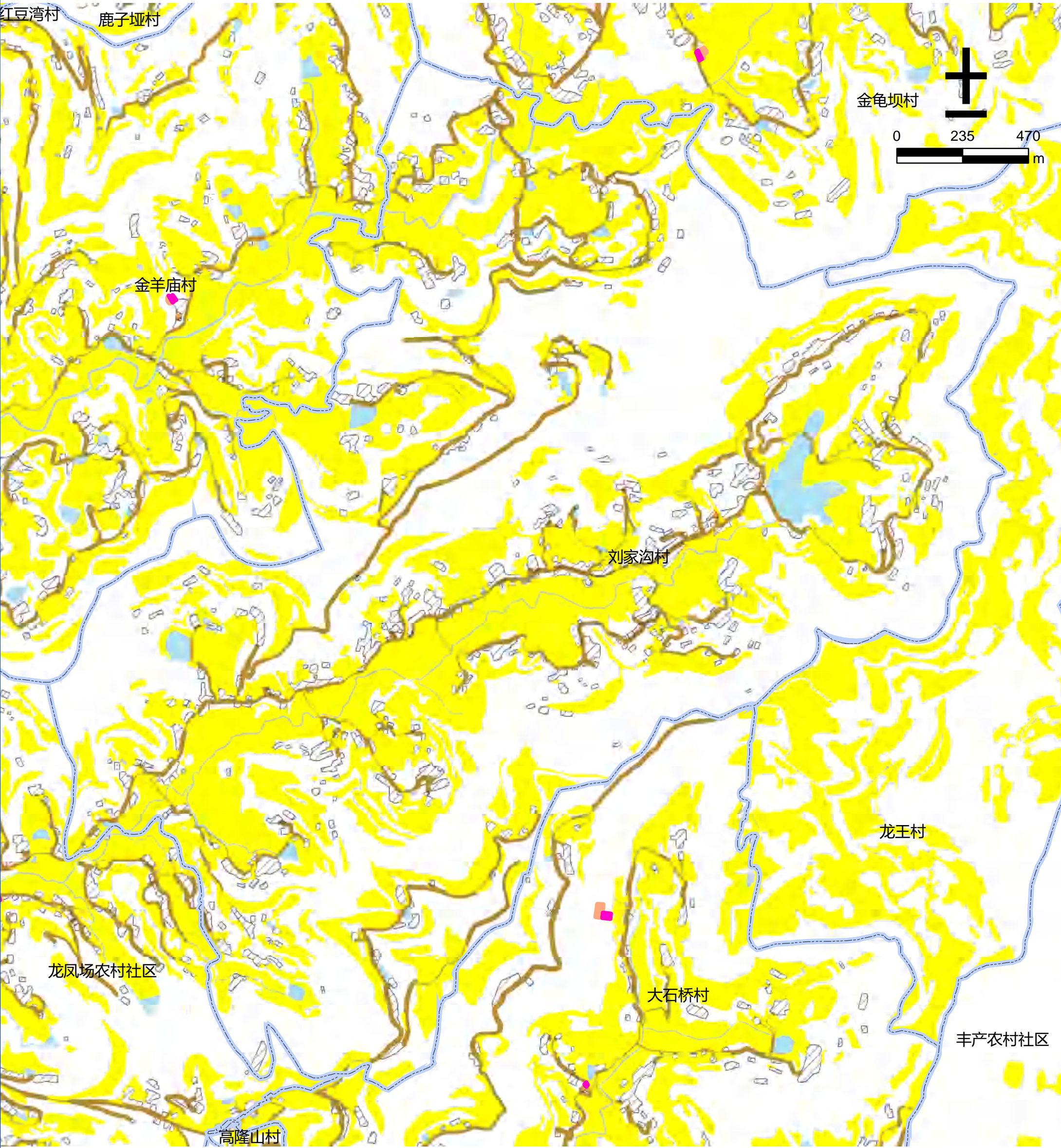


图 例

- |        |        |        |            |
|--------|--------|--------|------------|
| 文化用地   | 道路用地   | 基本农田   | 农村社区服务设施用地 |
| 体育用地   | 陆地水域   | 生态红线   | 城镇住宅用地     |
| 娱乐康体用地 | 科教文卫用地 | 城镇开发边界 | 农村宅基地      |



仪陇县仪陇片区文星镇刘家沟村公共文化设施规划图

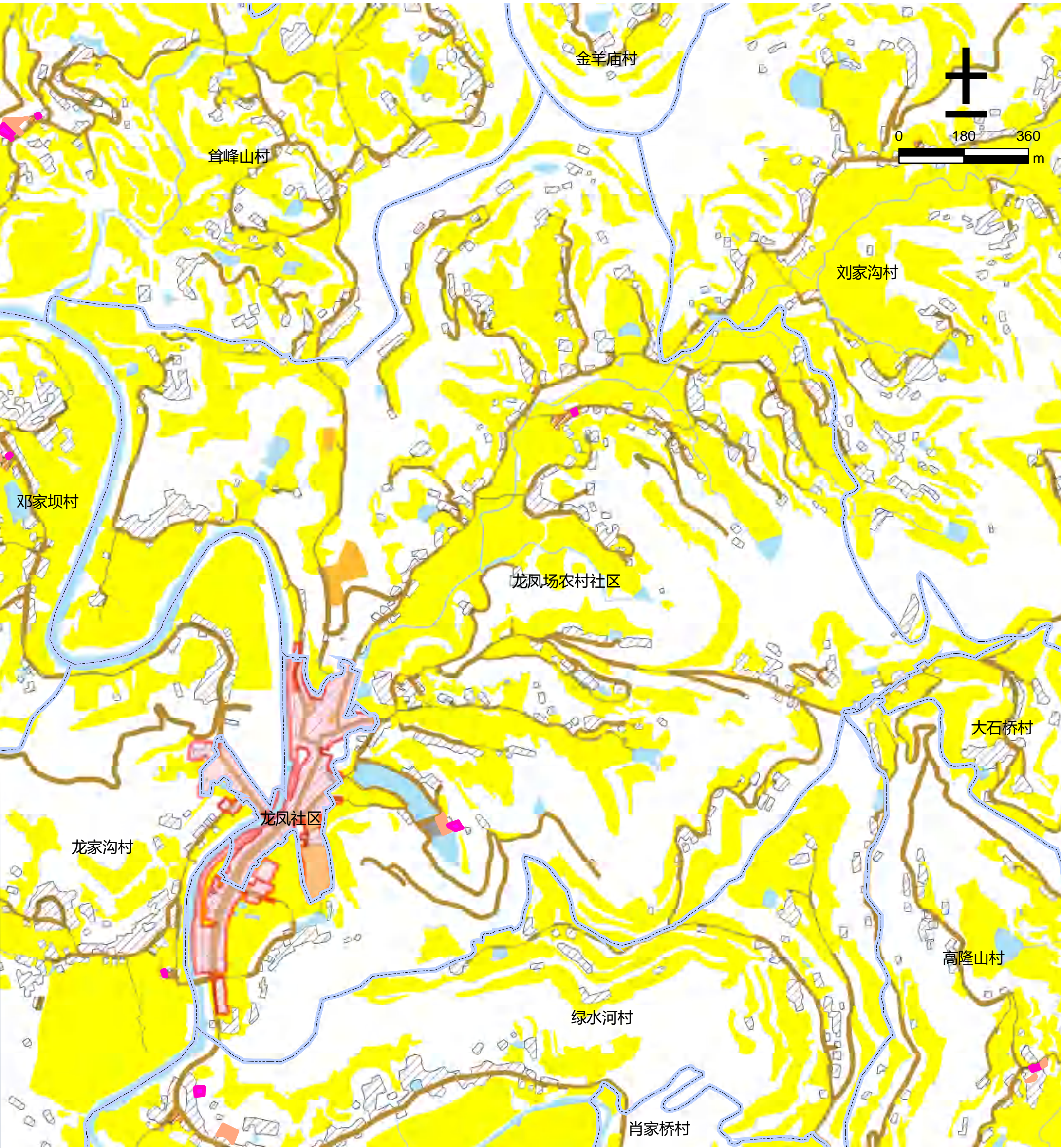


图例

- |        |        |        |            |
|--------|--------|--------|------------|
| 文化用地   | 道路用地   | 基本农田   | 农村社区服务设施用地 |
| 体育用地   | 陆地水域   | 生态红线   | 城镇住宅用地     |
| 娱乐康体用地 | 科教文卫用地 | 城镇开发边界 | 农村宅基地      |



仪陇县仪陇片区文星镇龙凤场农村社区公共文化设施规划图

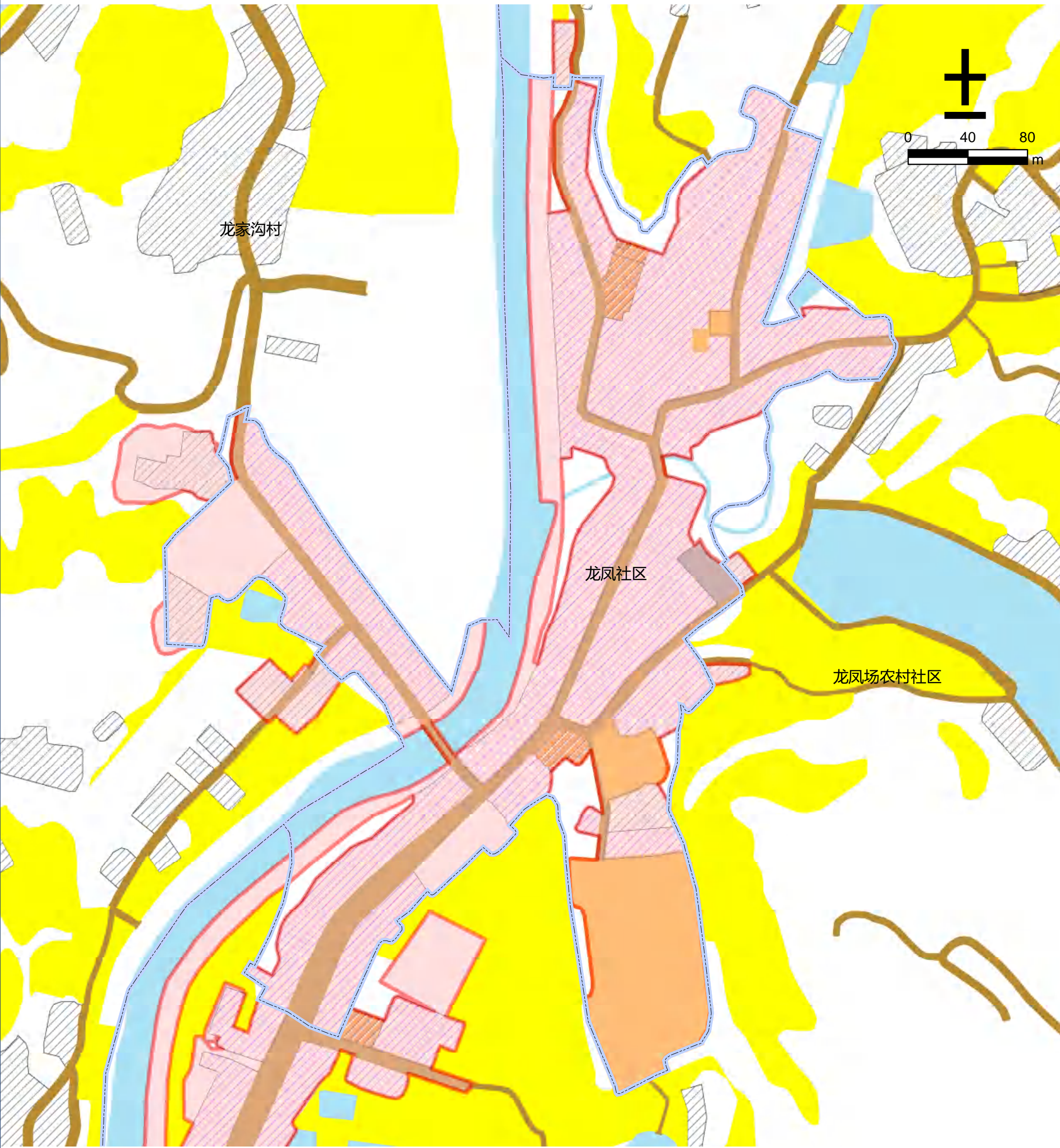


图例

- |        |        |        |            |
|--------|--------|--------|------------|
| 文化用地   | 道路用地   | 基本农田   | 农村社区服务设施用地 |
| 体育用地   | 陆地水域   | 生态红线   | 城镇住宅用地     |
| 娱乐康体用地 | 科教文卫用地 | 城镇开发边界 | 农村宅基地      |



仪陇县仪陇片区文星镇龙凤社区公共文化设施规划图

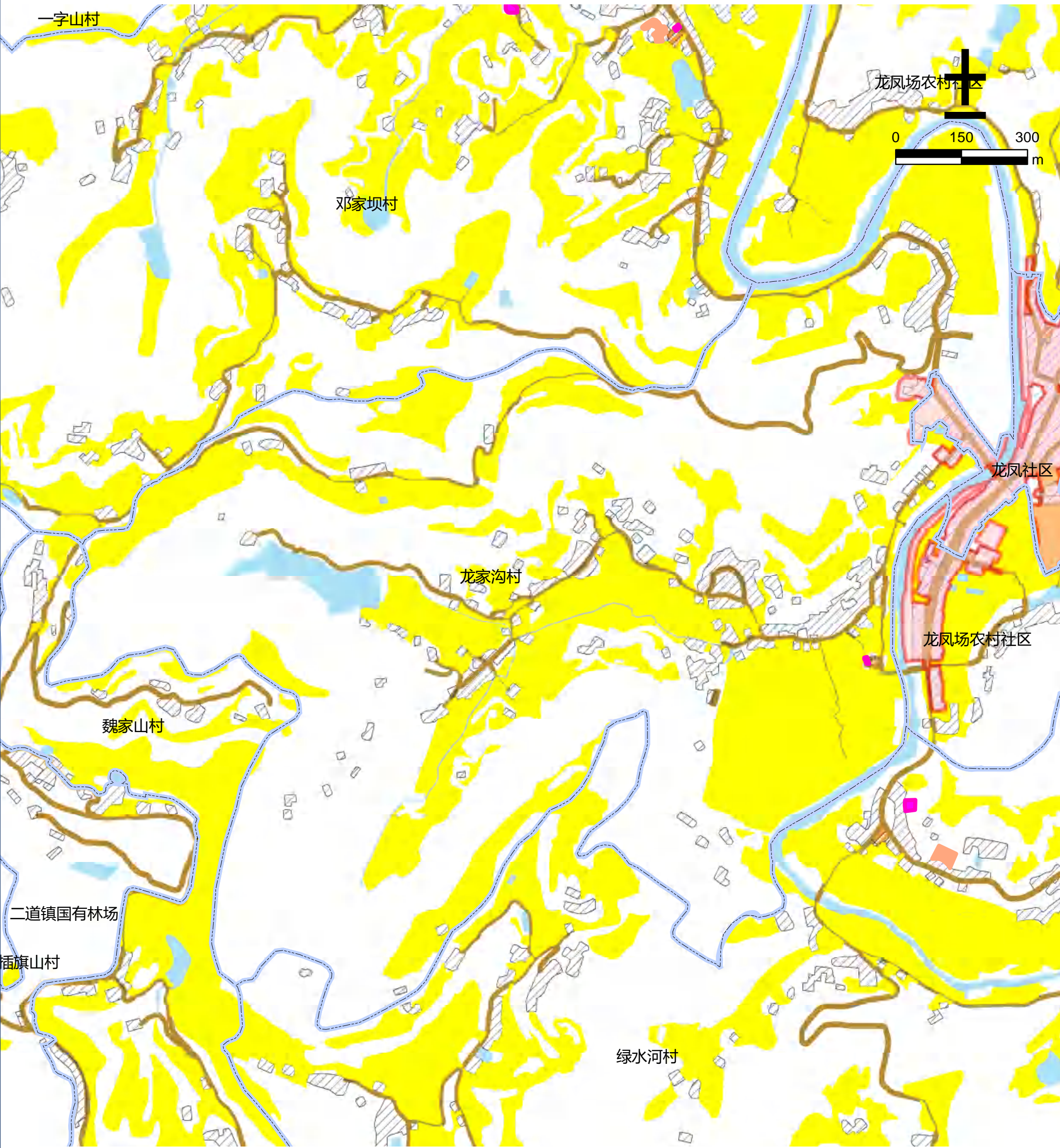


图例

- |        |        |        |            |
|--------|--------|--------|------------|
| 文化用地   | 道路用地   | 基本农田   | 农村社区服务设施用地 |
| 体育用地   | 陆地水域   | 生态红线   | 城镇住宅用地     |
| 娱乐康体用地 | 科教文卫用地 | 城镇开发边界 | 农村宅基地      |



仪陇县仪陇片区文星镇龙家沟村公共文化设施规划图



图例

- |        |        |        |            |
|--------|--------|--------|------------|
| 文化用地   | 道路用地   | 基本农田   | 农村社区服务设施用地 |
| 体育用地   | 陆地水域   | 生态红线   | 城镇住宅用地     |
| 娱乐康体用地 | 科教文卫用地 | 城镇开发边界 | 农村宅基地      |



仪陇县仪陇片区文星镇绿水河村公共文化设施规划图



图例

- |        |        |        |            |
|--------|--------|--------|------------|
| 文化用地   | 道路用地   | 基本农田   | 农村社区服务设施用地 |
| 体育用地   | 陆地水域   | 生态红线   | 城镇住宅用地     |
| 娱乐康体用地 | 科教文卫用地 | 城镇开发边界 | 农村宅基地      |



仪陇县仪陇片区文星镇簞峰山村公共文化设施规划图

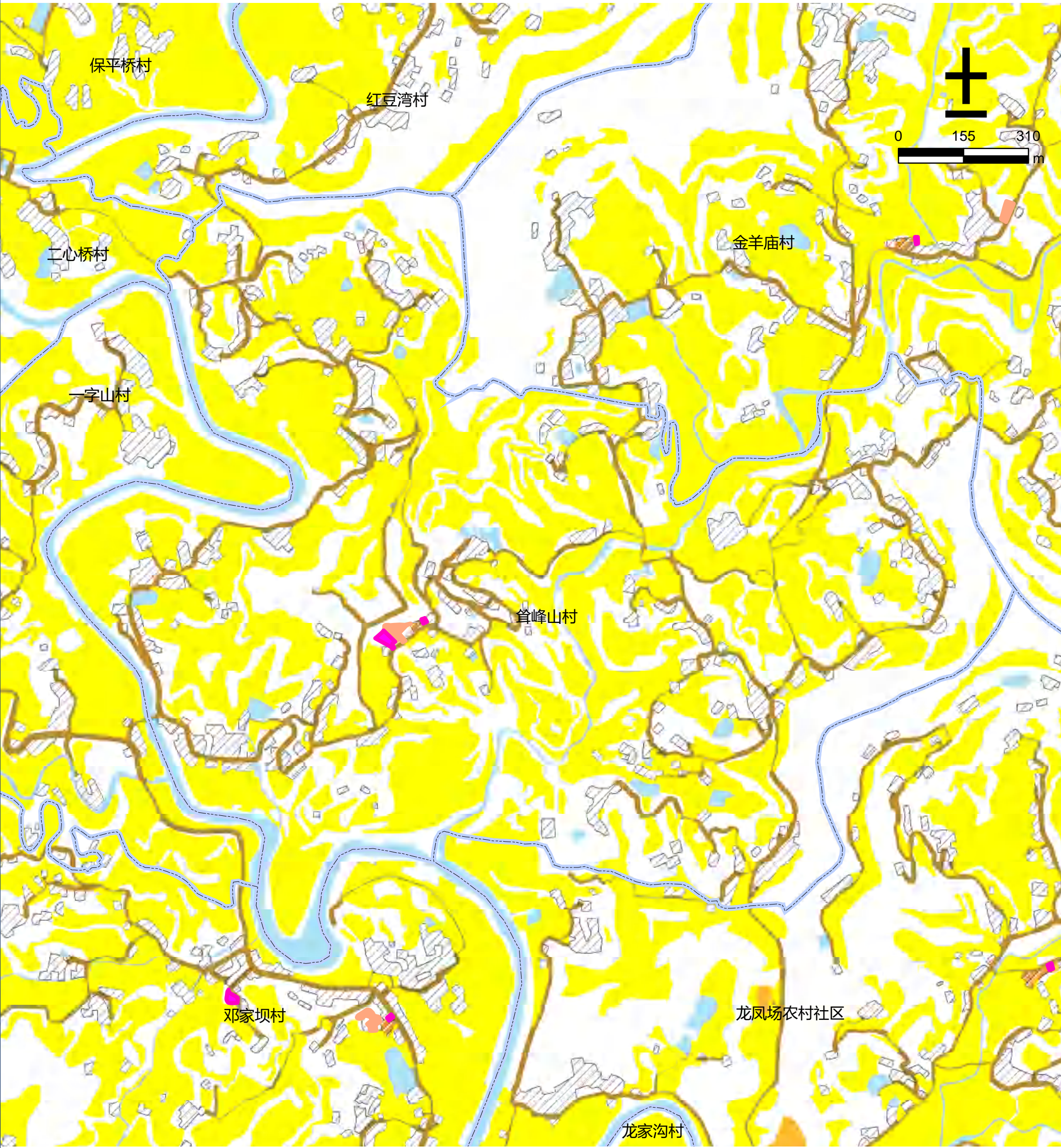


图 例

- |  |  |  |  |
|--|--|--|--|
|  文化用地   |  道路用地   |  基本农田   |  农村社区服务设施用地 |
|  体育用地   |  陆地水域   |  生态红线   |  城镇住宅用地     |
|  娱乐康体用地 |  科教文卫用地 |  城镇开发边界 |  农村宅基地      |



仪陇县仪陇片区文星镇文星镇国有林场公共文化设施规划图

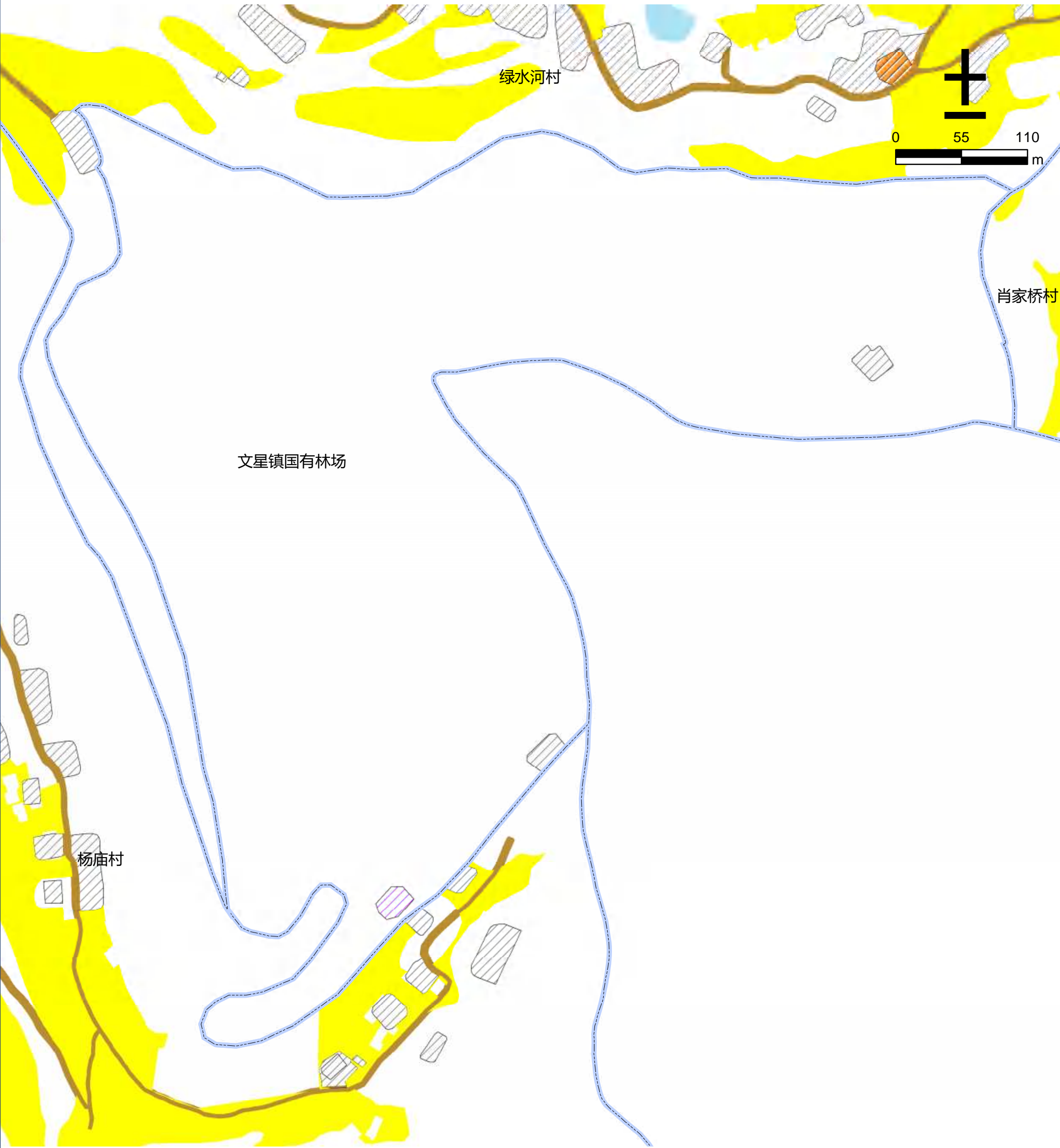


图 例

- |        |        |        |            |
|--------|--------|--------|------------|
| 文化用地   | 道路用地   | 基本农田   | 农村社区服务设施用地 |
| 体育用地   | 陆地水域   | 生态红线   | 城镇住宅用地     |
| 娱乐康体用地 | 科教文卫用地 | 城镇开发边界 | 农村宅基地      |



仪陇县仪陇片区文星镇肖家桥村公共文化设施规划图

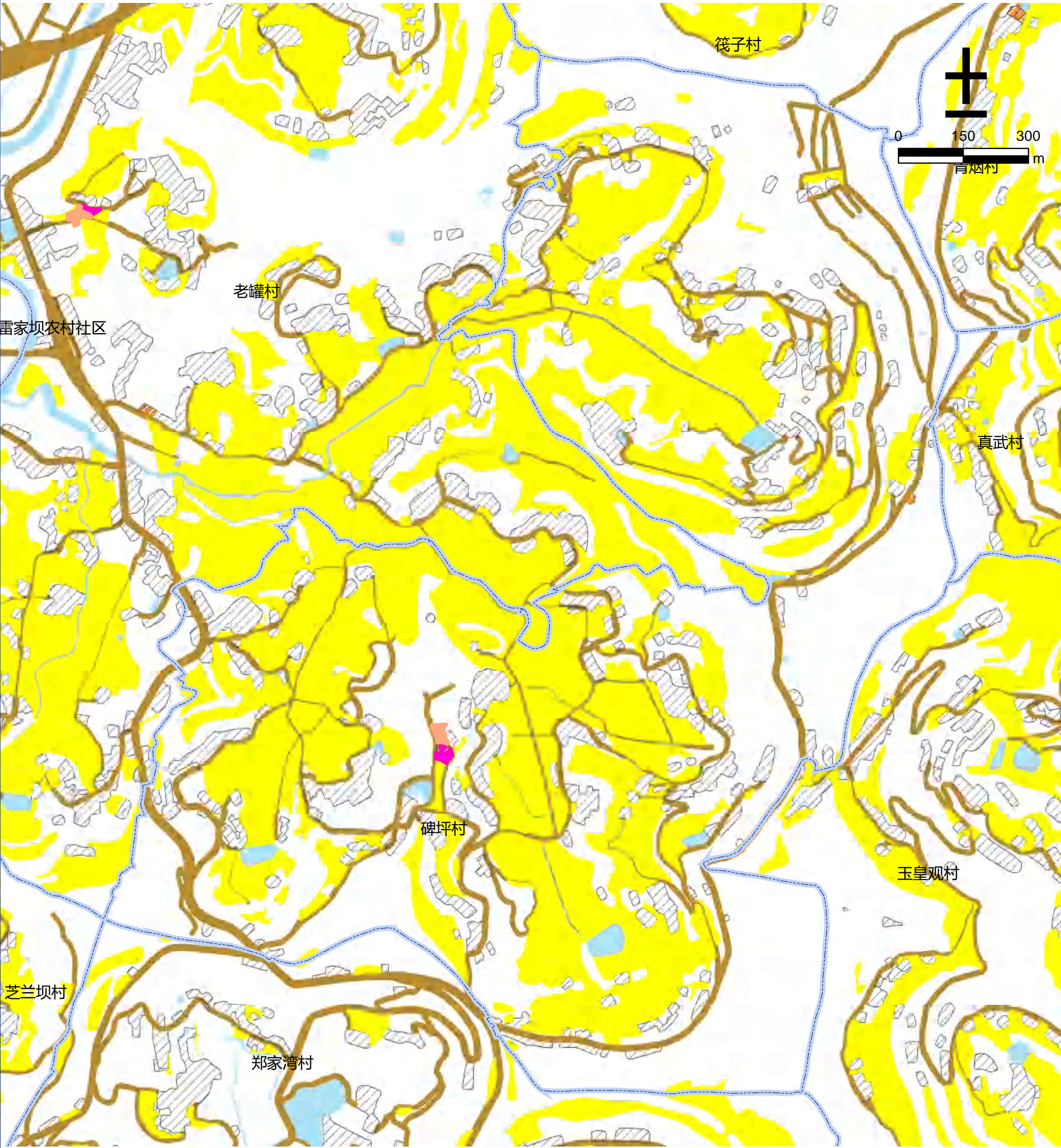


图例

- |        |        |        |            |
|--------|--------|--------|------------|
| 文化用地   | 道路用地   | 基本农田   | 农村社区服务设施用地 |
| 体育用地   | 陆地水域   | 生态红线   | 城镇住宅用地     |
| 娱乐康体用地 | 科教文卫用地 | 城镇开发边界 | 农村宅基地      |



仪陇县仪陇片区五福镇碑坪村公共文化设施规划图

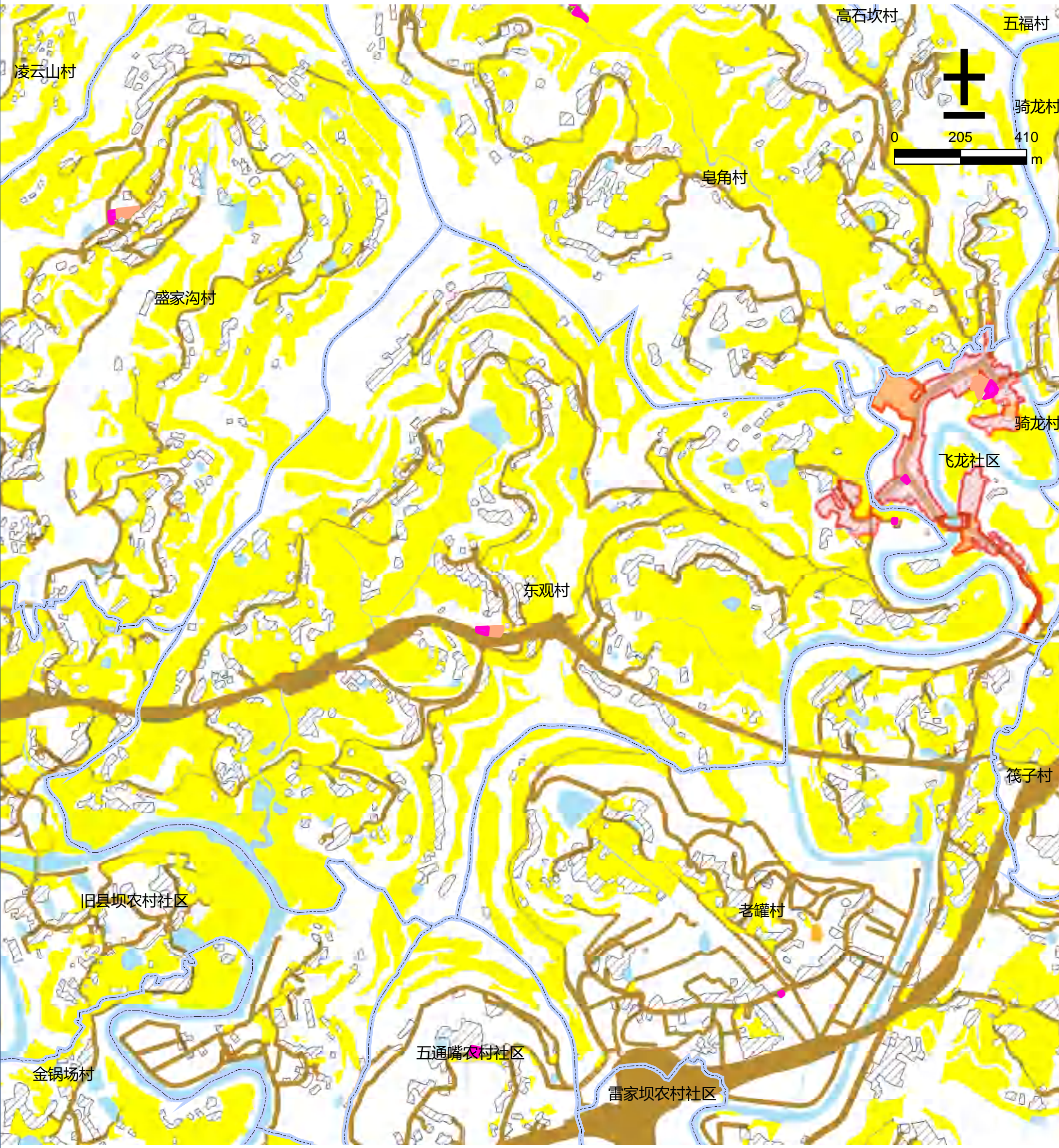


图例

- |        |        |        |            |
|--------|--------|--------|------------|
| 文化用地   | 道路用地   | 基本农田   | 农村社区服务设施用地 |
| 体育用地   | 陆地水域   | 生态红线   | 城镇住宅用地     |
| 娱乐康体用地 | 科教文卫用地 | 城镇开发边界 | 农村宅基地      |



仪陇县仪陇片区五福镇东观村公共文化设施规划图

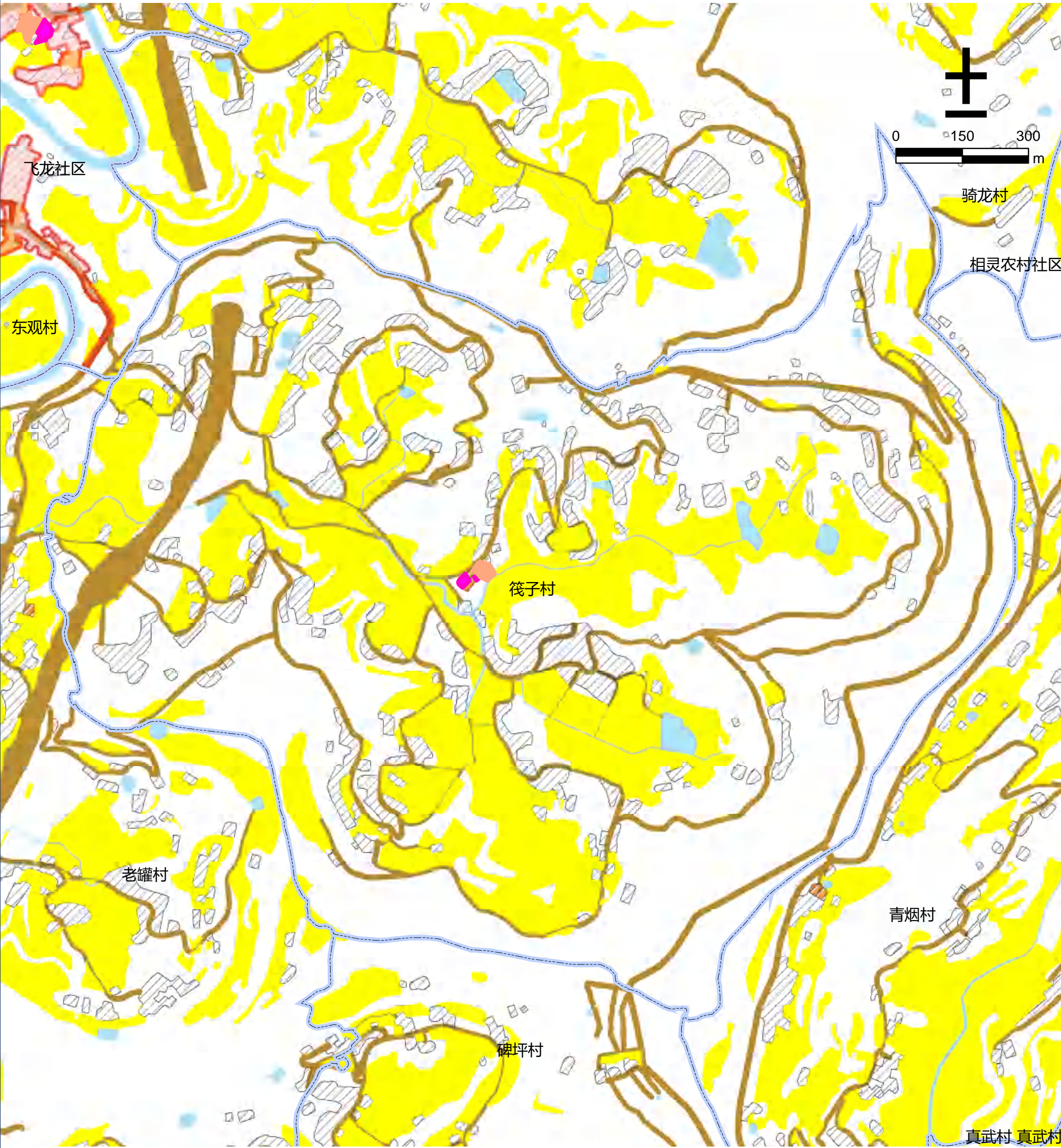


图例

- |        |        |        |            |
|--------|--------|--------|------------|
| 文化用地   | 道路用地   | 基本农田   | 农村社区服务设施用地 |
| 体育用地   | 陆地水域   | 生态红线   | 城镇住宅用地     |
| 娱乐康体用地 | 科教文卫用地 | 城镇开发边界 | 农村宅基地      |



仪陇县仪陇片区五福镇筏子村公共文化设施规划图



图例

- |        |        |        |            |
|--------|--------|--------|------------|
| 文化用地   | 道路用地   | 基本农田   | 农村社区服务设施用地 |
| 体育用地   | 陆地水域   | 生态红线   | 城镇住宅用地     |
| 娱乐康体用地 | 科教文卫用地 | 城镇开发边界 | 农村宅基地      |



仪陇县仪陇片区五福镇飞龙社区公共文化设施规划图



图例

- |        |        |        |            |
|--------|--------|--------|------------|
| 文化用地   | 道路用地   | 基本农田   | 农村社区服务设施用地 |
| 体育用地   | 陆地水域   | 生态红线   | 城镇住宅用地     |
| 娱乐康体用地 | 科教文卫用地 | 城镇开发边界 | 农村宅基地      |



仪陇县仪陇片区五福镇老罐村公共文化设施规划图

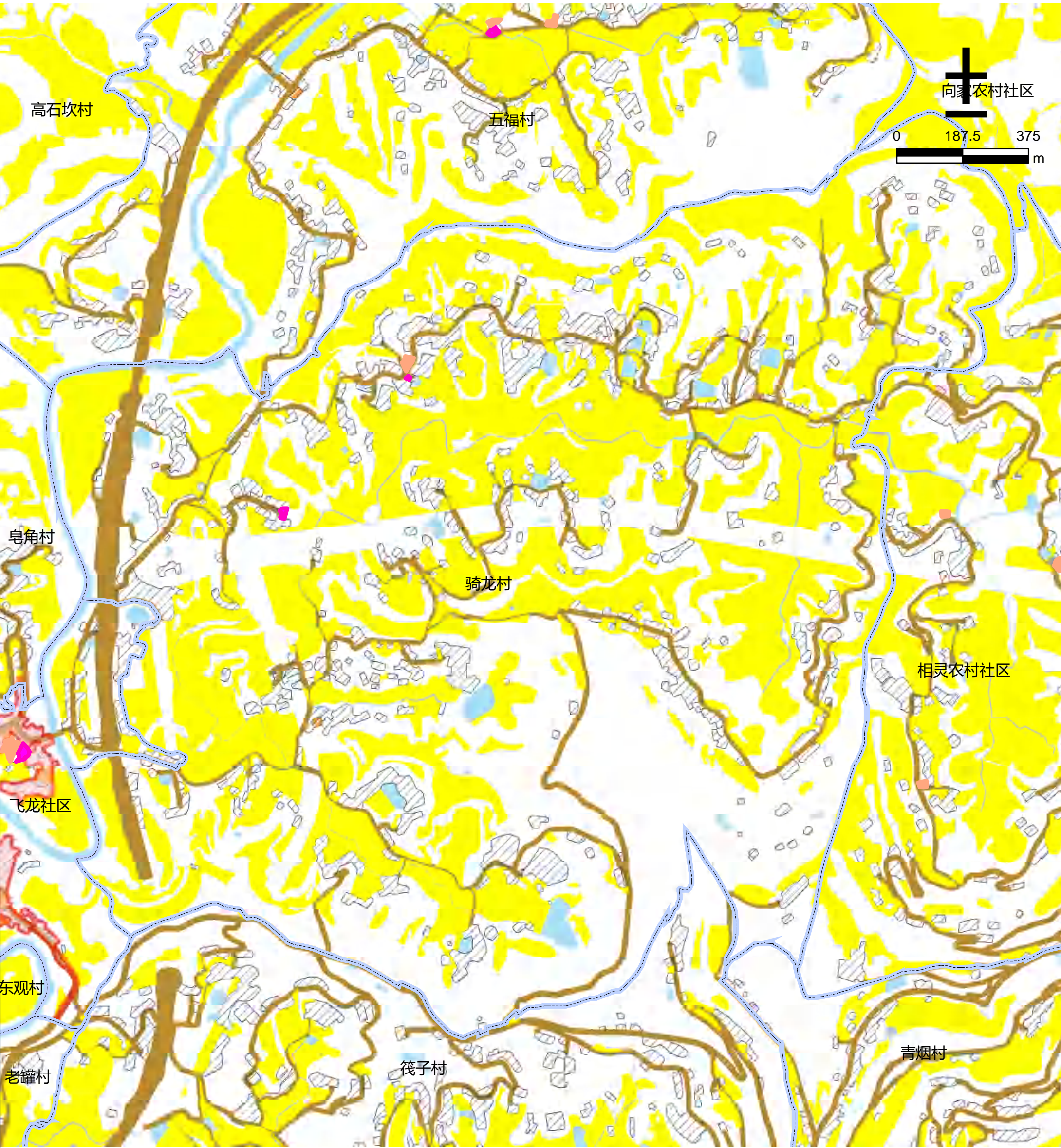


图例

- |        |        |        |            |
|--------|--------|--------|------------|
| 文化用地   | 道路用地   | 基本农田   | 农村社区服务设施用地 |
| 体育用地   | 陆地水域   | 生态红线   | 城镇住宅用地     |
| 娱乐康体用地 | 科教文卫用地 | 城镇开发边界 | 农村宅基地      |



仪陇县仪陇片区五福镇骑龙村公共文化设施规划图

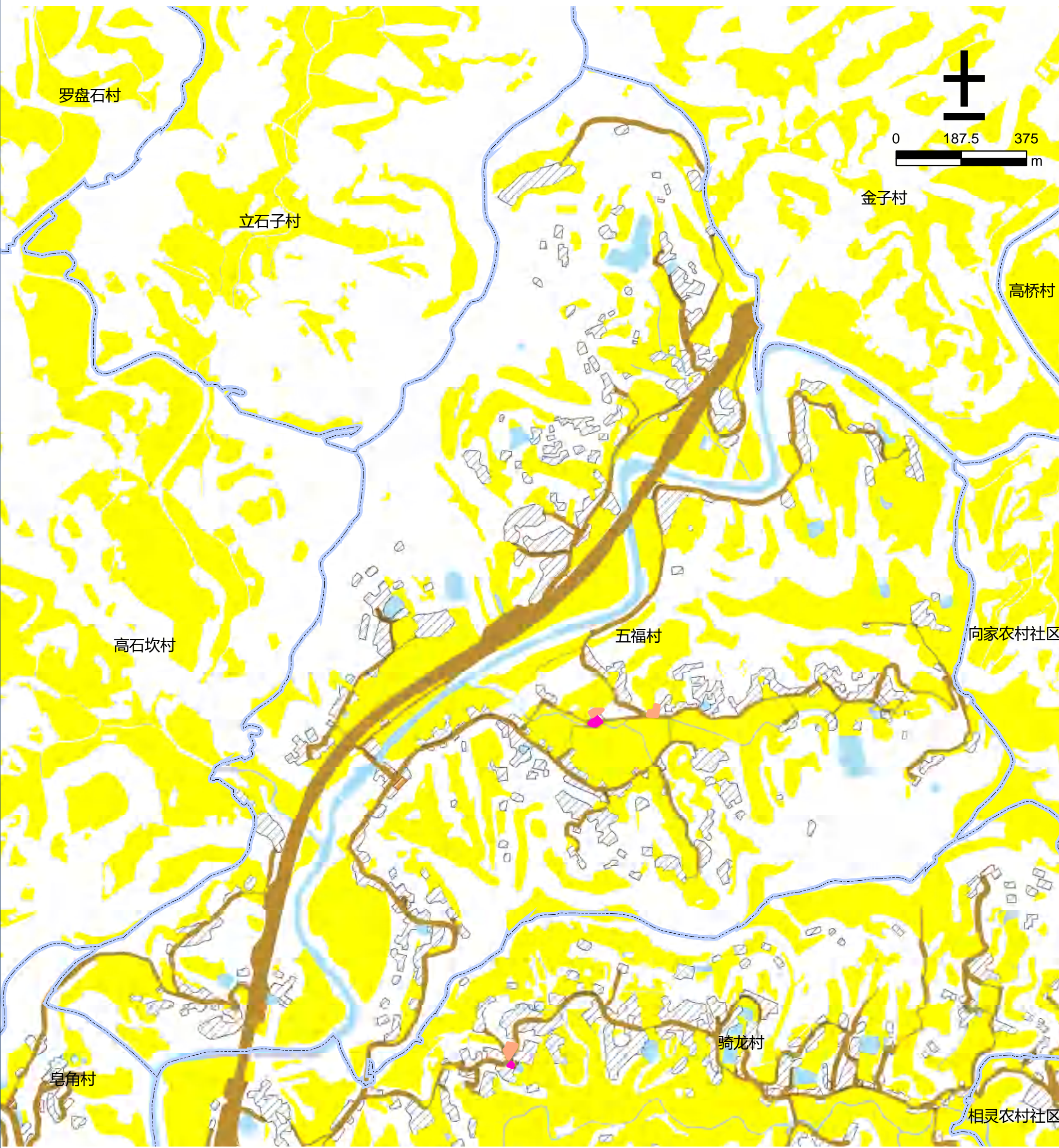


图例

- |        |        |        |            |
|--------|--------|--------|------------|
| 文化用地   | 道路用地   | 基本农田   | 农村社区服务设施用地 |
| 体育用地   | 陆地水域   | 生态红线   | 城镇住宅用地     |
| 娱乐康体用地 | 科教文卫用地 | 城镇开发边界 | 农村宅基地      |



仪陇县仪陇片区五福镇五福村公共文化设施规划图




图例

- |        |        |        |            |
|--------|--------|--------|------------|
| 文化用地   | 道路用地   | 基本农田   | 农村社区服务设施用地 |
| 体育用地   | 陆地水域   | 生态红线   | 城镇住宅用地     |
| 娱乐康体用地 | 科教文卫用地 | 城镇开发边界 | 农村宅基地      |



仪陇县仪陇片区五福镇皂角村公共文化设施规划图



图例













- |        |        |        |            |
|--------|--------|--------|------------|
| 文化用地   | 道路用地   | 基本农田   | 农村社区服务设施用地 |
| 体育用地   | 陆地水域   | 生态红线   | 城镇住宅用地     |
| 娱乐康体用地 | 科教文卫用地 | 城镇开发边界 | 农村宅基地      |



仪陇县仪陇片区新政镇安溪潮农村社区公共文化设施规划图

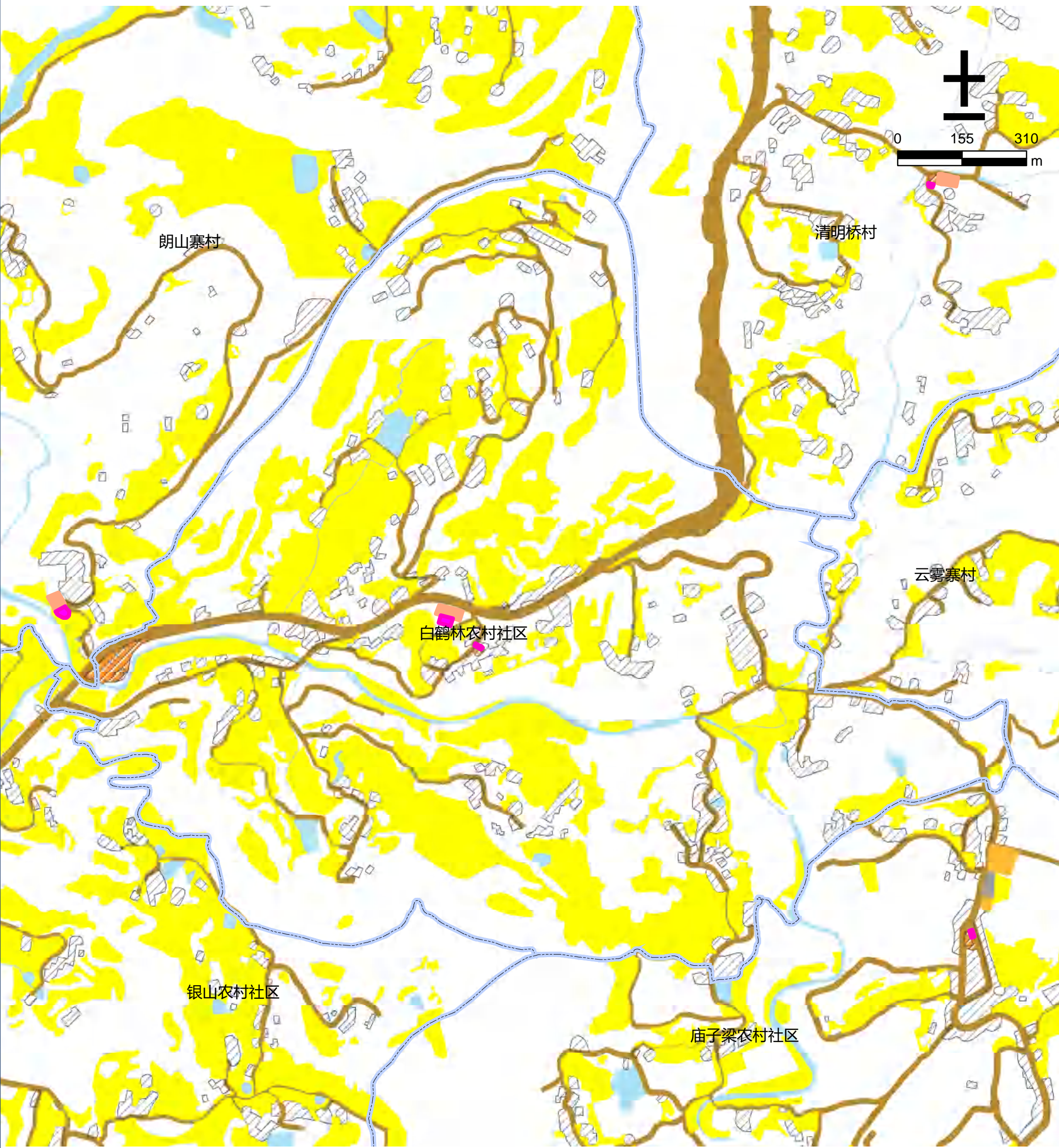


图例

- |  |  |  |  |
|--|--|--|--|
|  文化用地   |  道路用地   |  基本农田   |  农村社区服务设施用地 |
|  体育用地   |  陆地水域   |  生态红线   |  城镇住宅用地     |
|  娱乐康体用地 |  科教文卫用地 |  城镇开发边界 |  农村宅基地      |



仪陇县仪陇片区新政镇白鹤林农村社区公共文化设施规划图

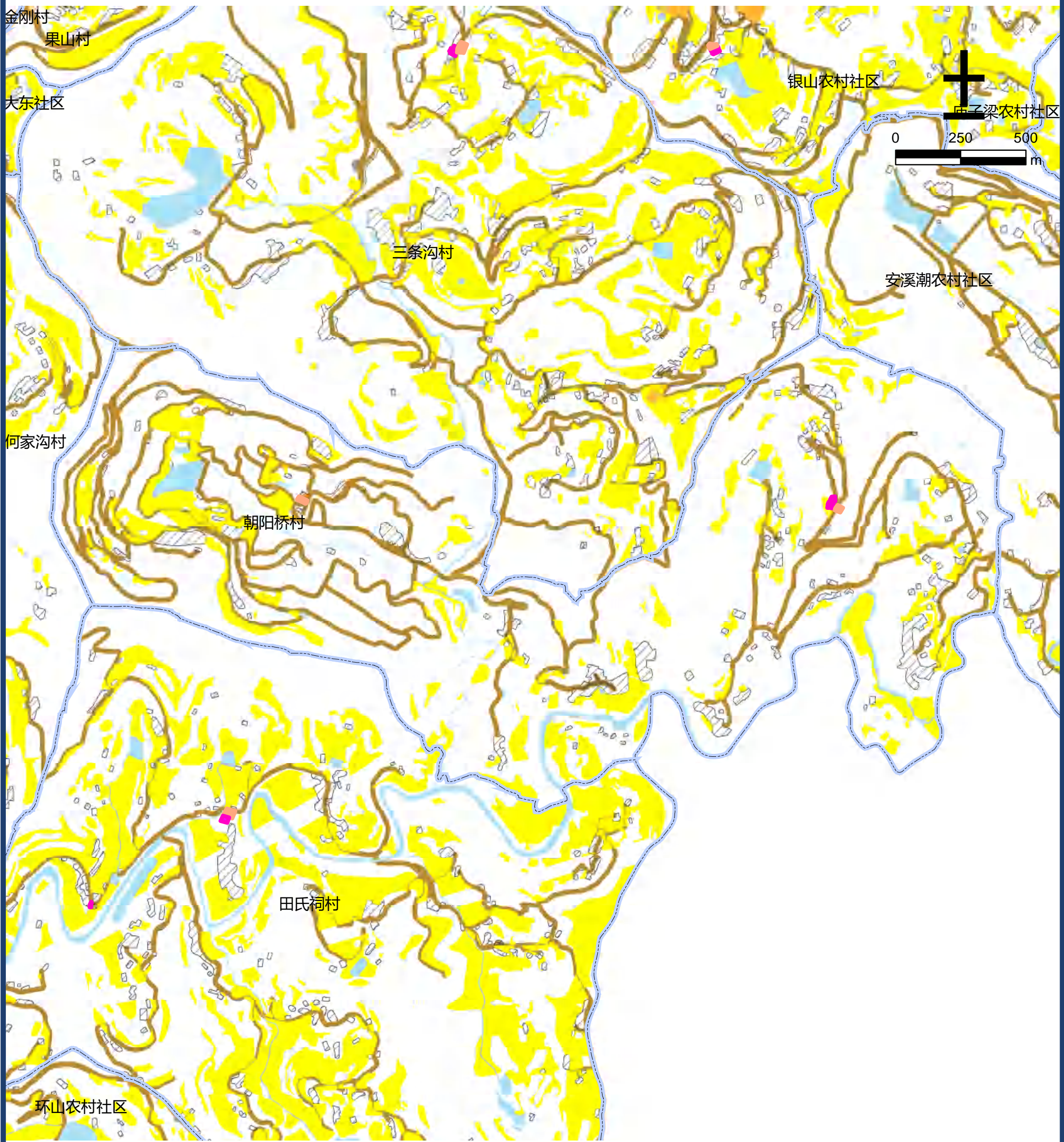


图例

- |        |        |        |            |
|--------|--------|--------|------------|
| 文化用地   | 道路用地   | 基本农田   | 农村社区服务设施用地 |
| 体育用地   | 陆地水域   | 生态红线   | 城镇住宅用地     |
| 娱乐康体用地 | 科教文卫用地 | 城镇开发边界 | 农村宅基地      |



仪陇县仪陇片区新政镇朝阳桥村公共文化设施规划图

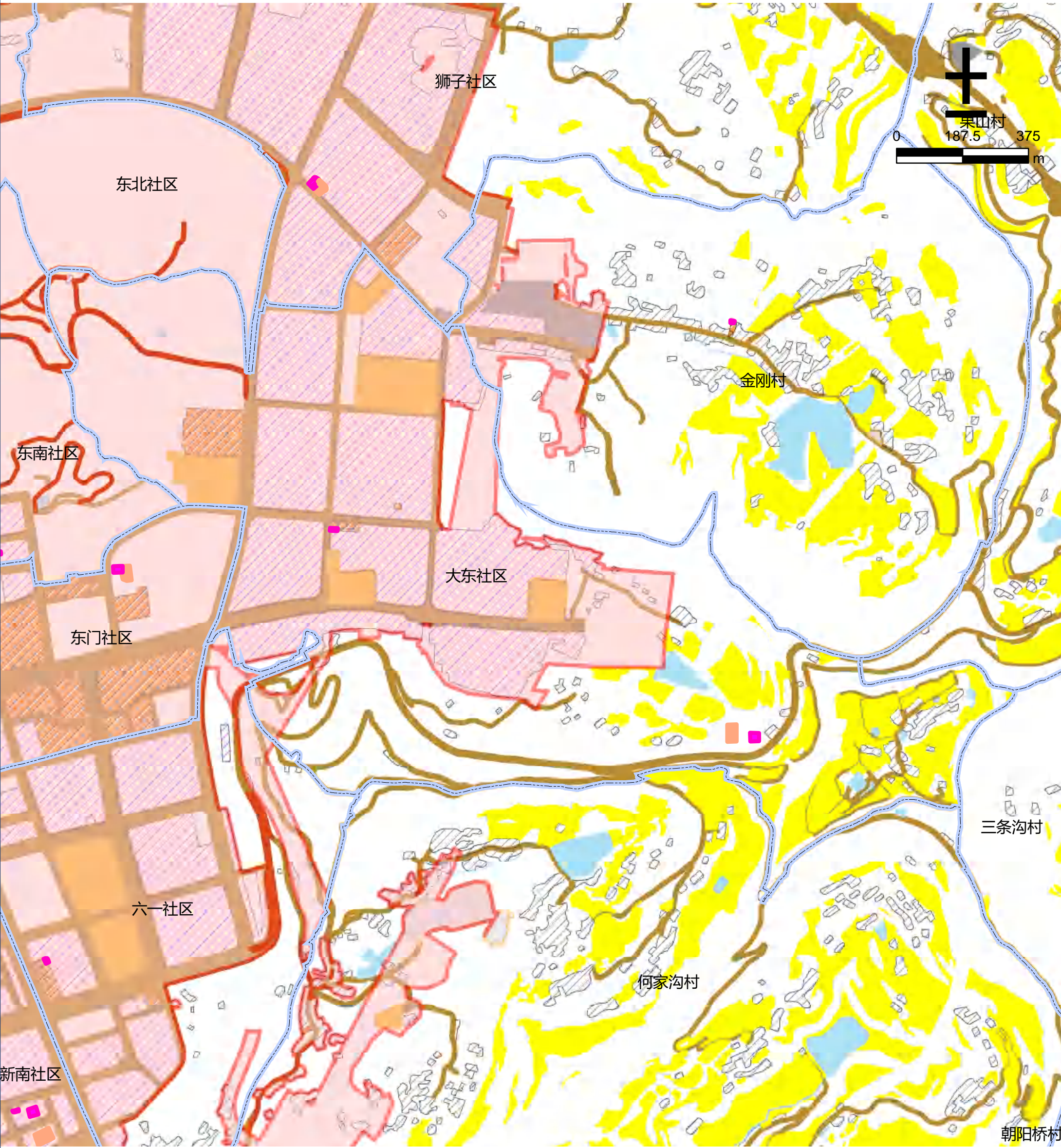


图例

- |        |        |        |            |
|--------|--------|--------|------------|
| 文化用地   | 道路用地   | 基本农田   | 农村社区服务设施用地 |
| 体育用地   | 陆地水域   | 生态红线   | 城镇住宅用地     |
| 娱乐康体用地 | 科教文卫用地 | 城镇开发边界 | 农村宅基地      |



仪陇县仪陇片区新政镇大东社区公共文化设施规划图



图例

- |        |        |        |            |
|--------|--------|--------|------------|
| 文化用地   | 道路用地   | 基本农田   | 农村社区服务设施用地 |
| 体育用地   | 陆地水域   | 生态红线   | 城镇住宅用地     |
| 娱乐康体用地 | 科教文卫用地 | 城镇开发边界 | 农村宅基地      |



仪陇县仪陇片区新政镇东北社区公共文化设施规划图

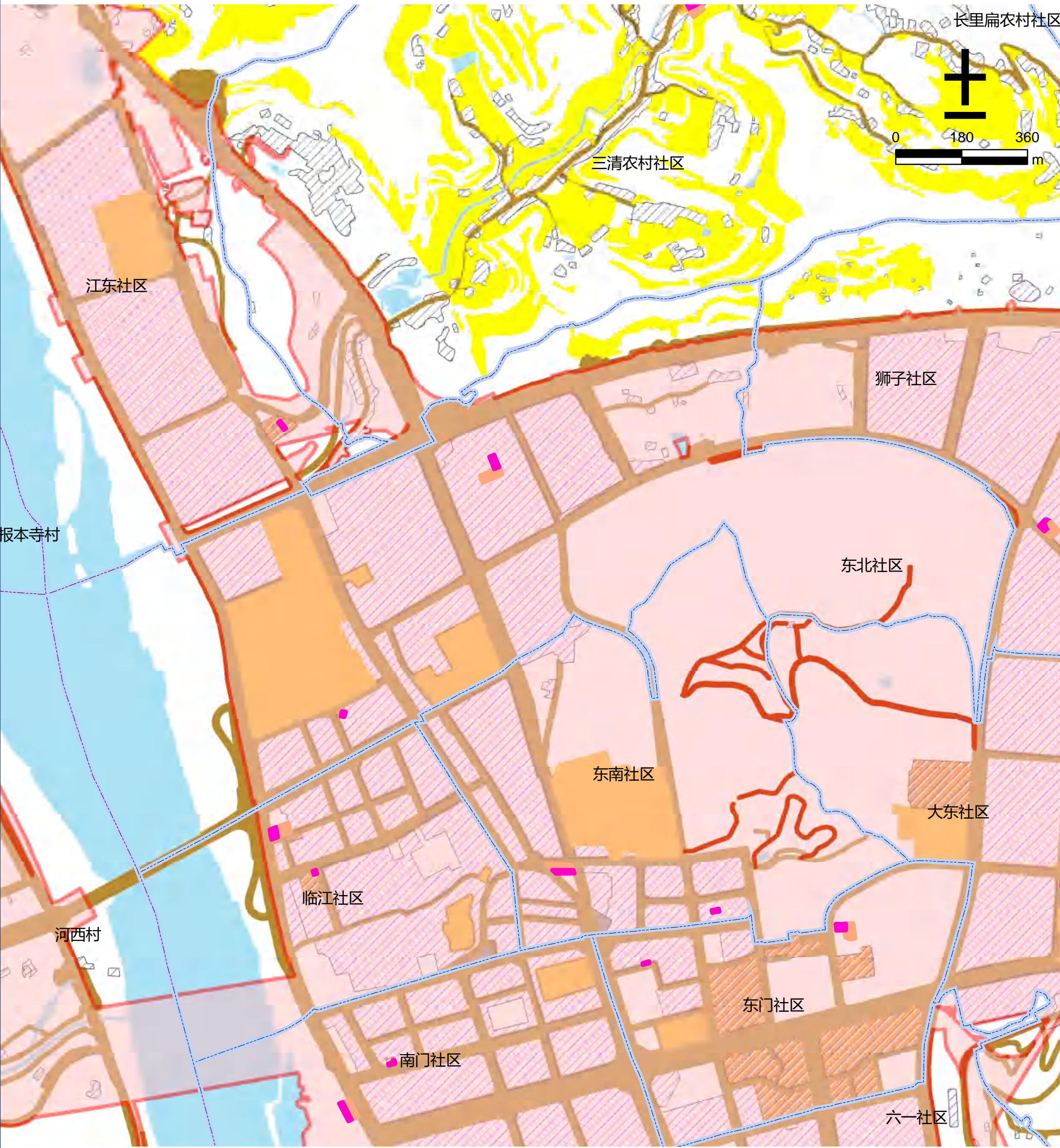
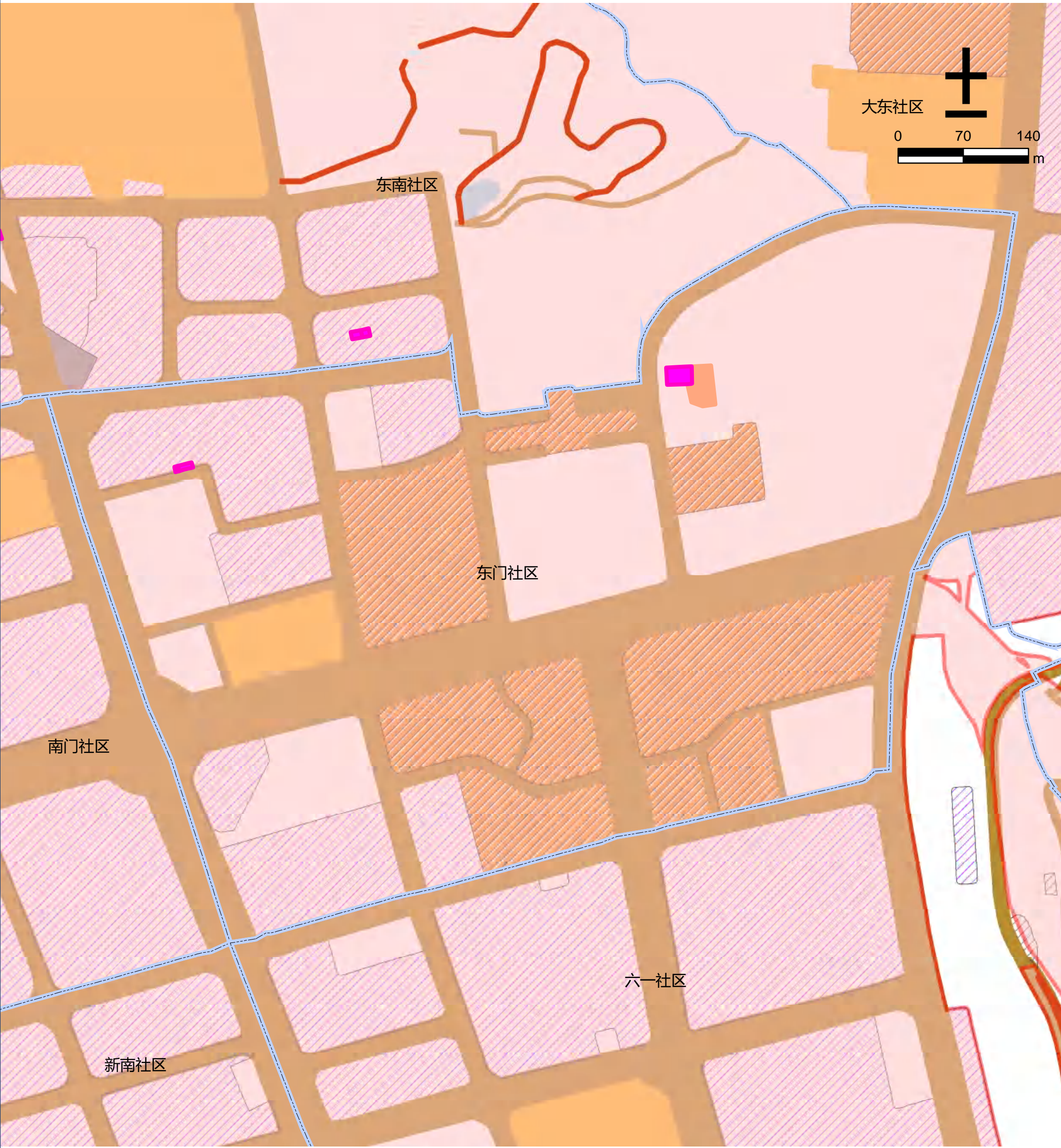


图 例

- |        |        |        |            |
|--------|--------|--------|------------|
| 文化用地   | 道路用地   | 基本农田   | 农村社区服务设施用地 |
| 体育用地   | 陆地水域   | 生态红线   | 城镇住宅用地     |
| 娱乐康体用地 | 科教文卫用地 | 城镇开发边界 | 农村宅基地      |



仪陇县仪陇片区新政镇东门社区公共文化设施规划图

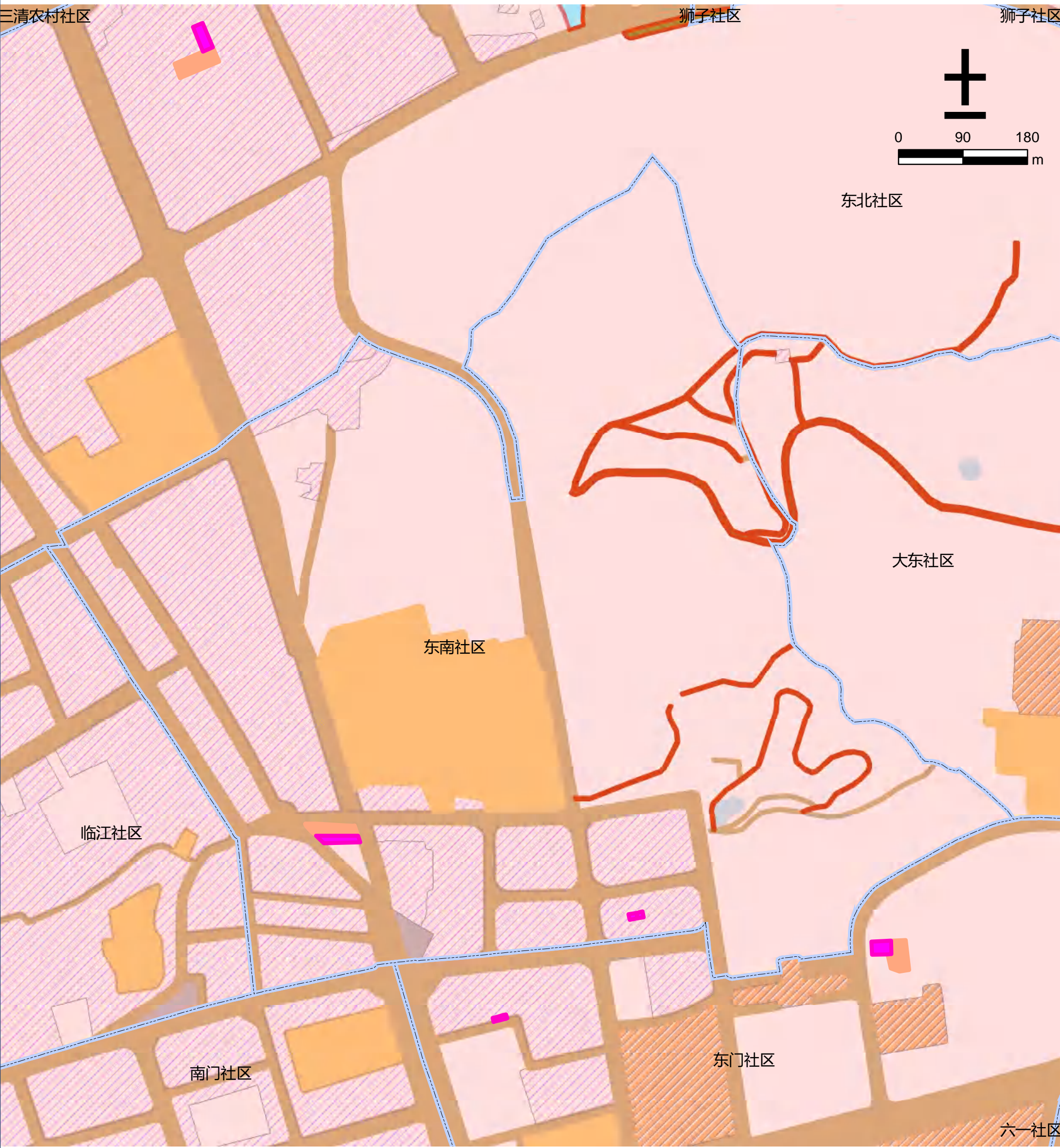


图例

- |        |        |        |            |
|--------|--------|--------|------------|
| 文化用地   | 道路用地   | 基本农田   | 农村社区服务设施用地 |
| 体育用地   | 陆地水域   | 生态红线   | 城镇住宅用地     |
| 娱乐康体用地 | 科教文卫用地 | 城镇开发边界 | 农村宅基地      |



仪陇县仪陇片区新政镇东南社区公共文化设施规划图



图例

- |        |        |        |            |
|--------|--------|--------|------------|
| 文化用地   | 道路用地   | 基本农田   | 农村社区服务设施用地 |
| 体育用地   | 陆地水域   | 生态红线   | 城镇住宅用地     |
| 娱乐康体用地 | 科教文卫用地 | 城镇开发边界 | 农村宅基地      |



仪陇县仪陇片区新政镇高堂沟村公共文化设施规划图

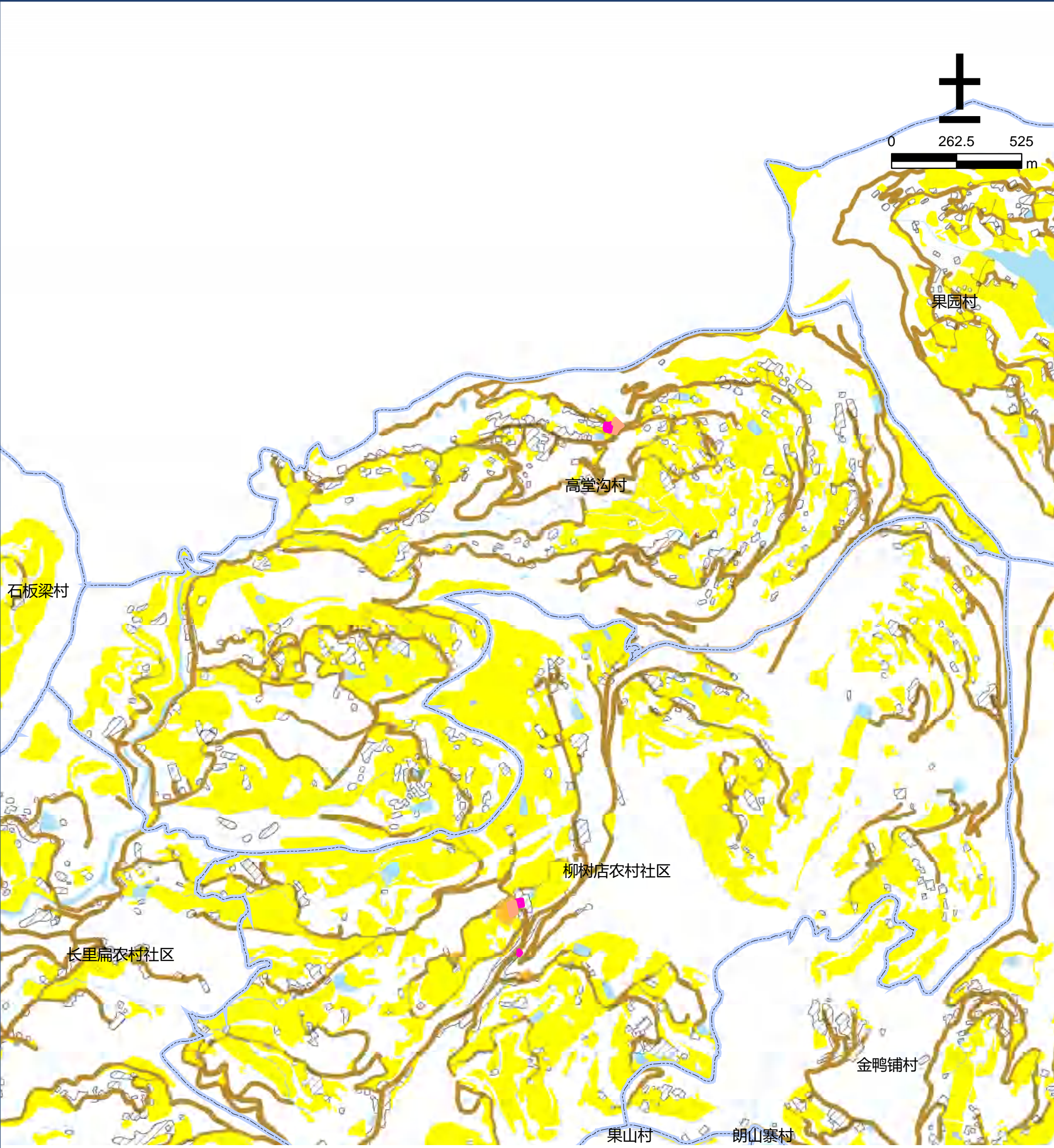


图 例

- |        |        |        |            |
|--------|--------|--------|------------|
| 文化用地   | 道路用地   | 基本农田   | 农村社区服务设施用地 |
| 体育用地   | 陆地水域   | 生态红线   | 城镇住宅用地     |
| 娱乐康体用地 | 科教文卫用地 | 城镇开发边界 | 农村宅基地      |



仪陇县仪陇片区新政镇果山村公共文化设施规划图



图例

- |        |        |        |            |
|--------|--------|--------|------------|
| 文化用地   | 道路用地   | 基本农田   | 农村社区服务设施用地 |
| 体育用地   | 陆地水域   | 生态红线   | 城镇住宅用地     |
| 娱乐康体用地 | 科教文卫用地 | 城镇开发边界 | 农村宅基地      |



仪陇县仪陇片区新政镇何家沟村公共文化设施规划图

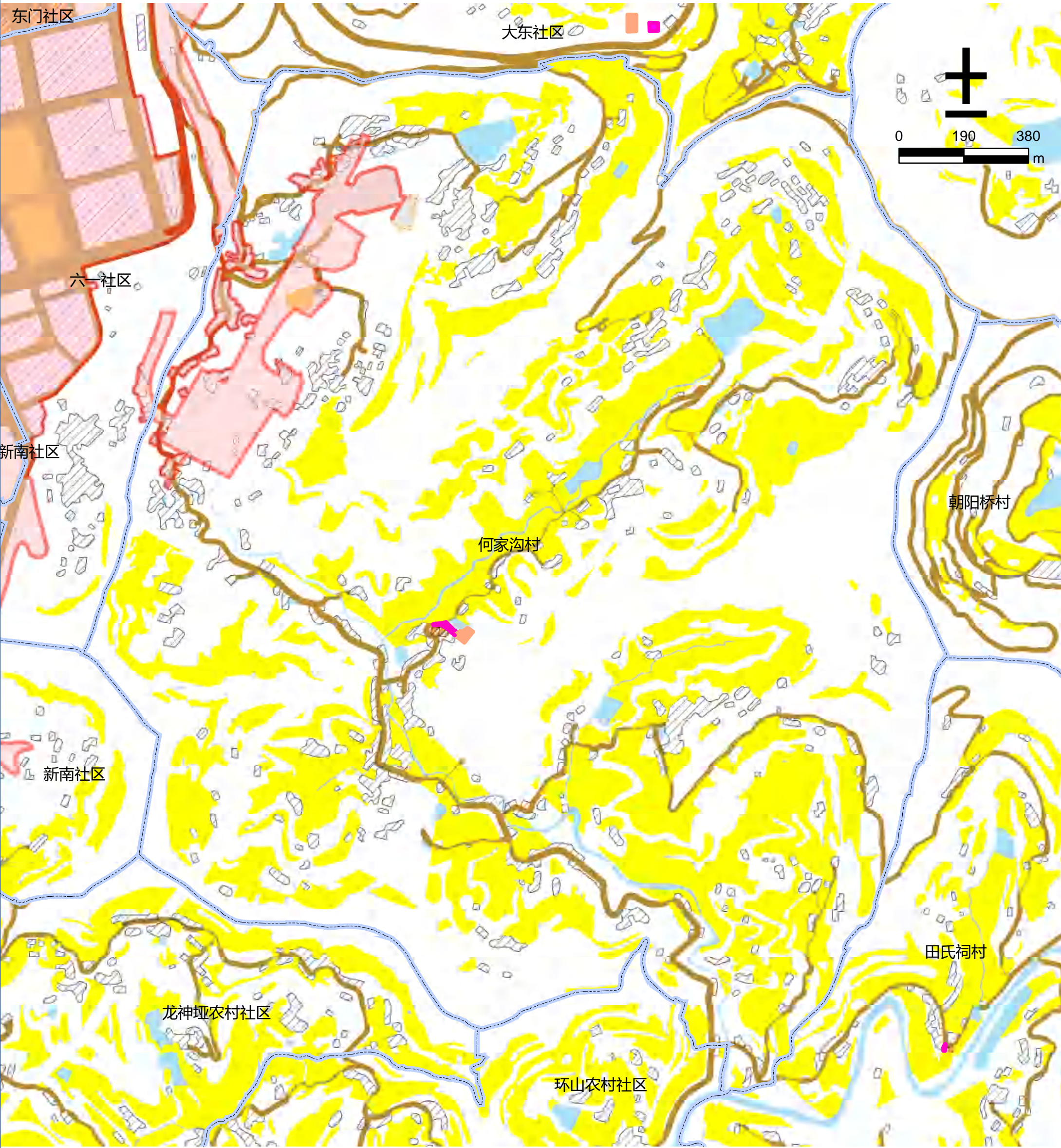


图 例

- |        |        |        |            |
|--------|--------|--------|------------|
| 文化用地   | 道路用地   | 基本农田   | 农村社区服务设施用地 |
| 体育用地   | 陆地水域   | 生态红线   | 城镇住宅用地     |
| 娱乐康体用地 | 科教文卫用地 | 城镇开发边界 | 农村宅基地      |



仪陇县仪陇片区新政镇河西村公共文化设施规划图

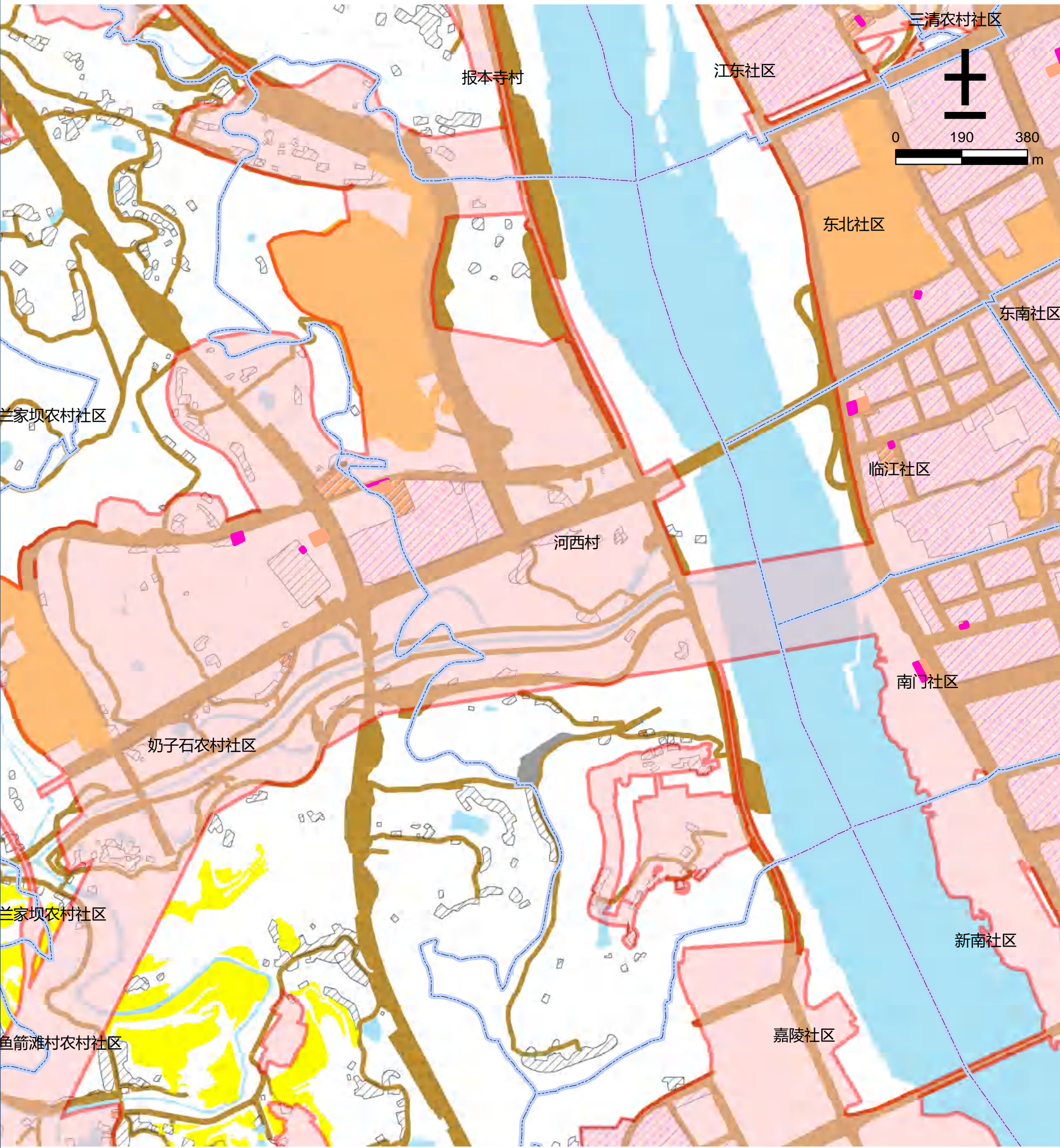
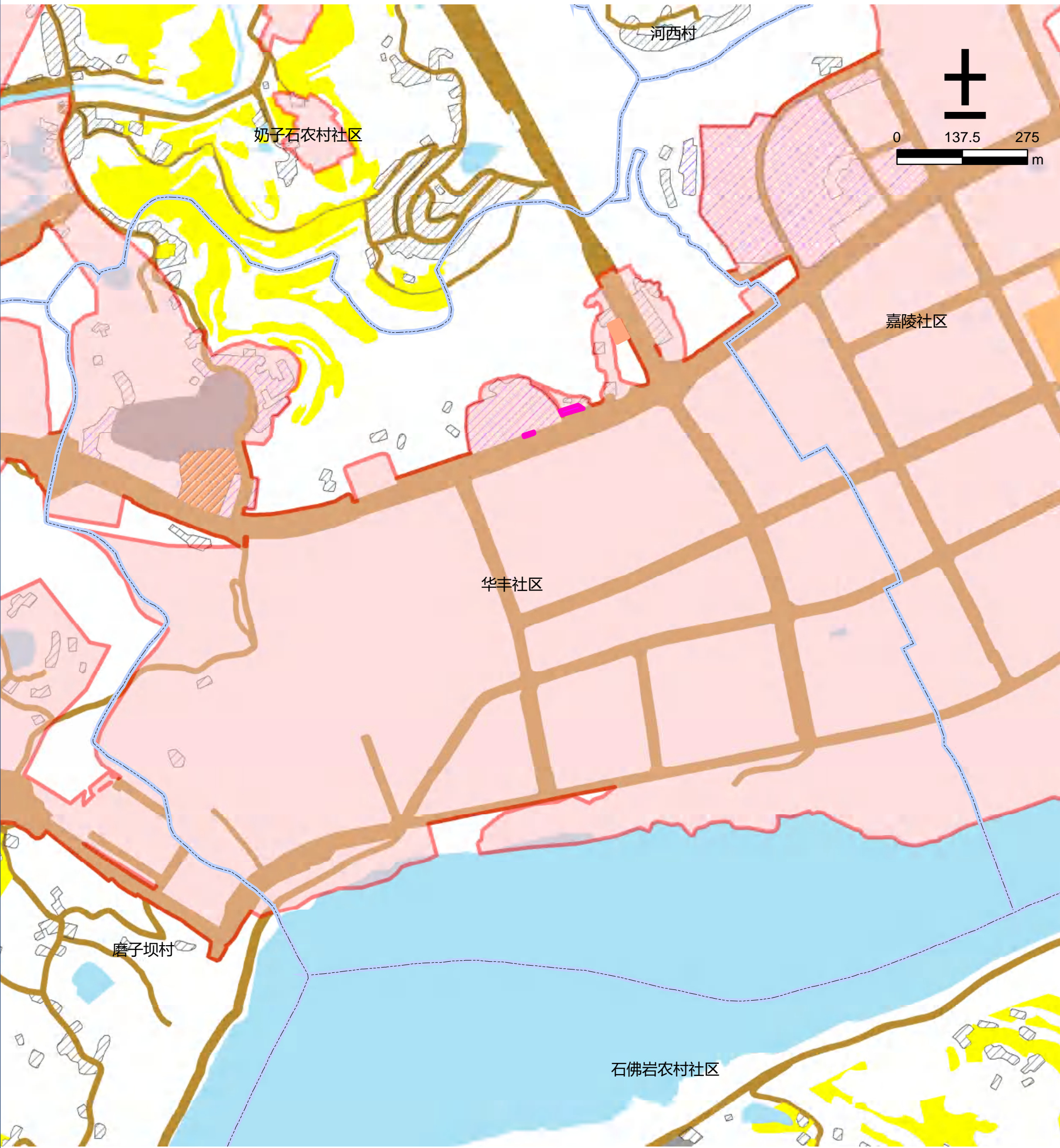


图 例

- |        |        |        |            |
|--------|--------|--------|------------|
| 文化用地   | 道路用地   | 基本农田   | 农村社区服务设施用地 |
| 体育用地   | 陆地水域   | 生态红线   | 城镇住宅用地     |
| 娱乐康体用地 | 科教文卫用地 | 城镇开发边界 | 农村宅基地      |



仪陇县仪陇片区新政镇华丰社区公共文化设施规划图

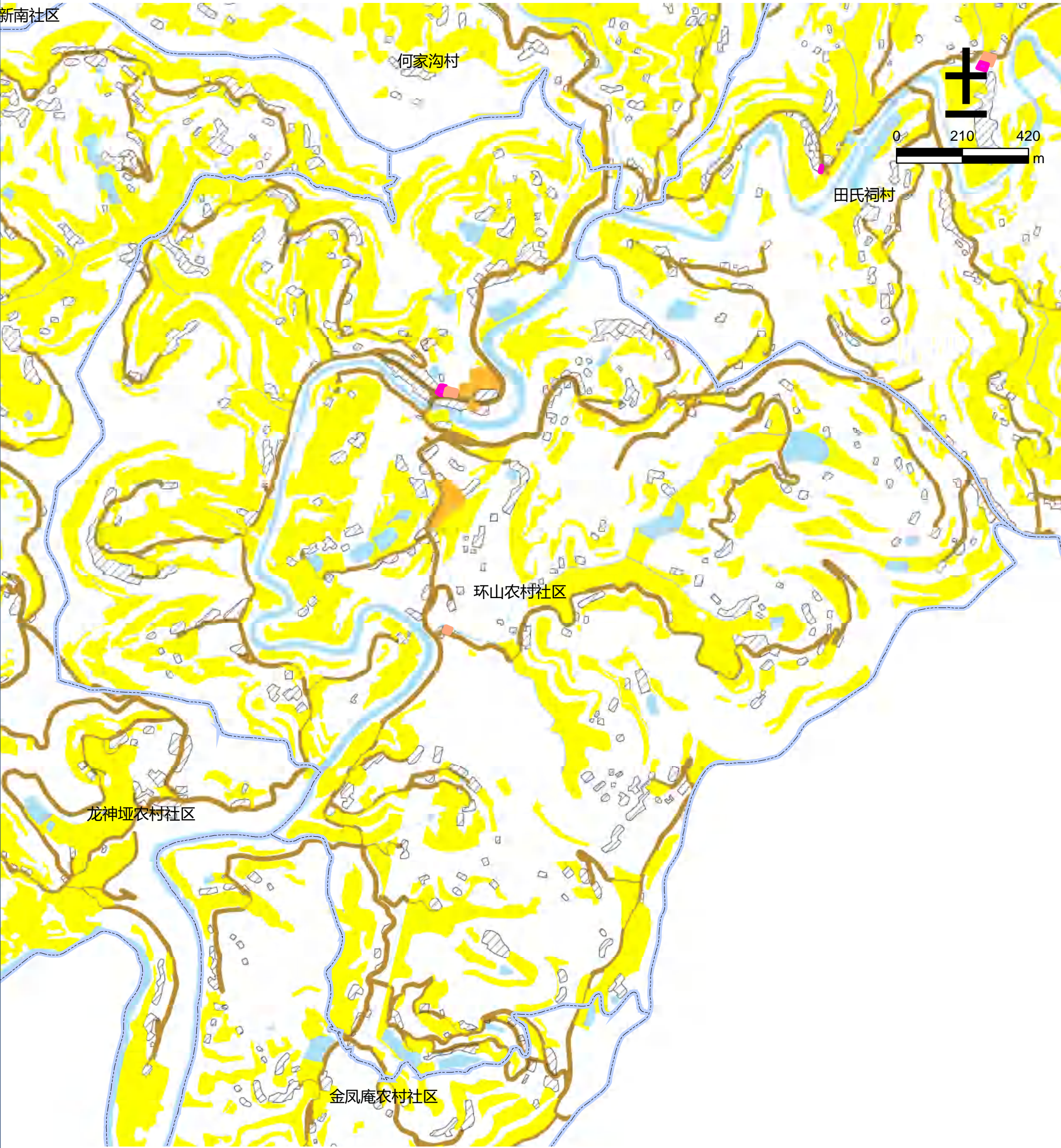


图例

- |        |        |        |            |
|--------|--------|--------|------------|
| 文化用地   | 道路用地   | 基本农田   | 农村社区服务设施用地 |
| 体育用地   | 陆地水域   | 生态红线   | 城镇住宅用地     |
| 娱乐康体用地 | 科教文卫用地 | 城镇开发边界 | 农村宅基地      |



仪陇县仪陇片区新政镇环山农村社区公共文化设施规划图

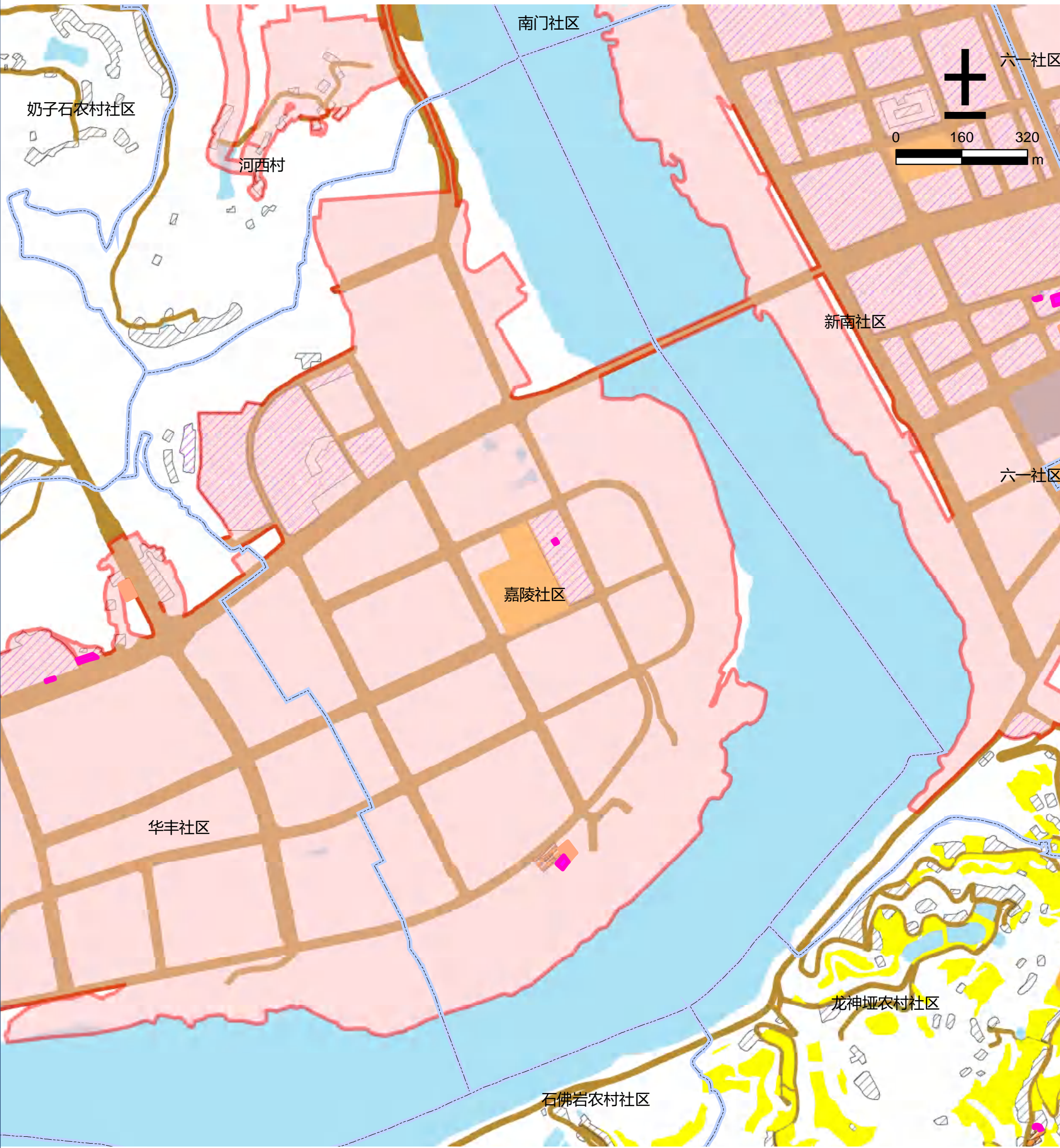


图例

- |        |        |        |            |
|--------|--------|--------|------------|
| 文化用地   | 道路用地   | 基本农田   | 农村社区服务设施用地 |
| 体育用地   | 陆地水域   | 生态红线   | 城镇住宅用地     |
| 娱乐康体用地 | 科教文卫用地 | 城镇开发边界 | 农村宅基地      |



仪陇县仪陇片区新政镇嘉陵社区公共文化设施规划图



图例

- |        |        |        |            |
|--------|--------|--------|------------|
| 文化用地   | 道路用地   | 基本农田   | 农村社区服务设施用地 |
| 体育用地   | 陆地水域   | 生态红线   | 城镇住宅用地     |
| 娱乐康体用地 | 科教文卫用地 | 城镇开发边界 | 农村宅基地      |



仪陇县仪陇片区新政镇江东社区公共文化设施规划图

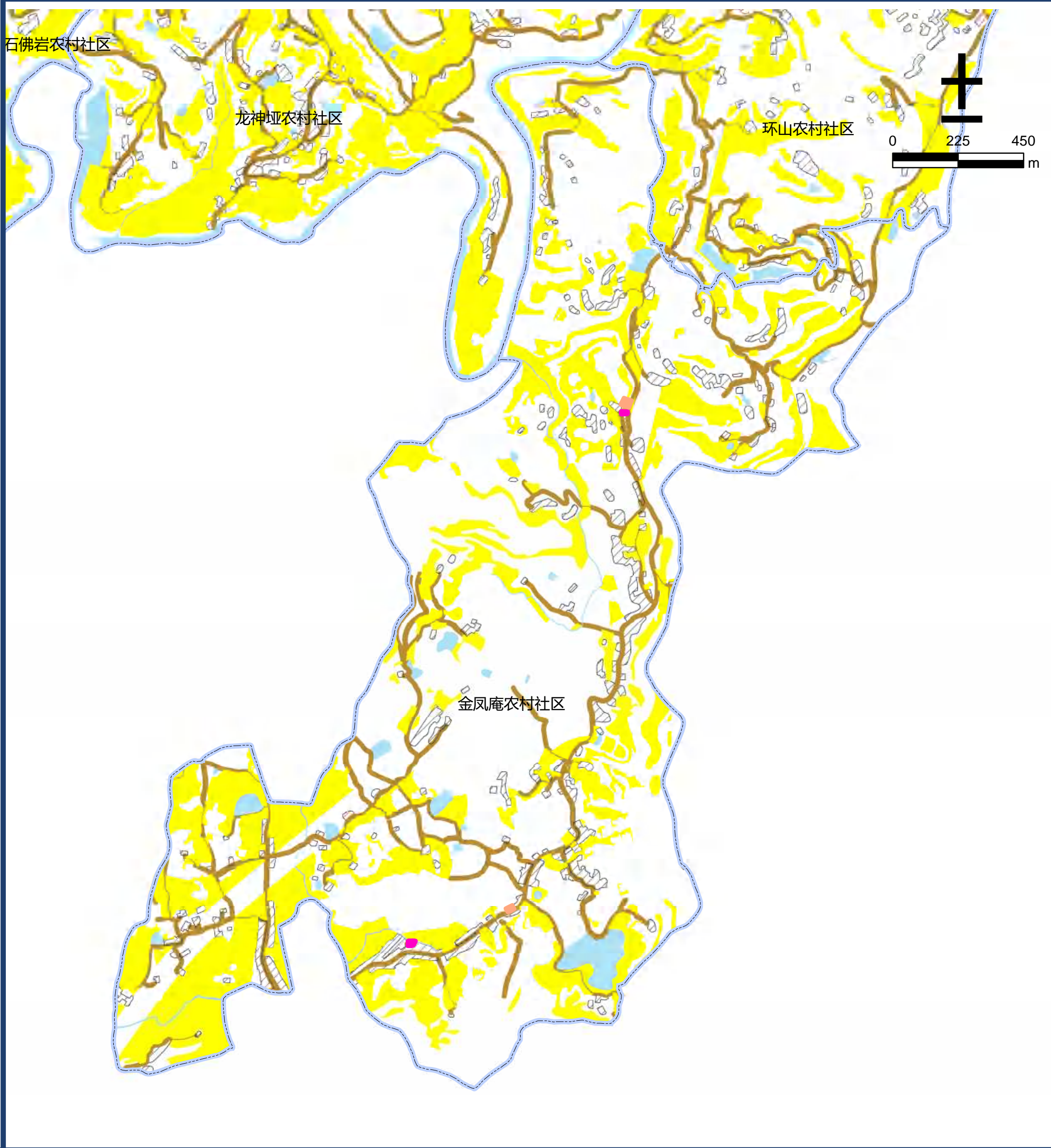


图例

- |        |        |        |            |
|--------|--------|--------|------------|
| 文化用地   | 道路用地   | 基本农田   | 农村社区服务设施用地 |
| 体育用地   | 陆地水域   | 生态红线   | 城镇住宅用地     |
| 娱乐康体用地 | 科教文卫用地 | 城镇开发边界 | 农村宅基地      |



仪陇县仪陇片区新政镇金凤庵农村社区公共文化设施规划图

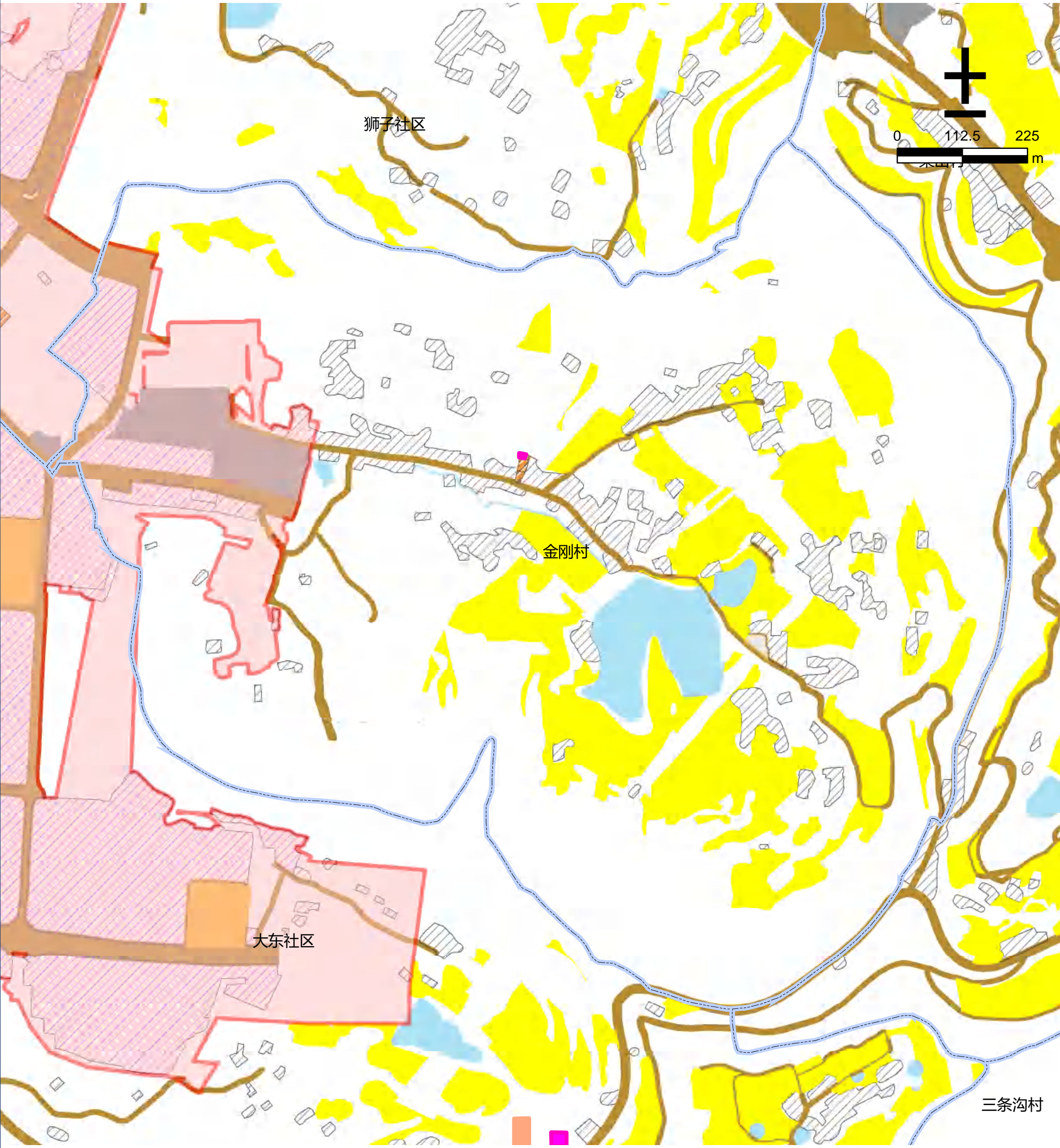


图例

- |        |        |        |            |
|--------|--------|--------|------------|
| 文化用地   | 道路用地   | 基本农田   | 农村社区服务设施用地 |
| 体育用地   | 陆地水域   | 生态红线   | 城镇住宅用地     |
| 娱乐康体用地 | 科教文卫用地 | 城镇开发边界 | 农村宅基地      |



仪陇县仪陇片区新政镇金刚村公共文化设施规划图

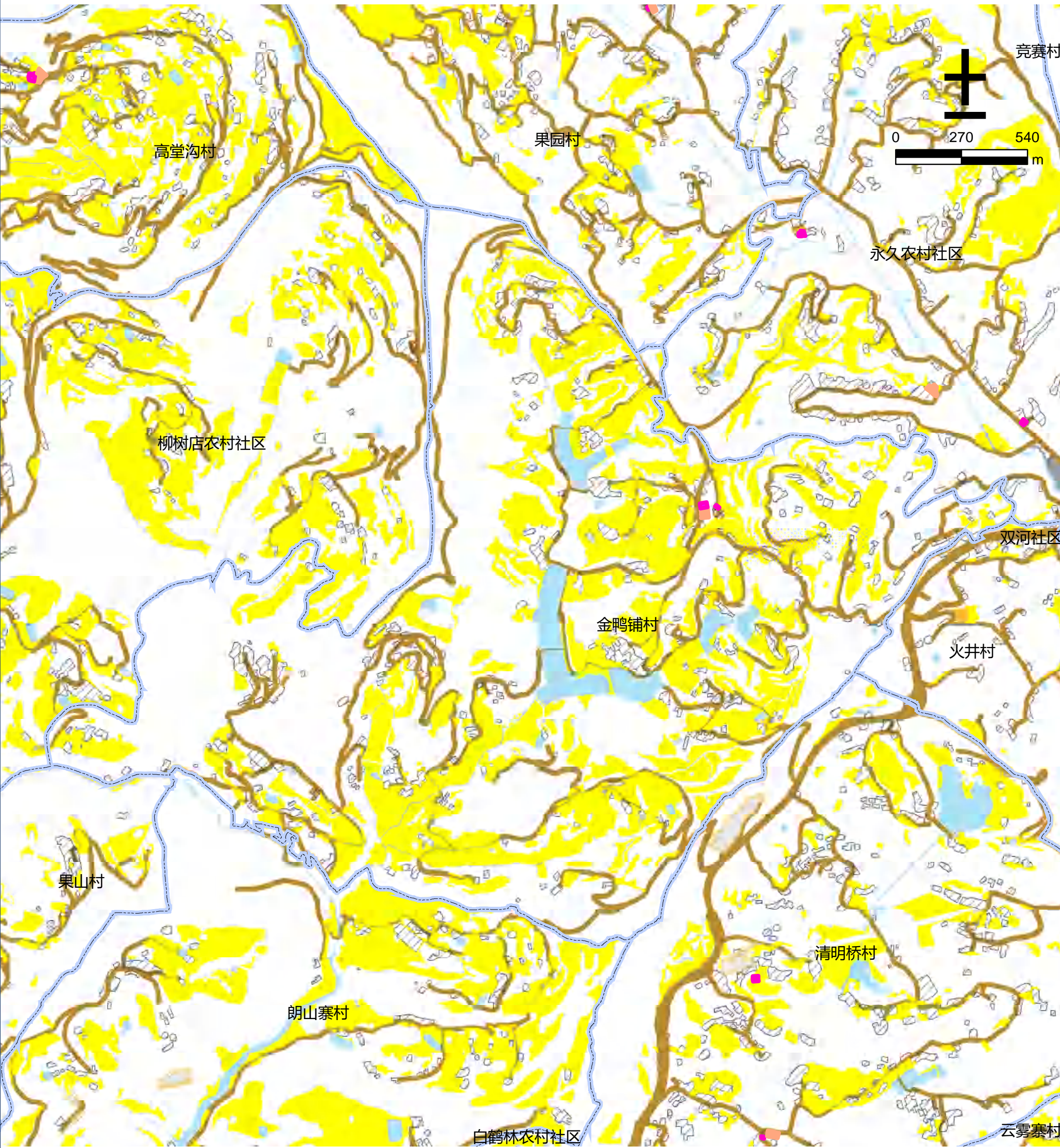


图例

- |        |        |        |            |
|--------|--------|--------|------------|
| 文化用地   | 道路用地   | 基本农田   | 农村社区服务设施用地 |
| 体育用地   | 陆地水域   | 生态红线   | 城镇住宅用地     |
| 娱乐康体用地 | 科教文卫用地 | 城镇开发边界 | 农村宅基地      |



仪陇县仪陇片区新政镇金鸭铺村公共文化设施规划图

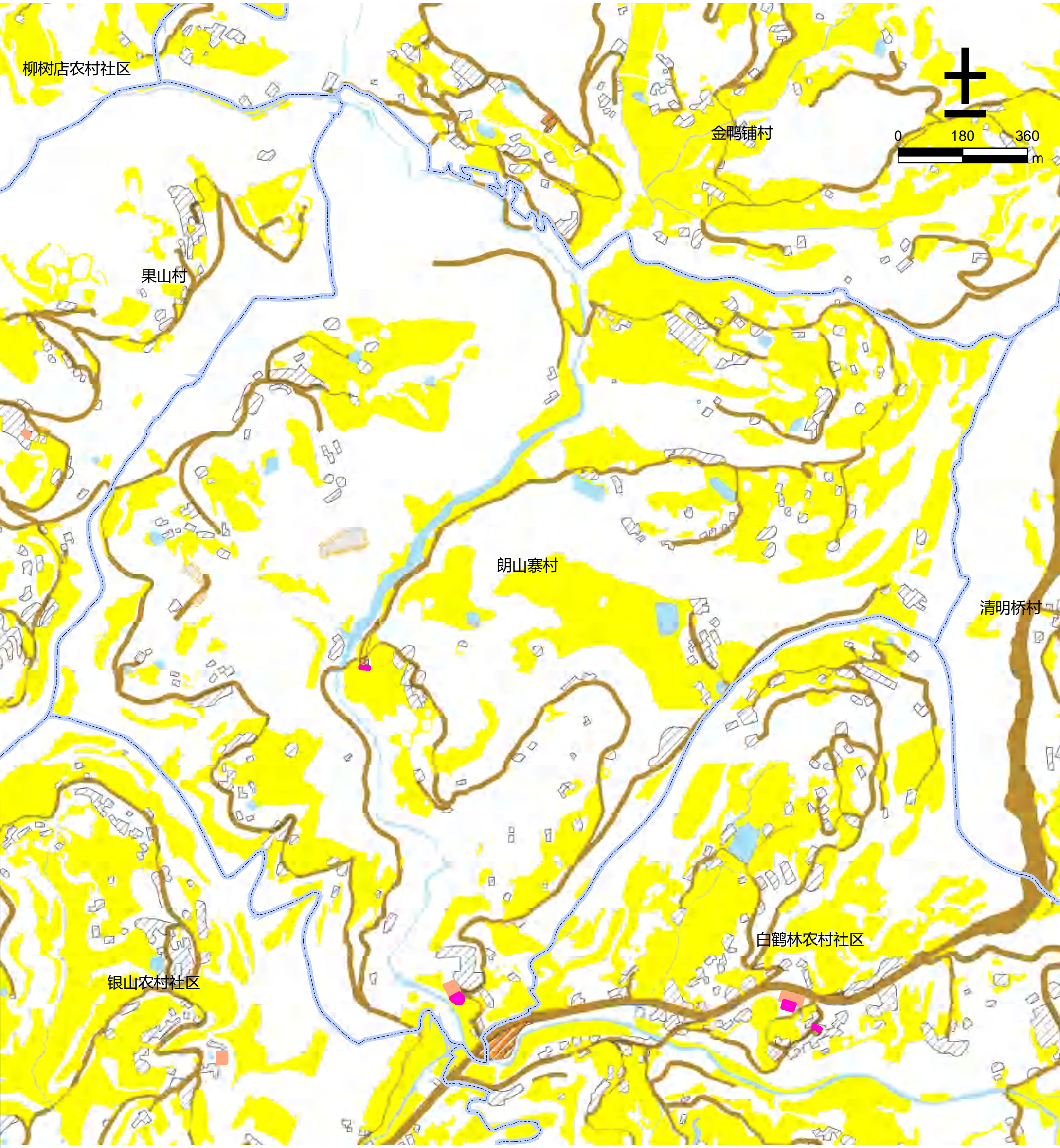


图例

- |        |        |        |            |
|--------|--------|--------|------------|
| 文化用地   | 道路用地   | 基本农田   | 农村社区服务设施用地 |
| 体育用地   | 陆地水域   | 生态红线   | 城镇住宅用地     |
| 娱乐康体用地 | 科教文卫用地 | 城镇开发边界 | 农村宅基地      |



仪陇县仪陇片区新政镇朗山寨村公共文化设施规划图

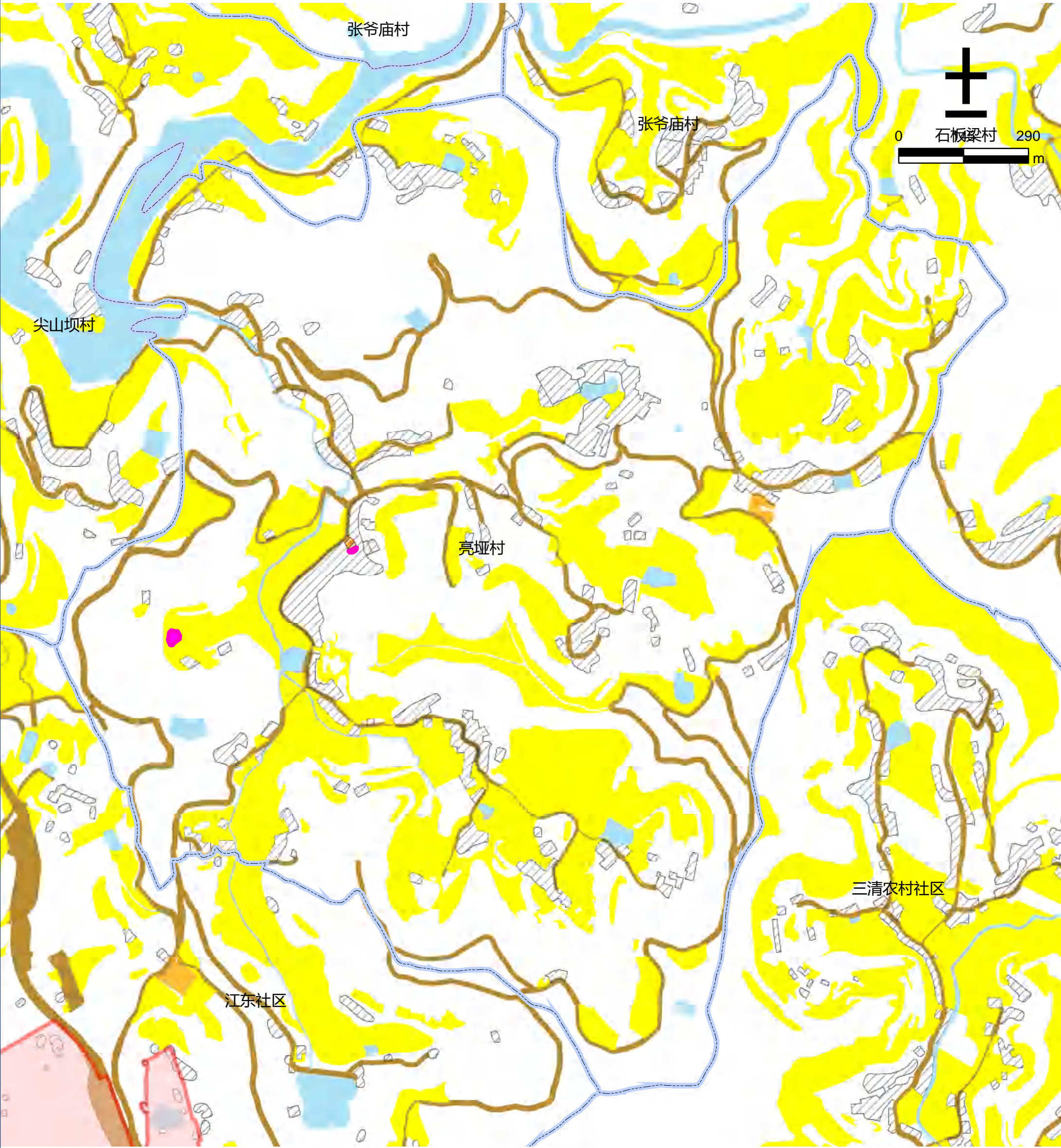


图例

- |        |        |        |            |
|--------|--------|--------|------------|
| 文化用地   | 道路用地   | 基本农田   | 农村社区服务设施用地 |
| 体育用地   | 陆地水域   | 生态红线   | 城镇住宅用地     |
| 娱乐康体用地 | 科教文卫用地 | 城镇开发边界 | 农村宅基地      |



仪陇县仪陇片区新政镇亮垭村公共文化设施规划图



图例

- |        |        |        |            |
|--------|--------|--------|------------|
| 文化用地   | 道路用地   | 基本农田   | 农村社区服务设施用地 |
| 体育用地   | 陆地水域   | 生态红线   | 城镇住宅用地     |
| 娱乐康体用地 | 科教文卫用地 | 城镇开发边界 | 农村宅基地      |



仪陇县仪陇片区新政镇临江社区公共文化设施规划图

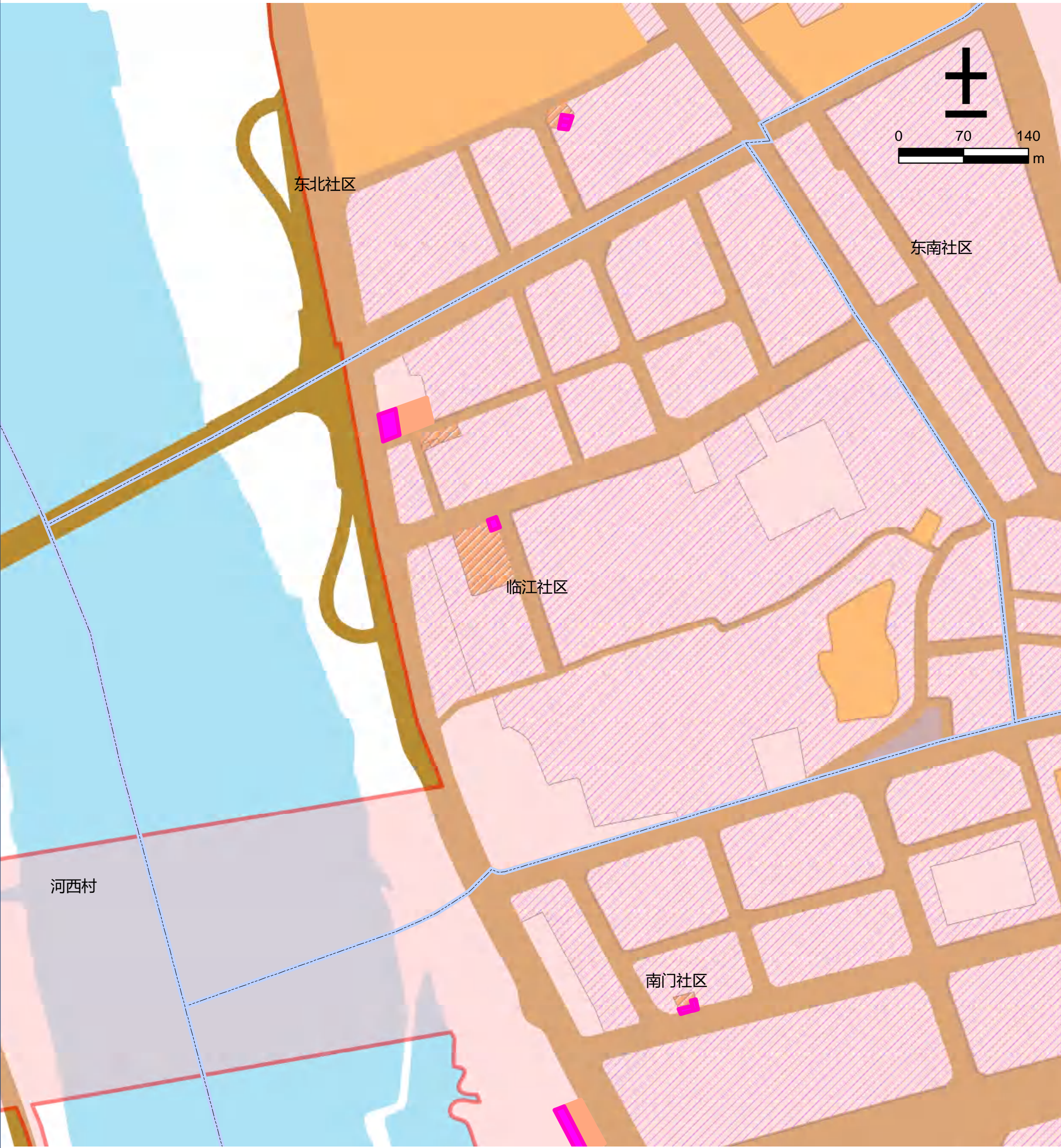
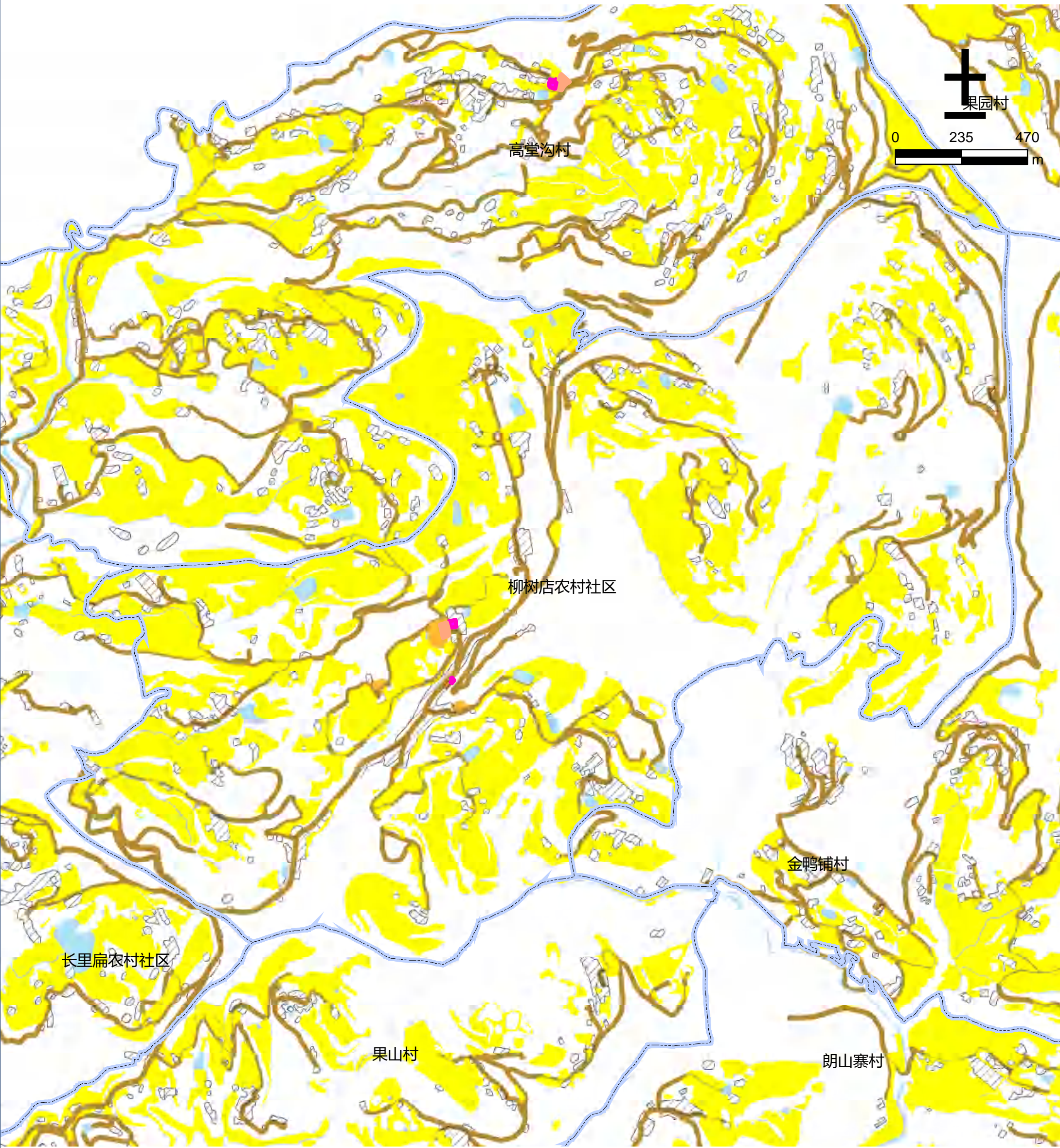


图 例

- |        |        |        |            |
|--------|--------|--------|------------|
| 文化用地   | 道路用地   | 基本农田   | 农村社区服务设施用地 |
| 体育用地   | 陆地水域   | 生态红线   | 城镇住宅用地     |
| 娱乐康体用地 | 科教文卫用地 | 城镇开发边界 | 农村宅基地      |



仪陇县仪陇片区新政镇柳树店农村社区公共文化设施规划图



图例

- |        |        |        |            |
|--------|--------|--------|------------|
| 文化用地   | 道路用地   | 基本农田   | 农村社区服务设施用地 |
| 体育用地   | 陆地水域   | 生态红线   | 城镇住宅用地     |
| 娱乐康体用地 | 科教文卫用地 | 城镇开发边界 | 农村宅基地      |



仪陇县仪陇片区新政镇六一社区公共文化设施规划图

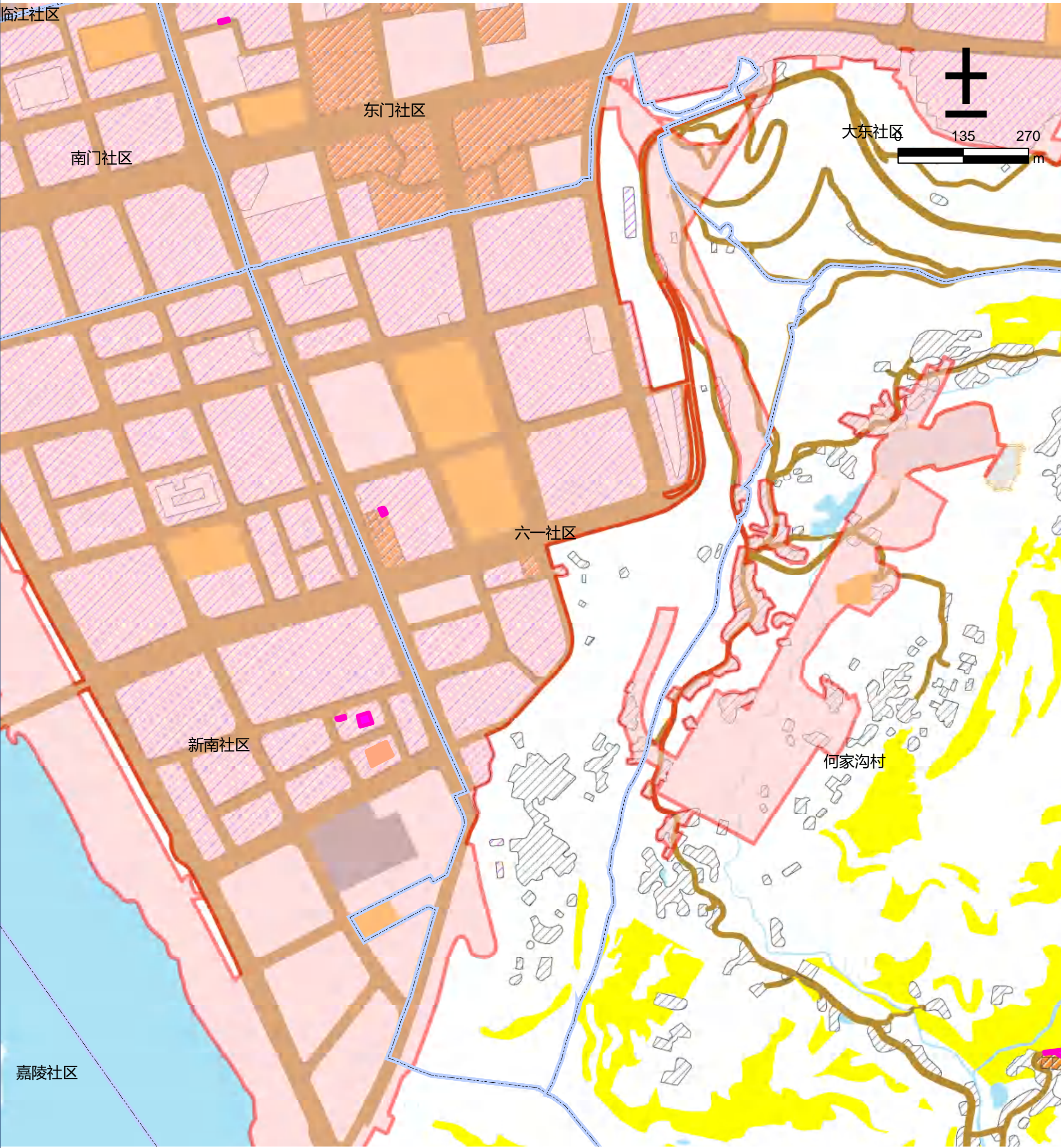


图 例

- |        |        |        |            |
|--------|--------|--------|------------|
| 文化用地   | 道路用地   | 基本农田   | 农村社区服务设施用地 |
| 体育用地   | 陆地水域   | 生态红线   | 城镇住宅用地     |
| 娱乐康体用地 | 科教文卫用地 | 城镇开发边界 | 农村宅基地      |



仪陇县仪陇片区新政镇龙神垭农村社区公共文化设施规划图

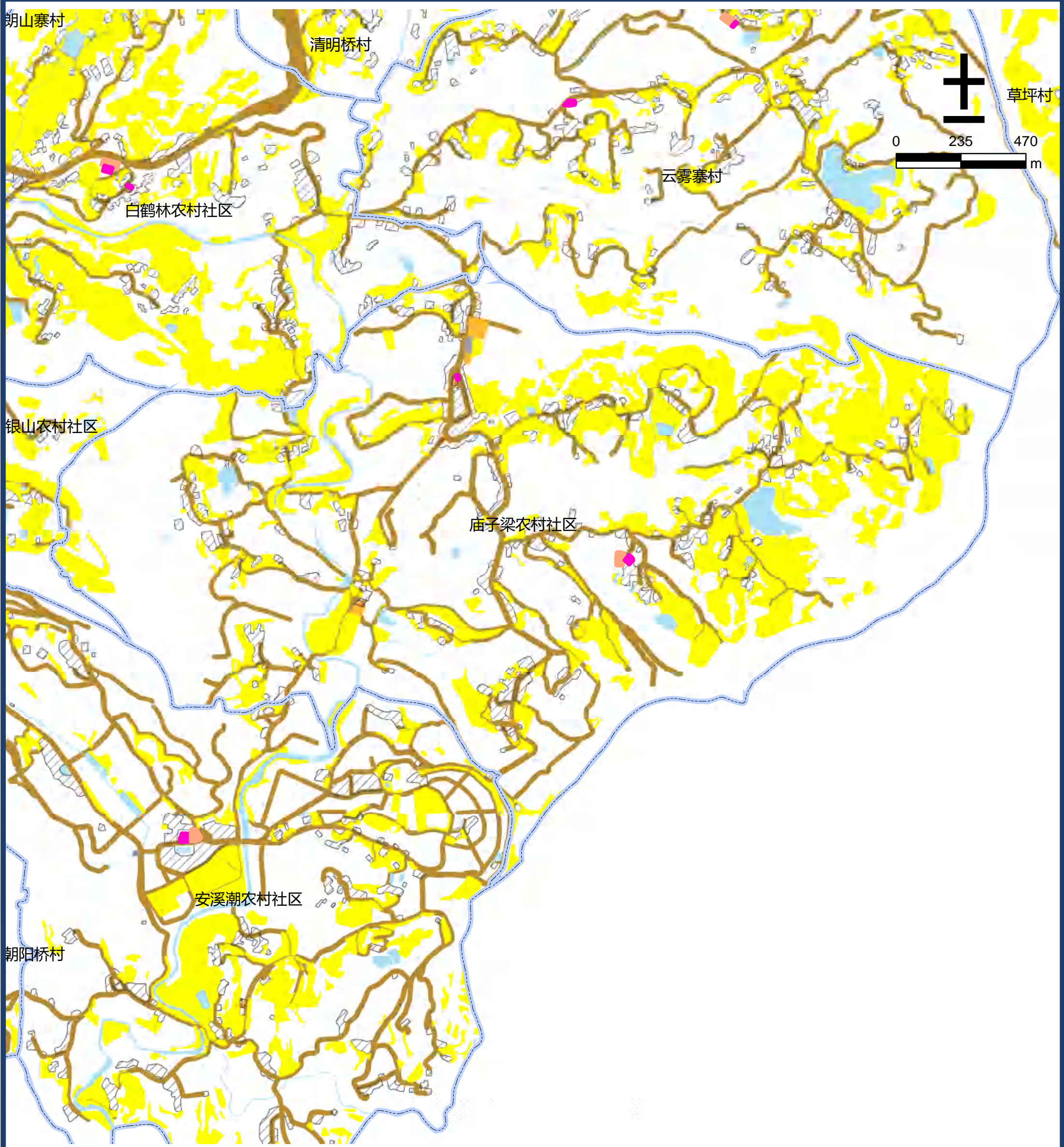


图例

- |        |        |        |            |
|--------|--------|--------|------------|
| 文化用地   | 道路用地   | 基本农田   | 农村社区服务设施用地 |
| 体育用地   | 陆地水域   | 生态红线   | 城镇住宅用地     |
| 娱乐康体用地 | 科教文卫用地 | 城镇开发边界 | 农村宅基地      |



仪陇县仪陇片区新政镇庙子梁农村社区公共文化设施规划图

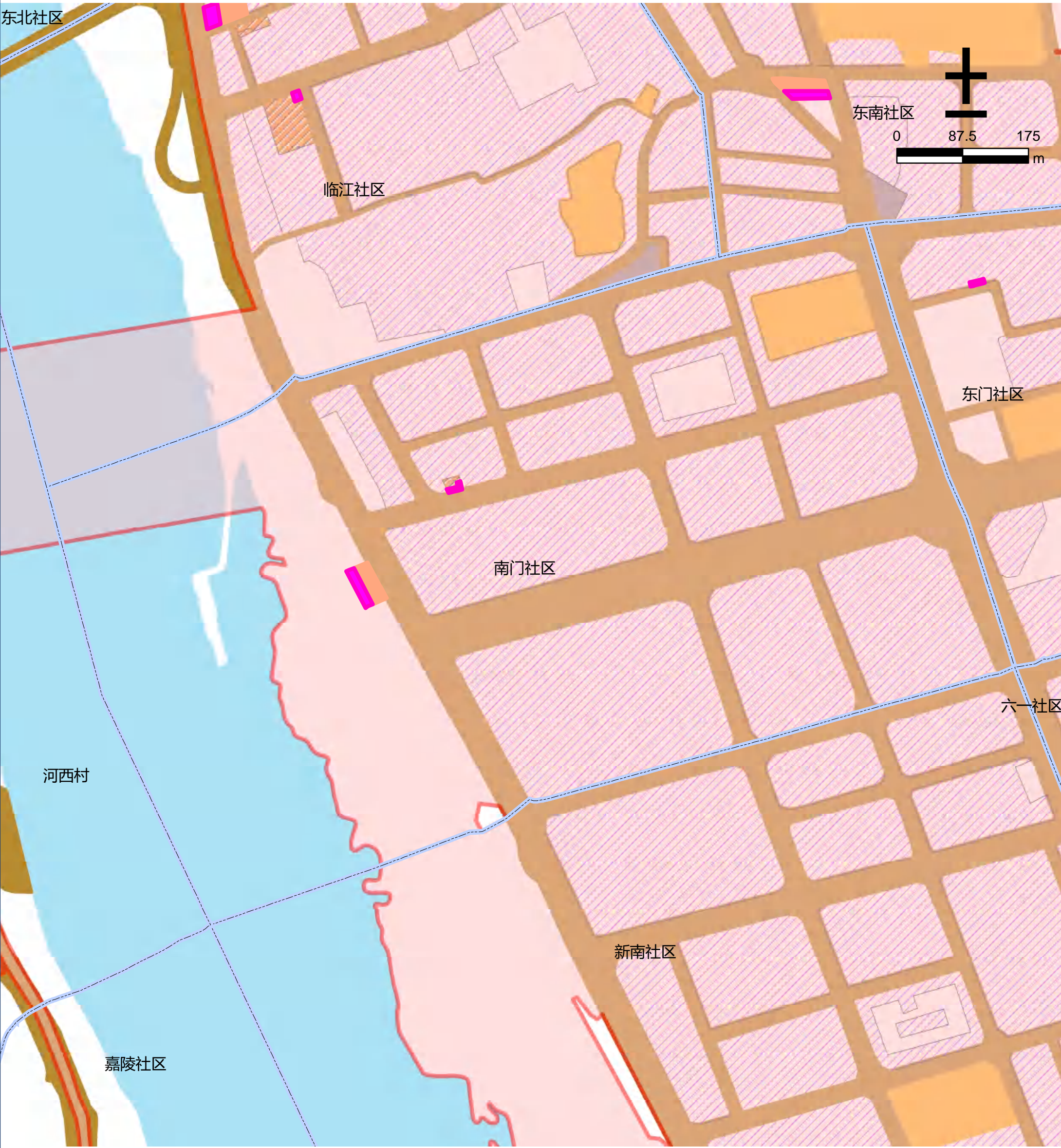


图例

- |        |        |        |            |
|--------|--------|--------|------------|
| 文化用地   | 道路用地   | 基本农田   | 农村社区服务设施用地 |
| 体育用地   | 陆地水域   | 生态红线   | 城镇住宅用地     |
| 娱乐康体用地 | 科教文卫用地 | 城镇开发边界 | 农村宅基地      |



仪陇县仪陇片区新政镇南门社区公共文化设施规划图



图例

- |        |        |        |            |
|--------|--------|--------|------------|
| 文化用地   | 道路用地   | 基本农田   | 农村社区服务设施用地 |
| 体育用地   | 陆地水域   | 生态红线   | 城镇住宅用地     |
| 娱乐康体用地 | 科教文卫用地 | 城镇开发边界 | 农村宅基地      |



仪陇县仪陇片区新政镇清明桥村公共文化设施规划图

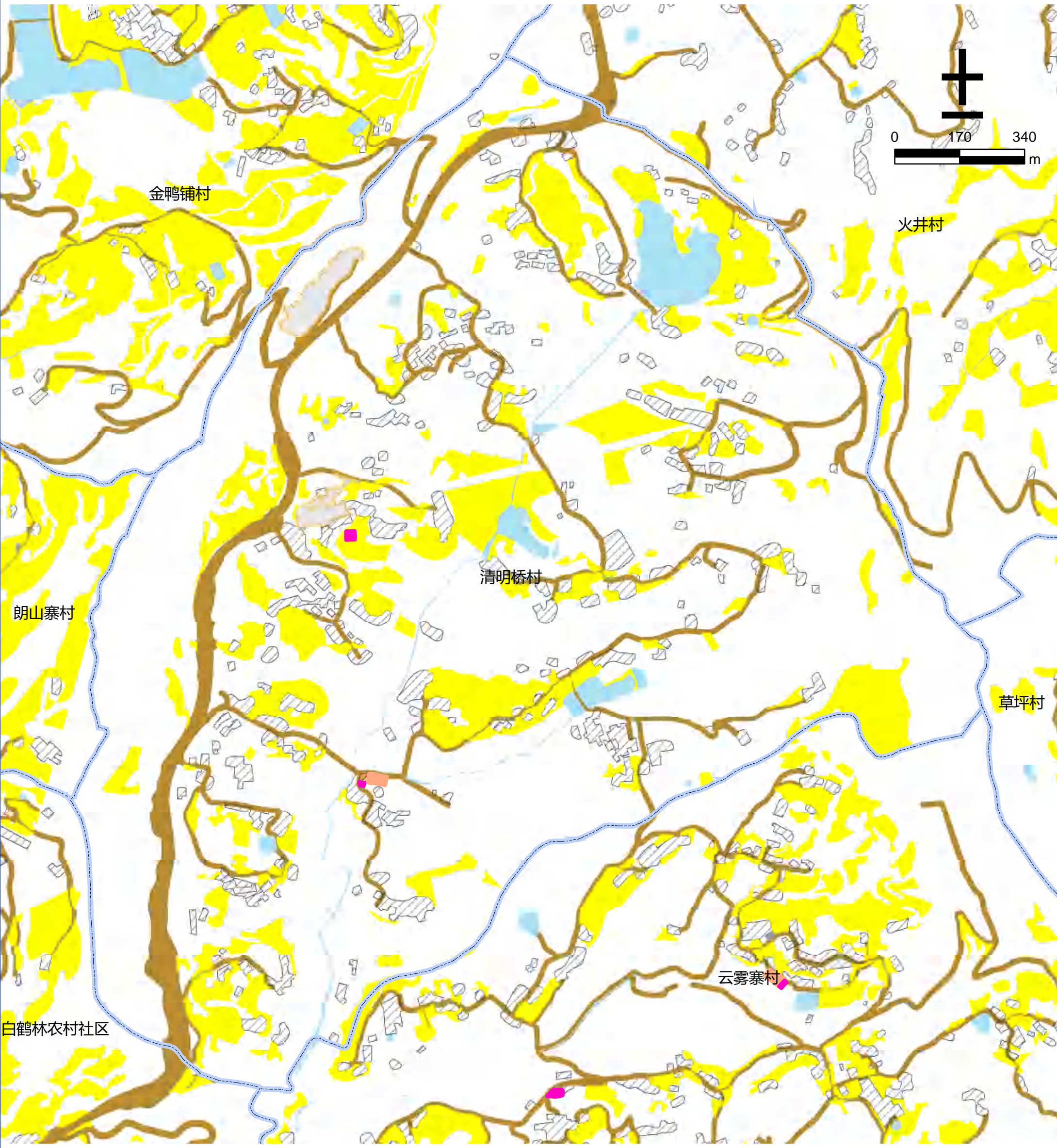
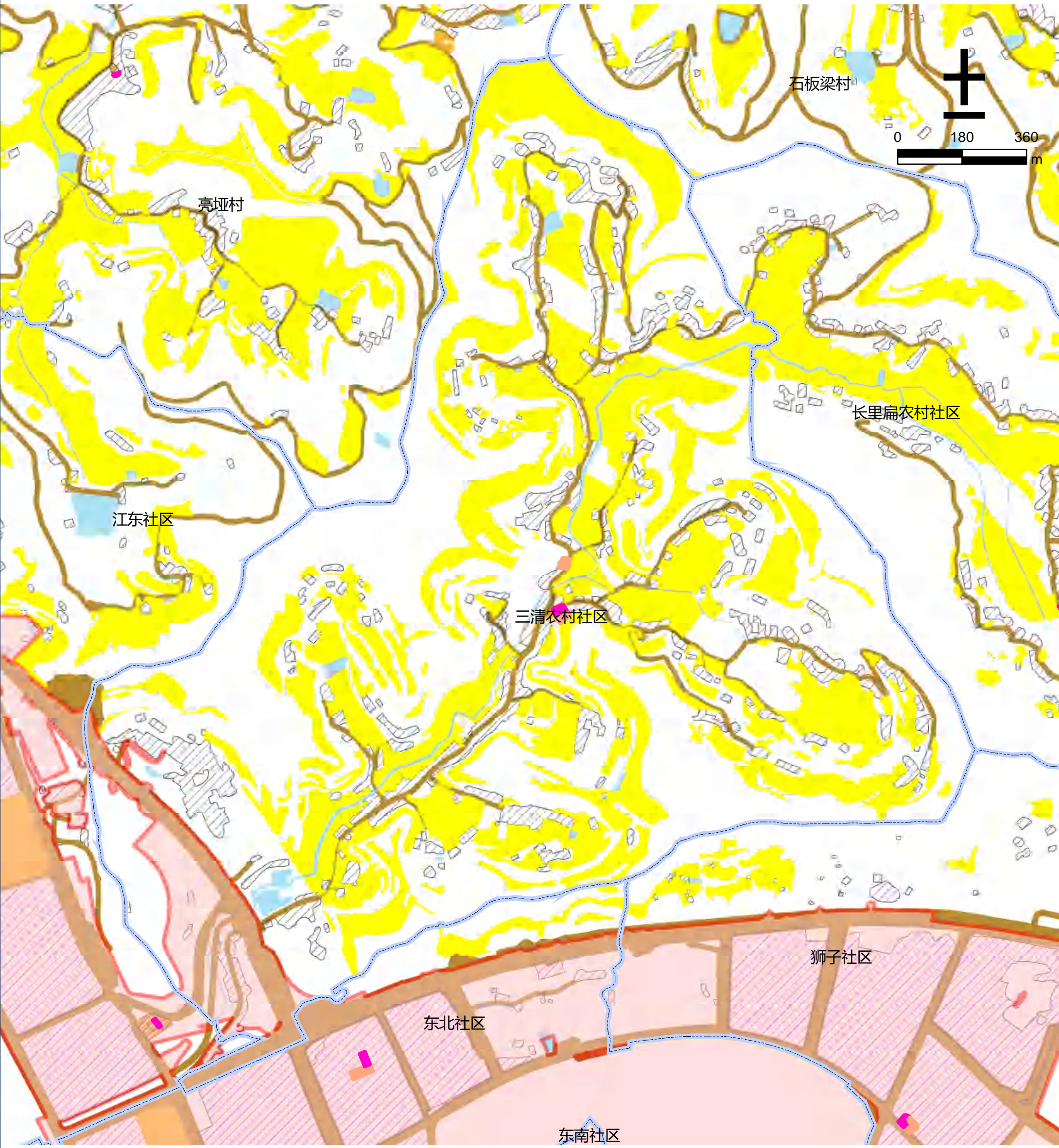


图 例

- |        |        |        |            |
|--------|--------|--------|------------|
| 文化用地   | 道路用地   | 基本农田   | 农村社区服务设施用地 |
| 体育用地   | 陆地水域   | 生态红线   | 城镇住宅用地     |
| 娱乐康体用地 | 科教文卫用地 | 城镇开发边界 | 农村宅基地      |



仪陇县仪陇片区新政镇三清农村社区公共文化设施规划图



图例

- |        |        |        |            |
|--------|--------|--------|------------|
| 文化用地   | 道路用地   | 基本农田   | 农村社区服务设施用地 |
| 体育用地   | 陆地水域   | 生态红线   | 城镇住宅用地     |
| 娱乐康体用地 | 科教文卫用地 | 城镇开发边界 | 农村宅基地      |



仪陇县仪陇片区新政镇三条沟村公共文化设施规划图

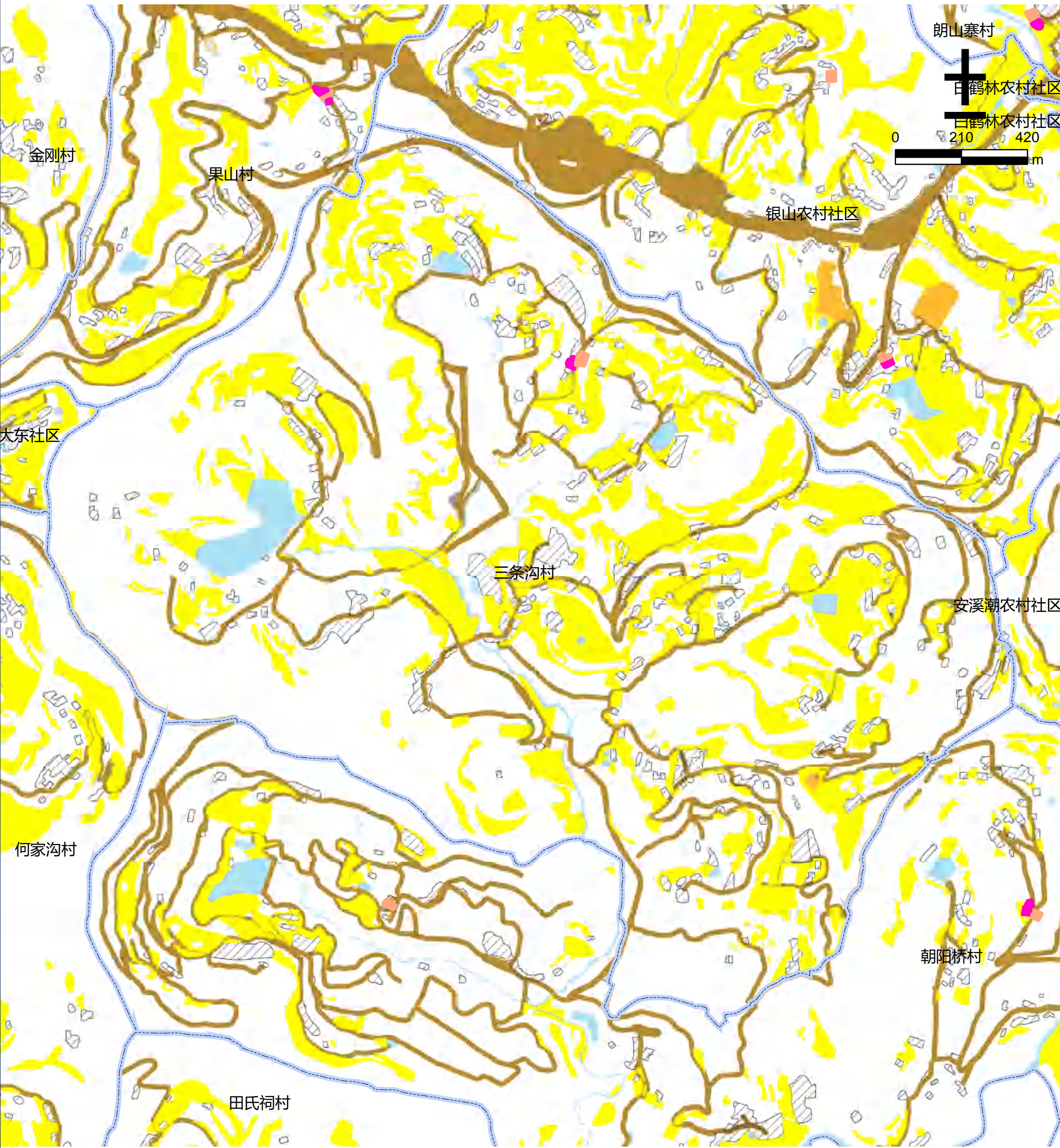
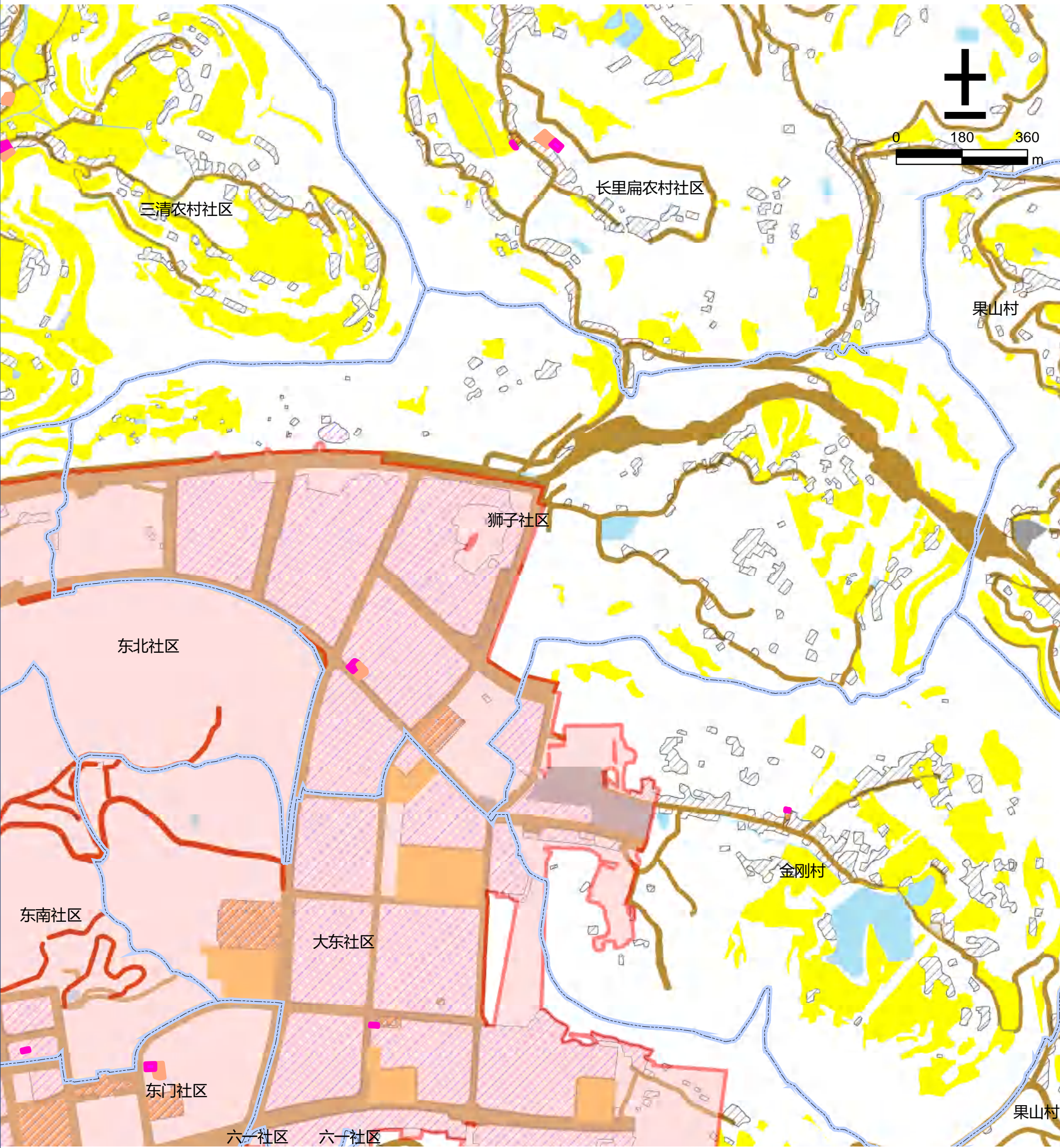


图 例

- |        |        |        |            |
|--------|--------|--------|------------|
| 文化用地   | 道路用地   | 基本农田   | 农村社区服务设施用地 |
| 体育用地   | 陆地水域   | 生态红线   | 城镇住宅用地     |
| 娱乐康体用地 | 科教文卫用地 | 城镇开发边界 | 农村宅基地      |



仪陇县仪陇片区新政镇狮子社区公共文化设施规划图



图例

- |          |          |          |              |
|----------|----------|----------|--------------|
| ■ 文化用地   | ■ 道路用地   | ■ 基本农田   | ■ 农村社区服务设施用地 |
| ■ 体育用地   | ■ 陆地水域   | ■ 生态红线   | ■ 城镇住宅用地     |
| ■ 娱乐康体用地 | ■ 科教文卫用地 | ■ 城镇开发边界 | ■ 农村宅基地      |



仪陇县仪陇片区新政镇石板梁村公共文化设施规划图

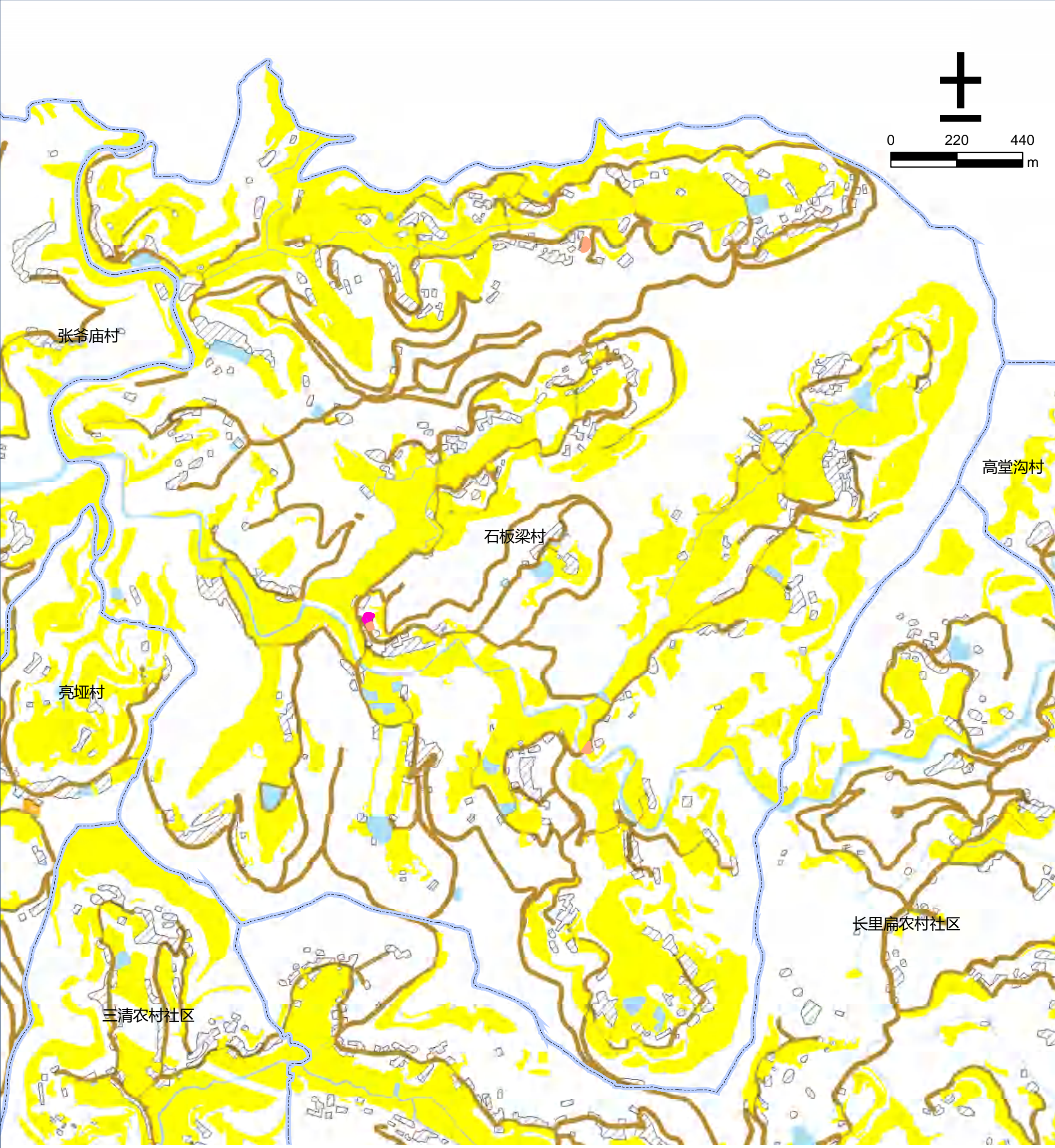


图 例

- |        |        |        |            |
|--------|--------|--------|------------|
| 文化用地   | 道路用地   | 基本农田   | 农村社区服务设施用地 |
| 体育用地   | 陆地水域   | 生态红线   | 城镇住宅用地     |
| 娱乐康体用地 | 科教文卫用地 | 城镇开发边界 | 农村宅基地      |



仪陇县仪陇片区新政镇石佛岩农村社区公共文化设施规划图

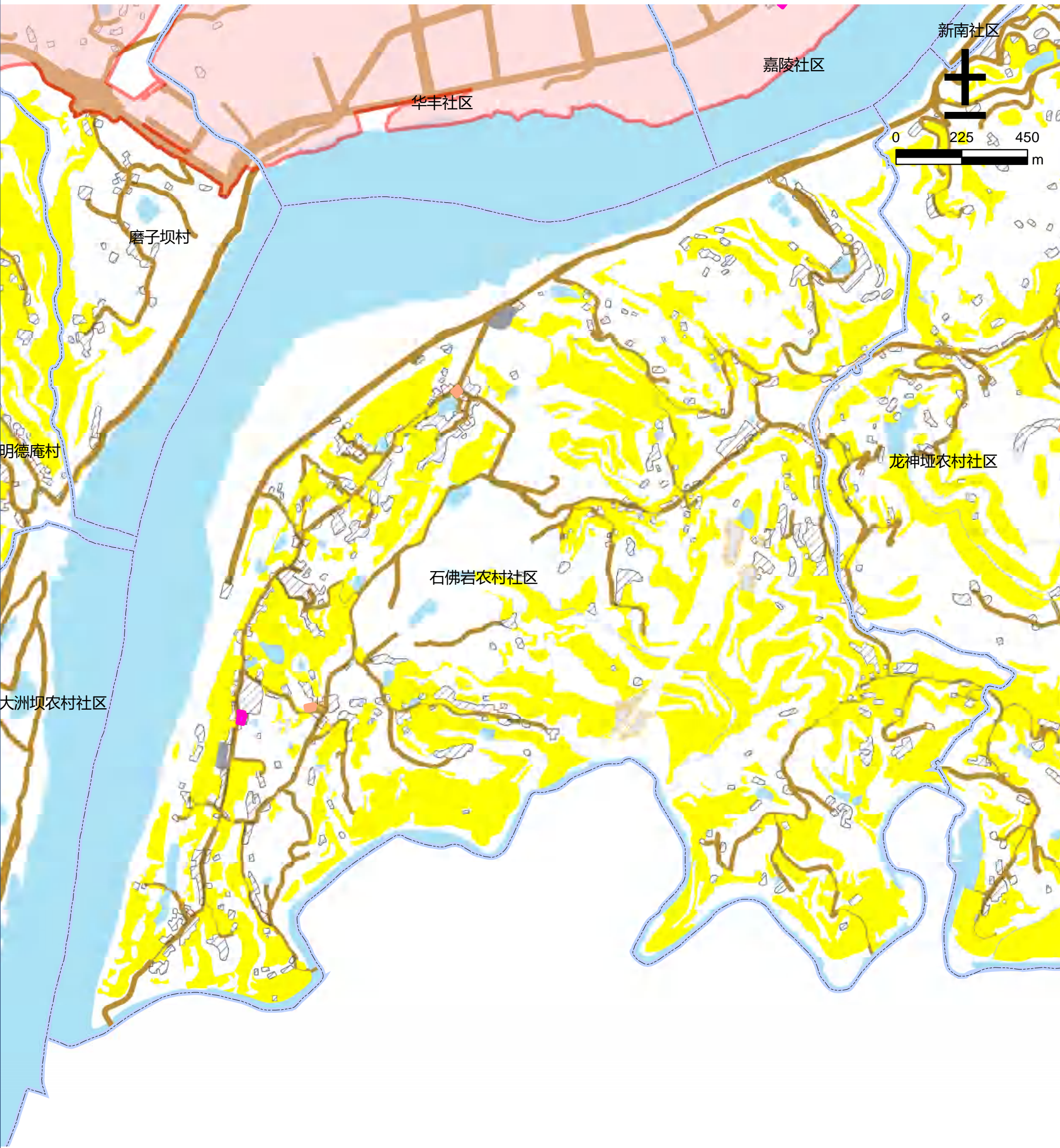
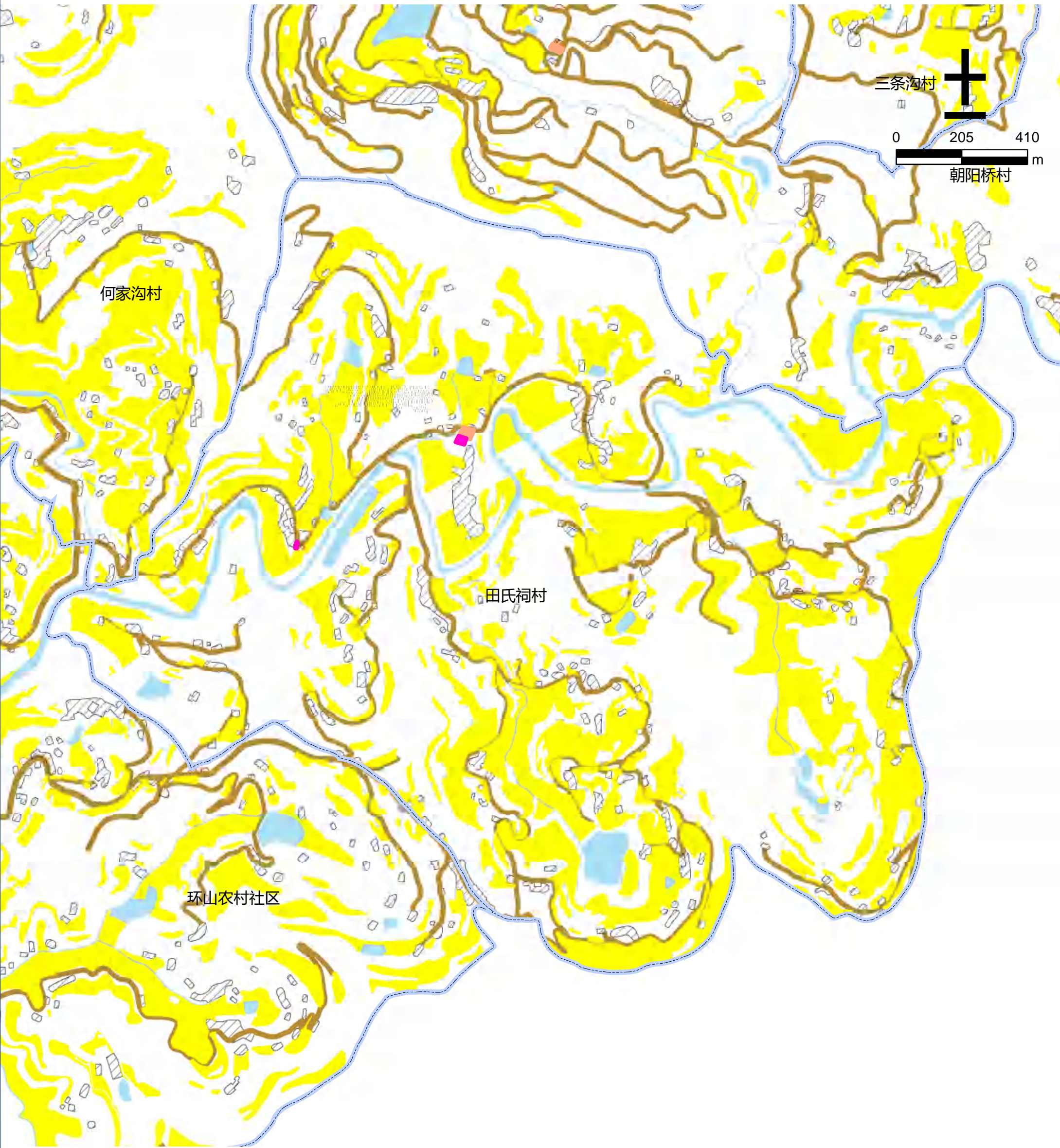


图 例

- |        |        |        |            |
|--------|--------|--------|------------|
| 文化用地   | 道路用地   | 基本农田   | 农村社区服务设施用地 |
| 体育用地   | 陆地水域   | 生态红线   | 城镇住宅用地     |
| 娱乐康体用地 | 科教文卫用地 | 城镇开发边界 | 农村宅基地      |



仪陇县仪陇片区新政镇田氏祠村公共文化设施规划图



图例

- |        |        |        |            |
|--------|--------|--------|------------|
| 文化用地   | 道路用地   | 基本农田   | 农村社区服务设施用地 |
| 体育用地   | 陆地水域   | 生态红线   | 城镇住宅用地     |
| 娱乐康体用地 | 科教文卫用地 | 城镇开发边界 | 农村宅基地      |



仪陇县仪陇片区新政镇新南社区公共文化设施规划图

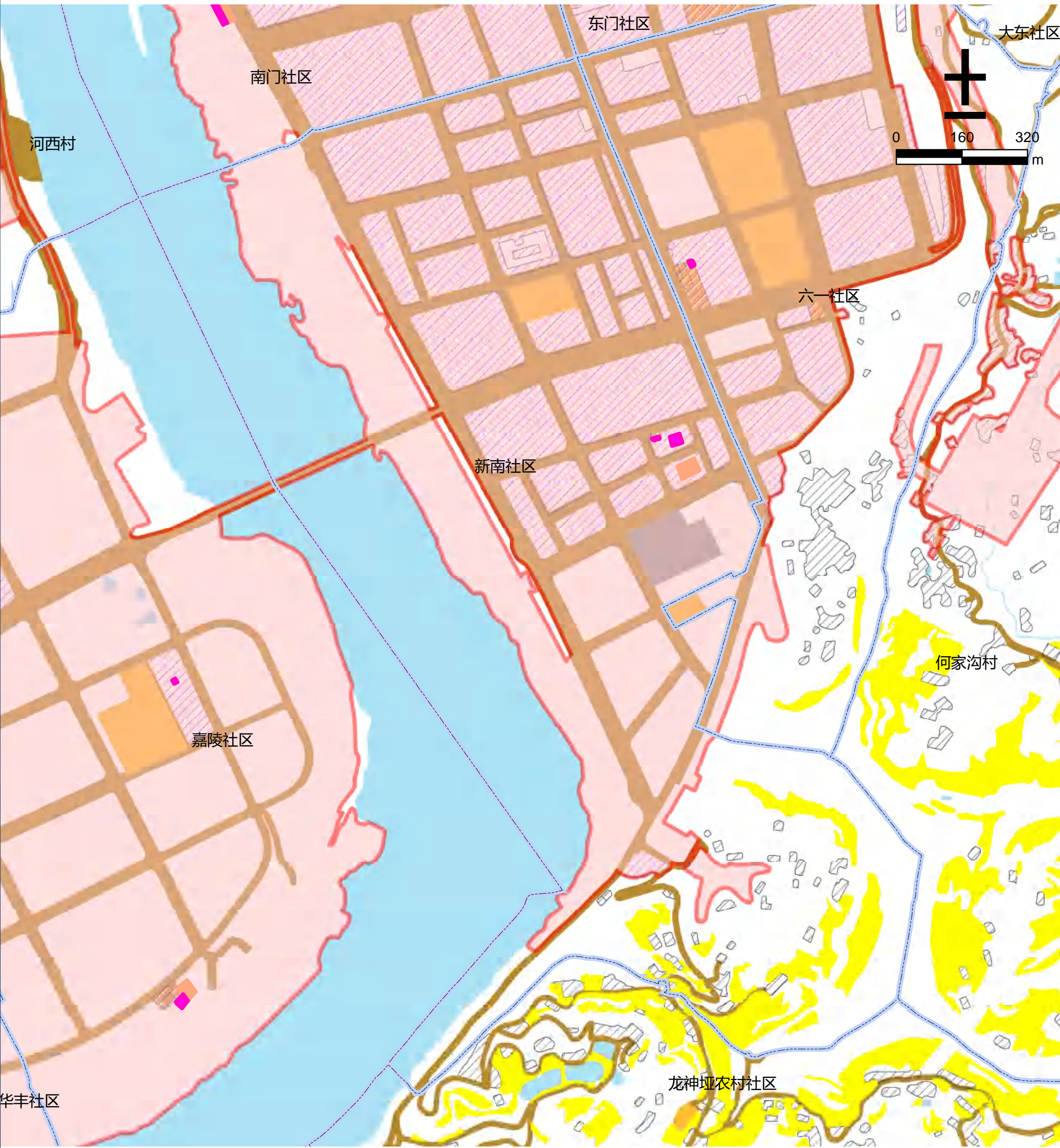
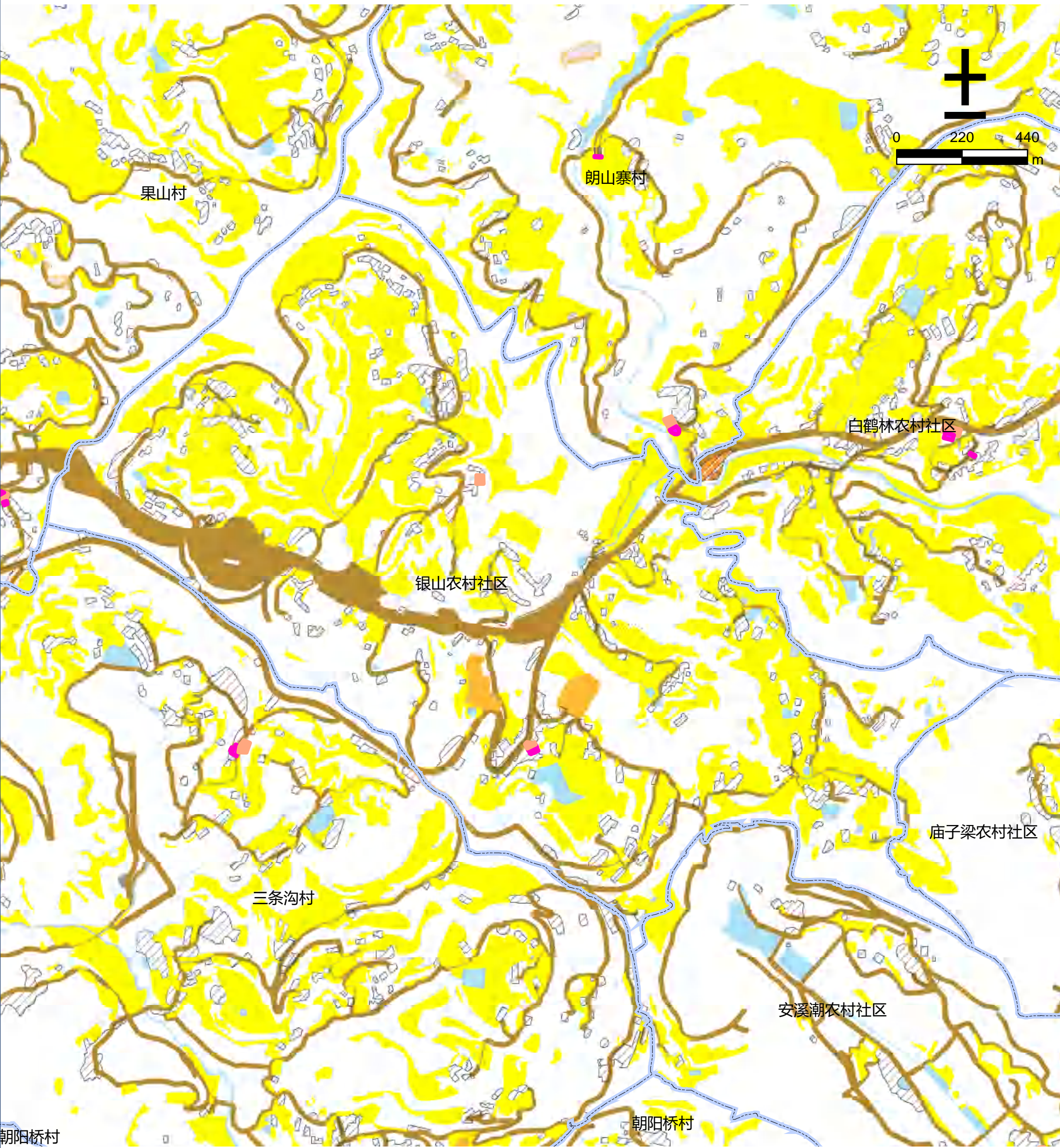


图 例

- |        |        |        |            |
|--------|--------|--------|------------|
| 文化用地   | 道路用地   | 基本农田   | 农村社区服务设施用地 |
| 体育用地   | 陆地水域   | 生态红线   | 城镇住宅用地     |
| 娱乐康体用地 | 科教文卫用地 | 城镇开发边界 | 农村宅基地      |



仪陇县仪陇片区新政镇银山农村社区公共文化设施规划图



图例

- |        |        |        |            |
|--------|--------|--------|------------|
| 文化用地   | 道路用地   | 基本农田   | 农村社区服务设施用地 |
| 体育用地   | 陆地水域   | 生态红线   | 城镇住宅用地     |
| 娱乐康体用地 | 科教文卫用地 | 城镇开发边界 | 农村宅基地      |



仪陇县仪陇片区新政镇云雾寨村公共文化设施规划图

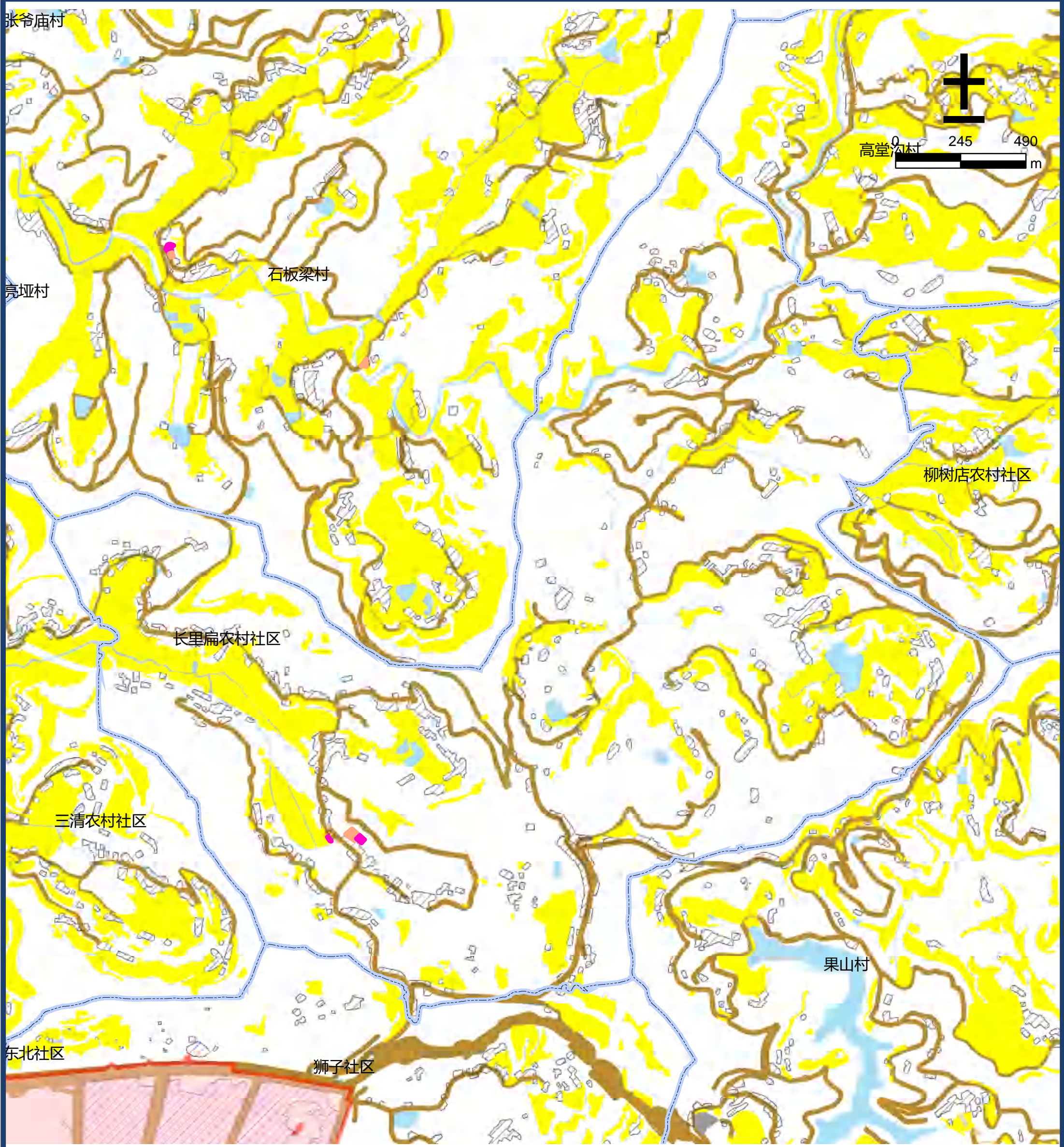


图例

- |        |        |        |            |
|--------|--------|--------|------------|
| 文化用地   | 道路用地   | 基本农田   | 农村社区服务设施用地 |
| 体育用地   | 陆地水域   | 生态红线   | 城镇住宅用地     |
| 娱乐康体用地 | 科教文卫用地 | 城镇开发边界 | 农村宅基地      |



仪陇县仪陇片区新政镇长里扁农村社区公共文化设施规划图

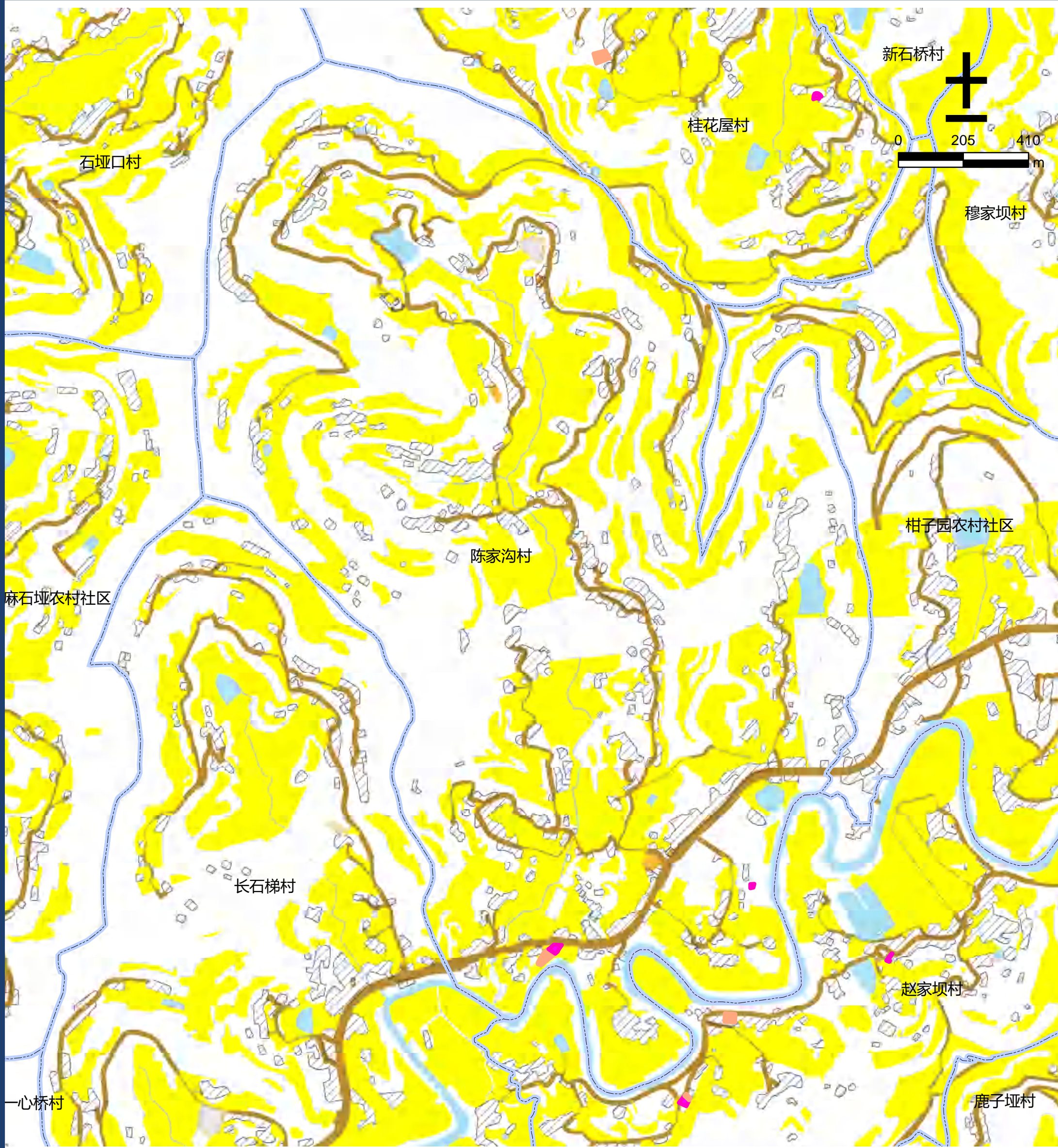


图例













- |        |        |        |            |
|--------|--------|--------|------------|
| 文化用地   | 道路用地   | 基本农田   | 农村社区服务设施用地 |
| 体育用地   | 陆地水域   | 生态红线   | 城镇住宅用地     |
| 娱乐康体用地 | 科教文卫用地 | 城镇开发边界 | 农村宅基地      |



# 仪陇县仪陇片区永乐镇陈家沟村公共文化设施规划图

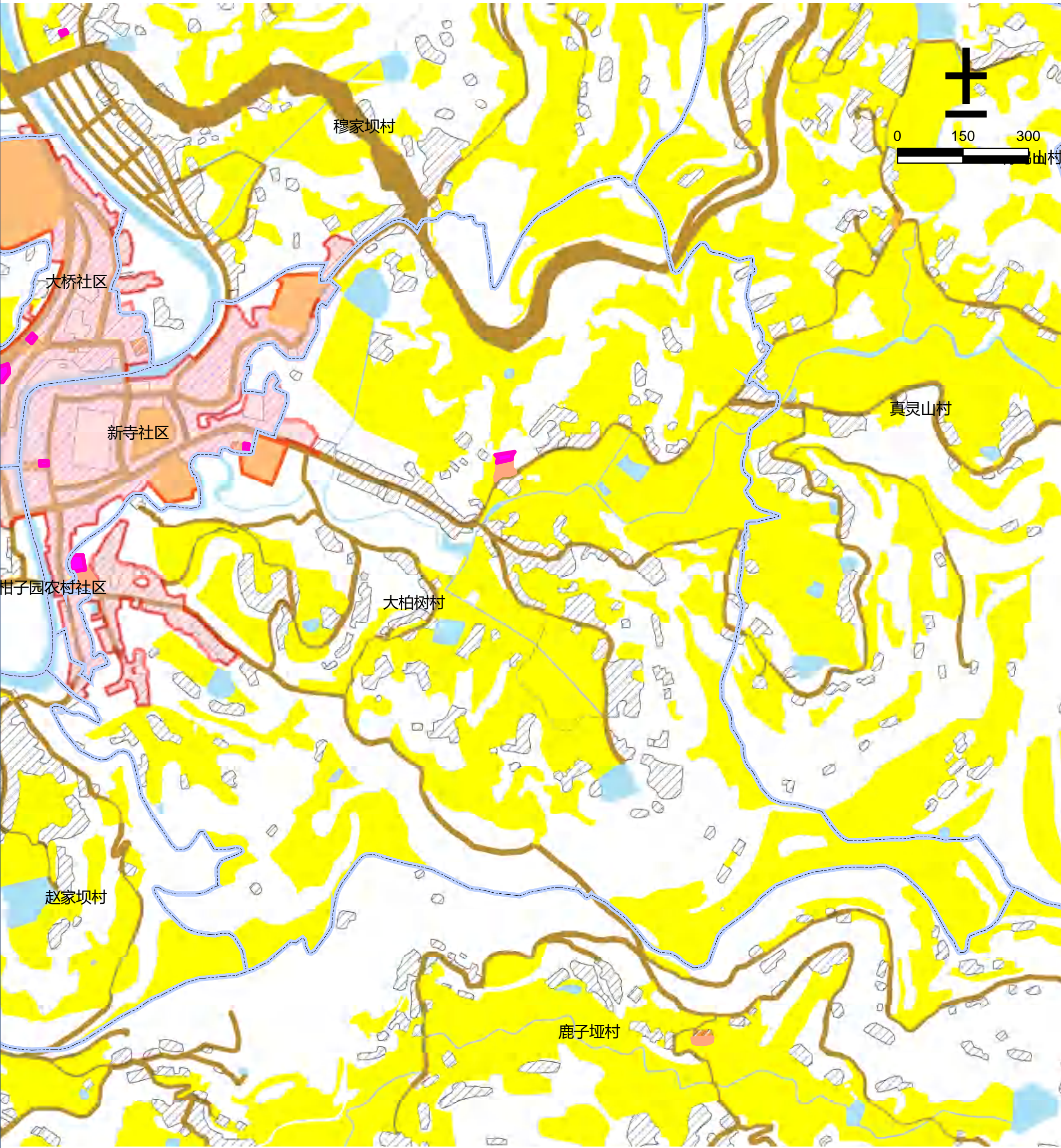


图例

- |   |        |   |        |   |        |   |            |
|---|--------|---|--------|---|--------|---|------------|
|  | 文化用地   |  | 道路用地   |  | 基本农田   |  | 农村社区服务设施用地 |
|  | 体育用地   |  | 陆地水域   |  | 生态红线   |  | 城镇住宅用地     |
|  | 娱乐康体用地 |  | 科教文卫用地 |  | 城镇开发边界 |  | 农村宅基地      |



仪陇县仪陇片区永乐镇大柏树村公共文化设施规划图



图例

- |        |        |        |            |
|--------|--------|--------|------------|
| 文化用地   | 道路用地   | 基本农田   | 农村社区服务设施用地 |
| 体育用地   | 陆地水域   | 生态红线   | 城镇住宅用地     |
| 娱乐康体用地 | 科教文卫用地 | 城镇开发边界 | 农村宅基地      |



仪陇县仪陇片区永乐镇大桥社区公共文化设施规划图

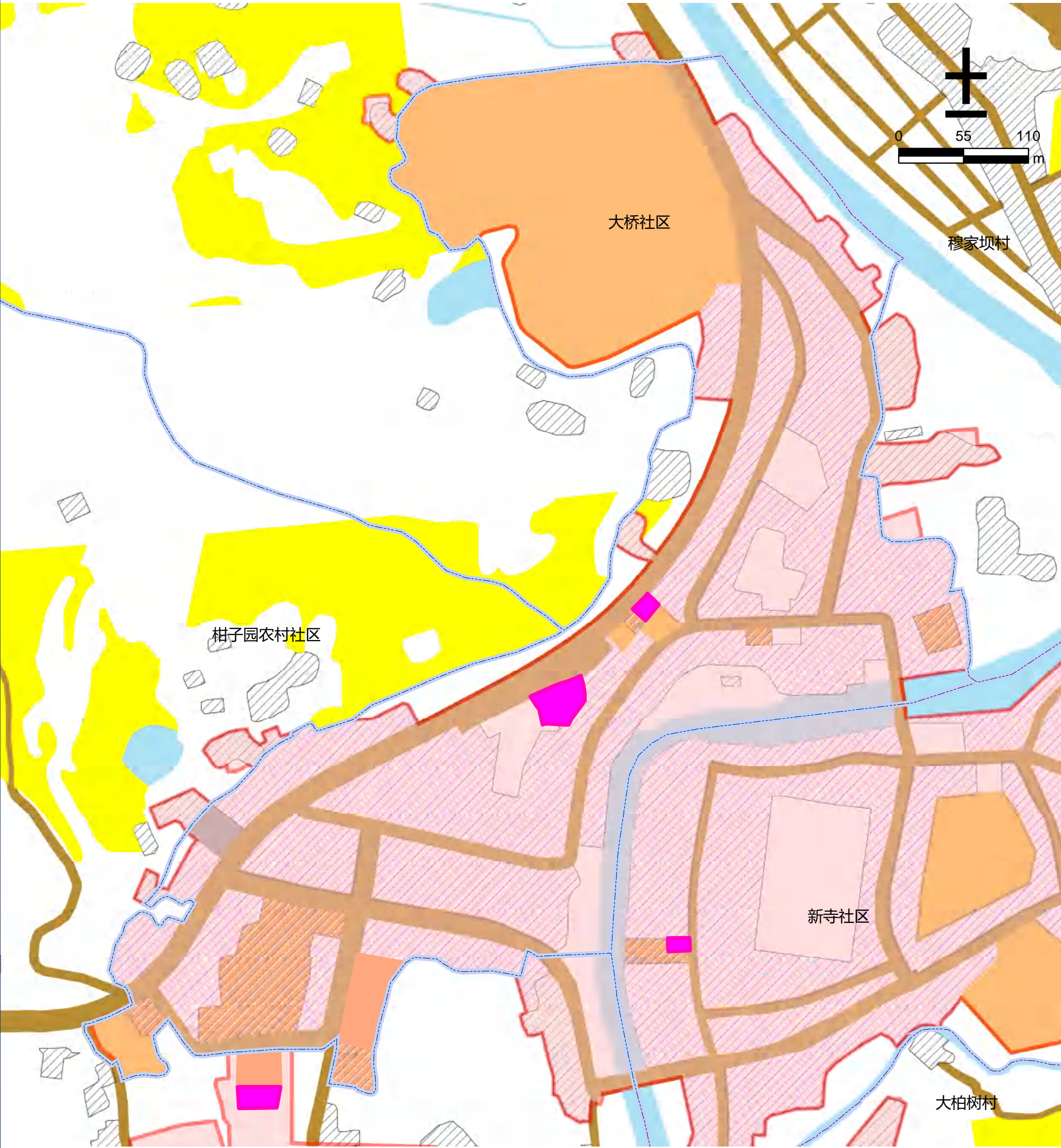
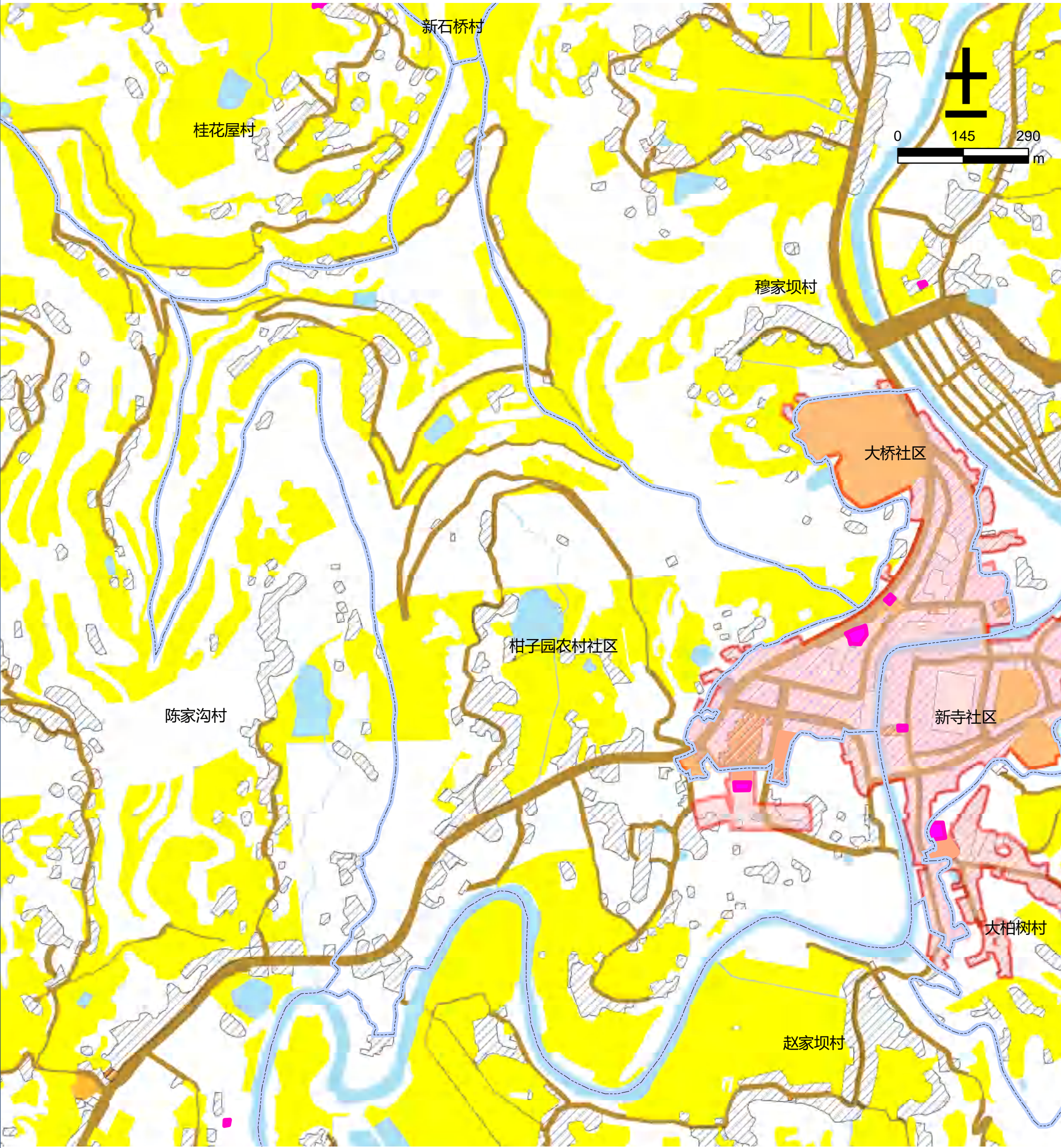


图 例

- |        |        |        |            |
|--------|--------|--------|------------|
| 文化用地   | 道路用地   | 基本农田   | 农村社区服务设施用地 |
| 体育用地   | 陆地水域   | 生态红线   | 城镇住宅用地     |
| 娱乐康体用地 | 科教文卫用地 | 城镇开发边界 | 农村宅基地      |



仪陇县仪陇片区永乐镇柑子园农村社区公共文化设施规划图



图例

- |  |  |  |  |
|--|--|--|--|
|  文化用地   |  道路用地   |  基本农田   |  农村社区服务设施用地 |
|  体育用地   |  陆地水域   |  生态红线   |  城镇住宅用地     |
|  娱乐康体用地 |  科教文卫用地 |  城镇开发边界 |  农村宅基地      |



仪陇县仪陇片区永乐镇桂花屋村公共文化设施规划图

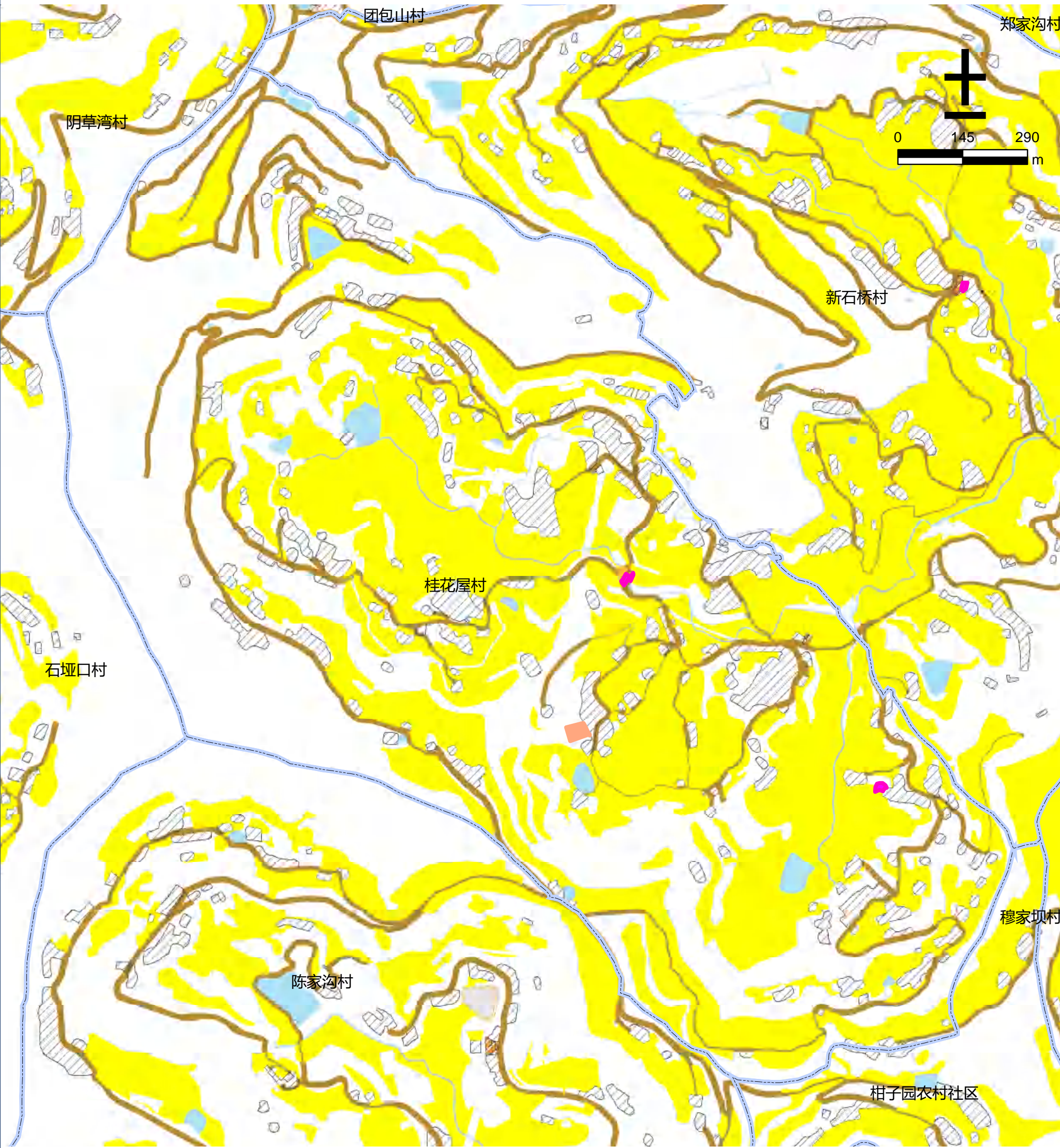


图 例

- |          |          |          |              |
|----------|----------|----------|--------------|
| ■ 文化用地   | ■ 道路用地   | ■ 基本农田   | ■ 农村社区服务设施用地 |
| ■ 体育用地   | ■ 陆地水域   | ■ 生态红线   | ■ 城镇住宅用地     |
| ■ 娱乐康体用地 | ■ 科教文卫用地 | ■ 城镇开发边界 | ■ 农村宅基地      |



仪陇县仪陇片区永乐镇红庙子村公共文化设施规划图

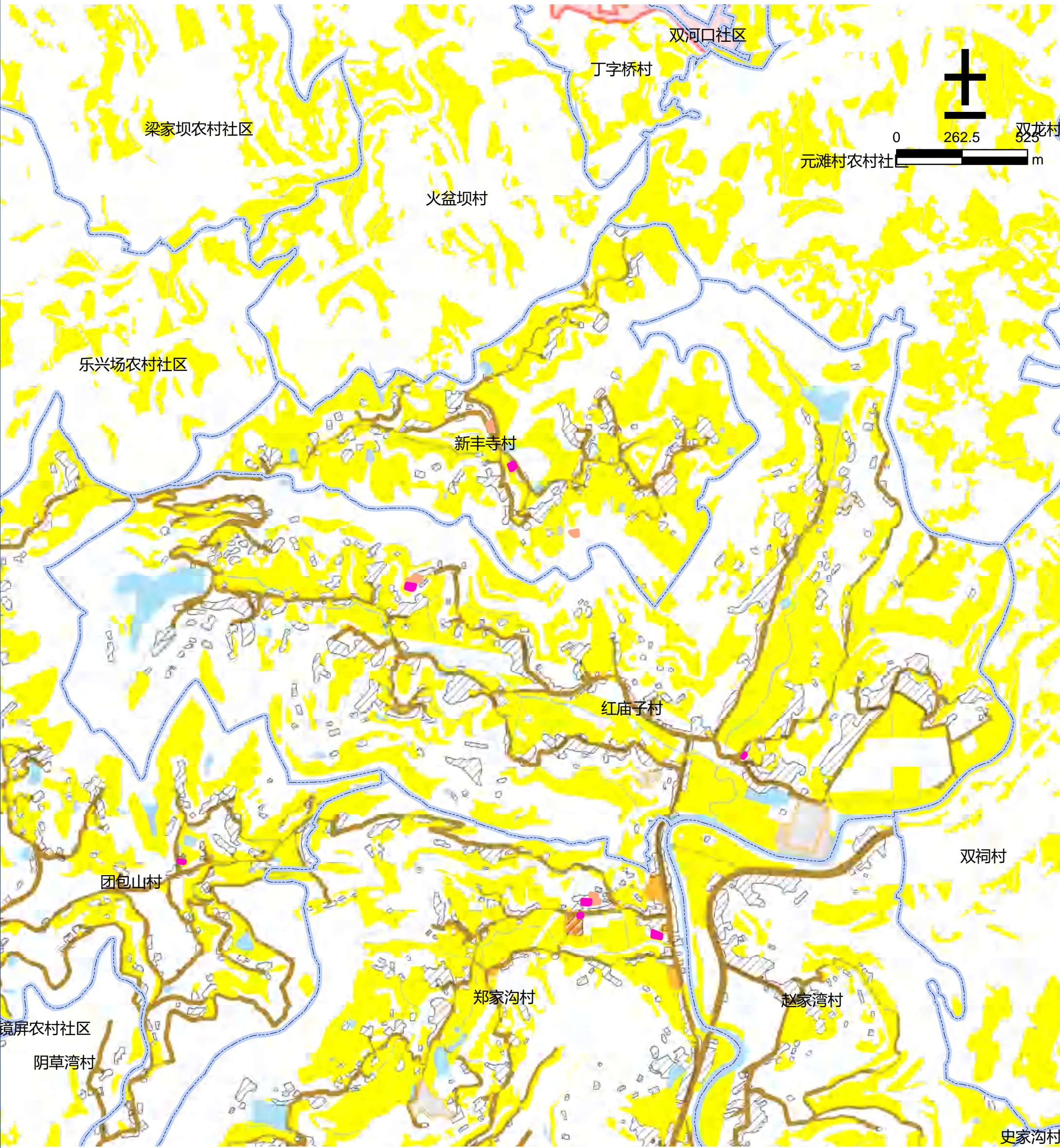


图 例

- |        |        |        |            |
|--------|--------|--------|------------|
| 文化用地   | 道路用地   | 基本农田   | 农村社区服务设施用地 |
| 体育用地   | 陆地水域   | 生态红线   | 城镇住宅用地     |
| 娱乐康体用地 | 科教文卫用地 | 城镇开发边界 | 农村宅基地      |



仪陇县仪陇片区永乐镇金龟坝村公共文化设施规划图

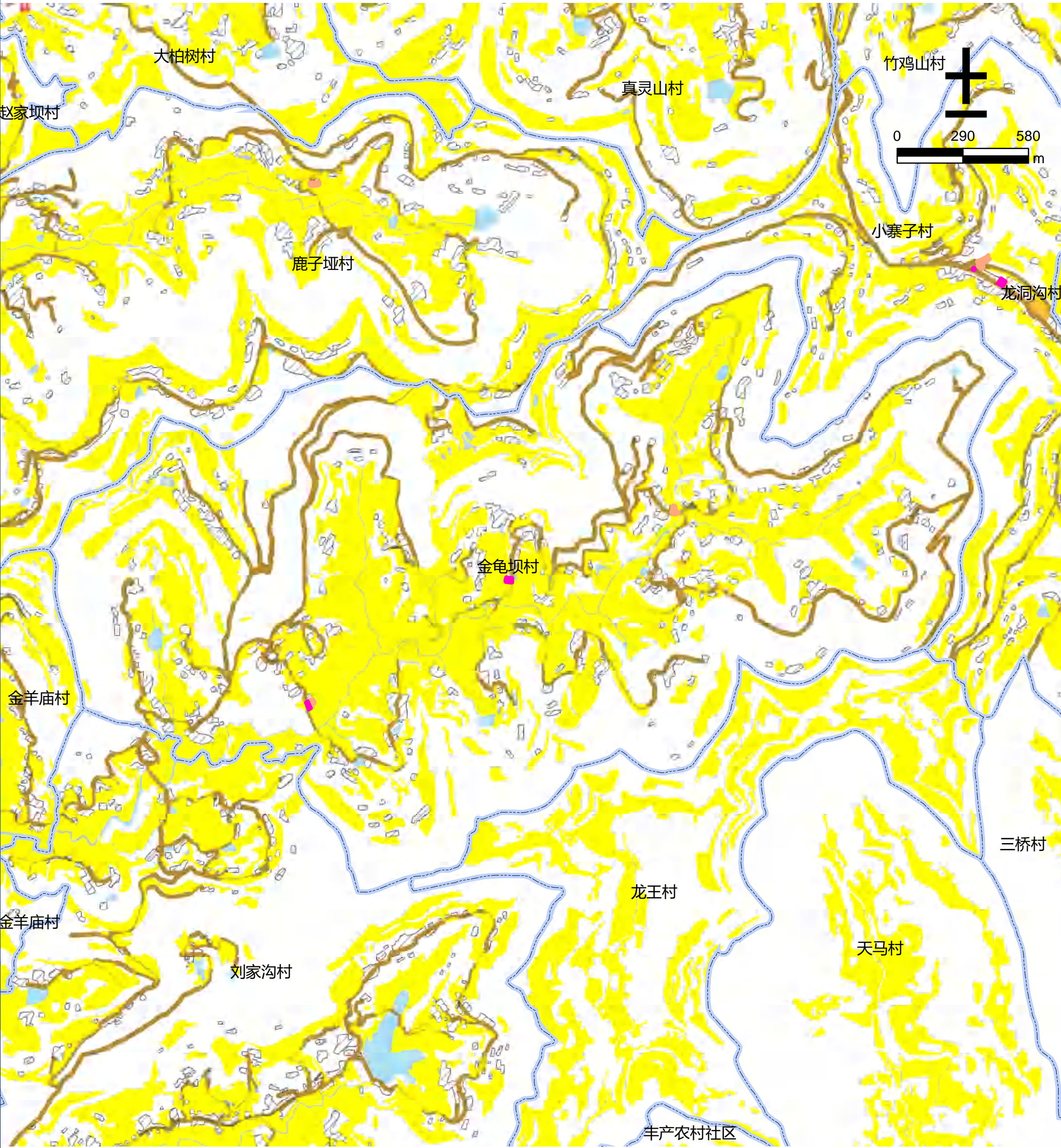
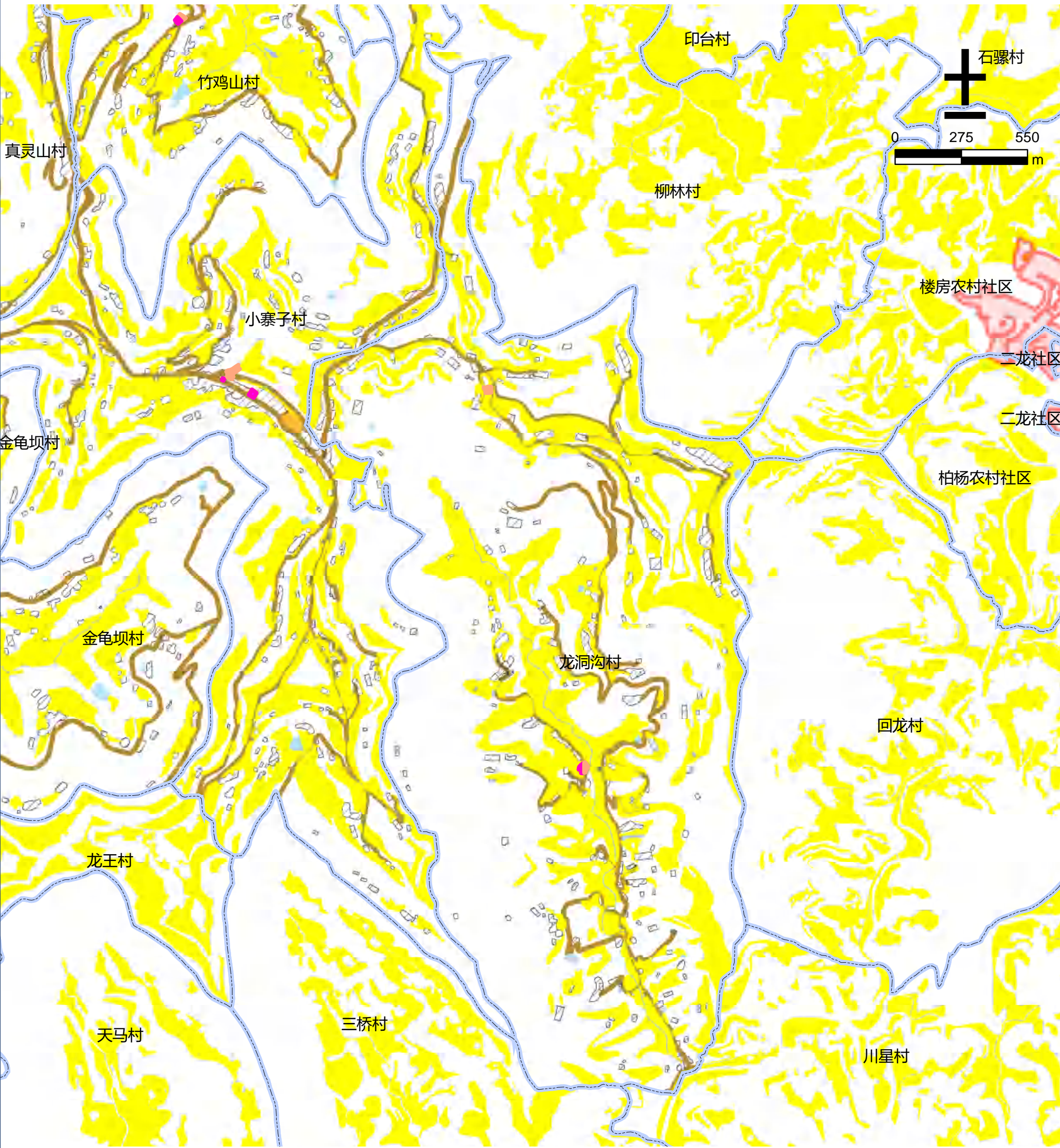


图 例

- |        |        |        |            |
|--------|--------|--------|------------|
| 文化用地   | 道路用地   | 基本农田   | 农村社区服务设施用地 |
| 体育用地   | 陆地水域   | 生态红线   | 城镇住宅用地     |
| 娱乐康体用地 | 科教文卫用地 | 城镇开发边界 | 农村宅基地      |



仪陇县仪陇片区永乐镇龙洞沟村公共文化设施规划图

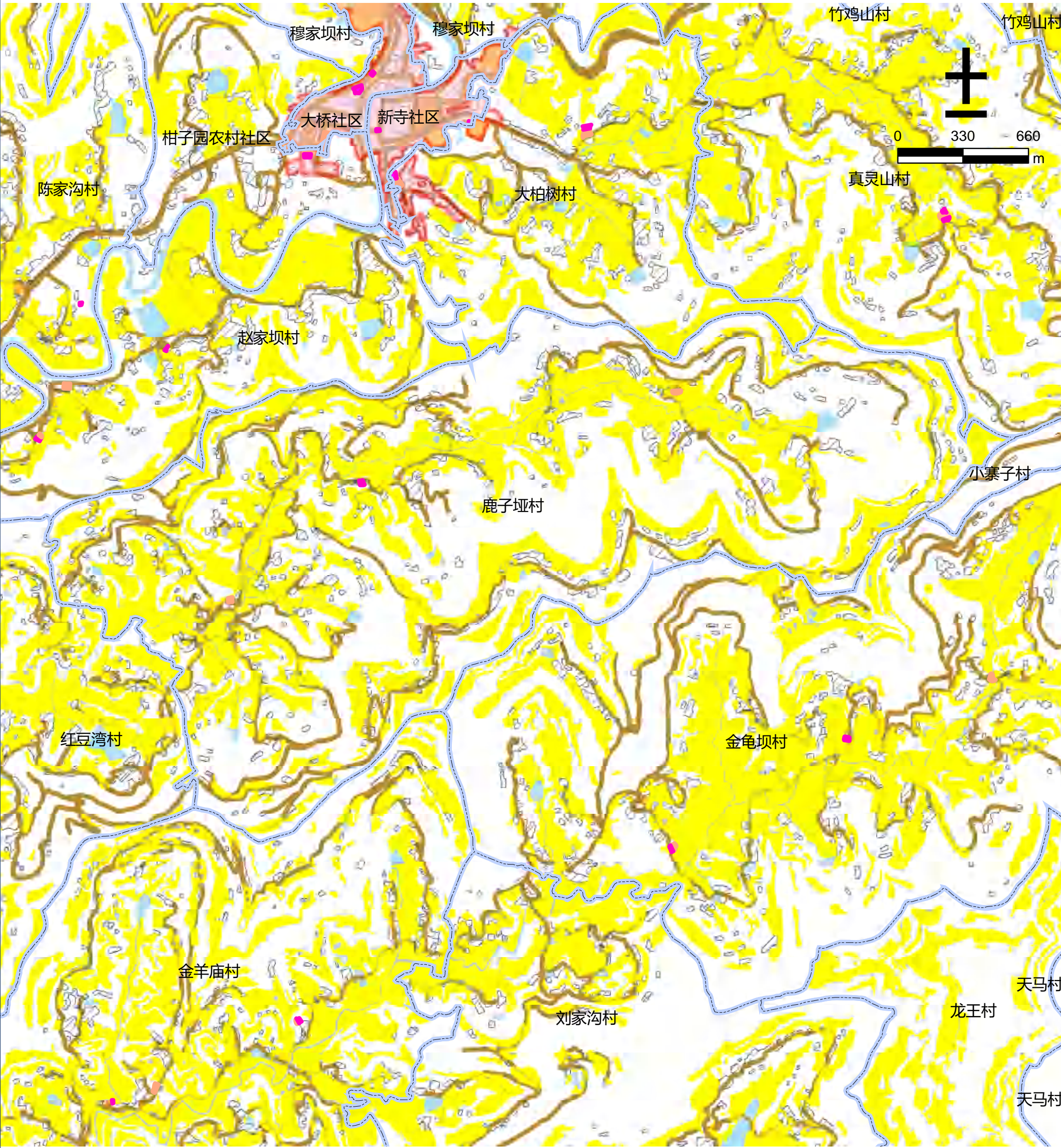


图例













- |        |        |        |            |
|--------|--------|--------|------------|
| 文化用地   | 道路用地   | 基本农田   | 农村社区服务设施用地 |
| 体育用地   | 陆地水域   | 生态红线   | 城镇住宅用地     |
| 娱乐康体用地 | 科教文卫用地 | 城镇开发边界 | 农村宅基地      |



仪陇县仪陇片区永乐镇鹿子垭村公共文化设施规划图

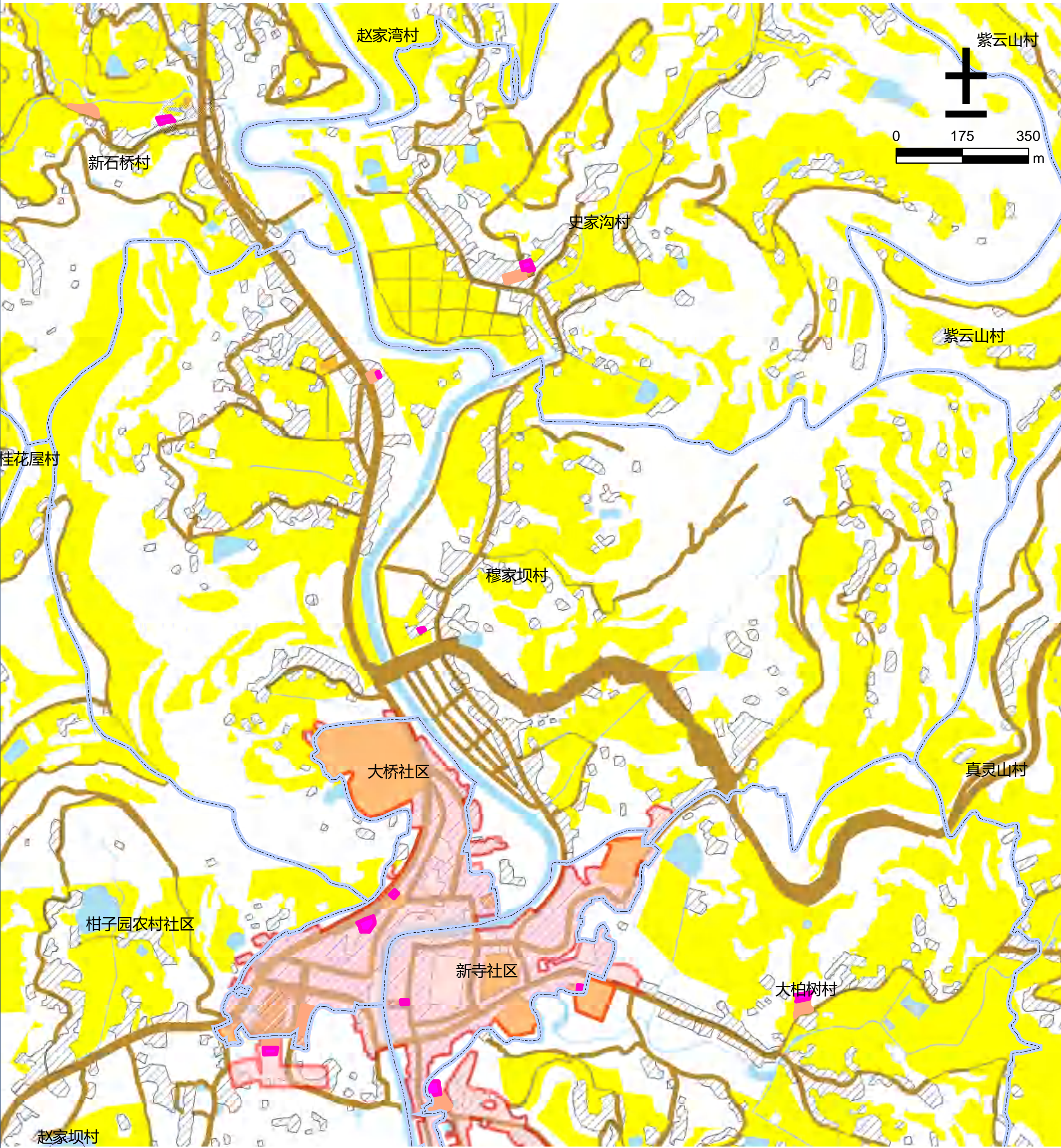


图例

- |  |  |  |  |
|--|--|--|--|
|  文化用地   |  道路用地   |  基本农田   |  农村社区服务设施用地 |
|  体育用地   |  陆地水域   |  生态红线   |  城镇住宅用地     |
|  娱乐康体用地 |  科教文卫用地 |  城镇开发边界 |  农村宅基地      |



仪陇县仪陇片区永乐镇穆家坝村公共文化设施规划图

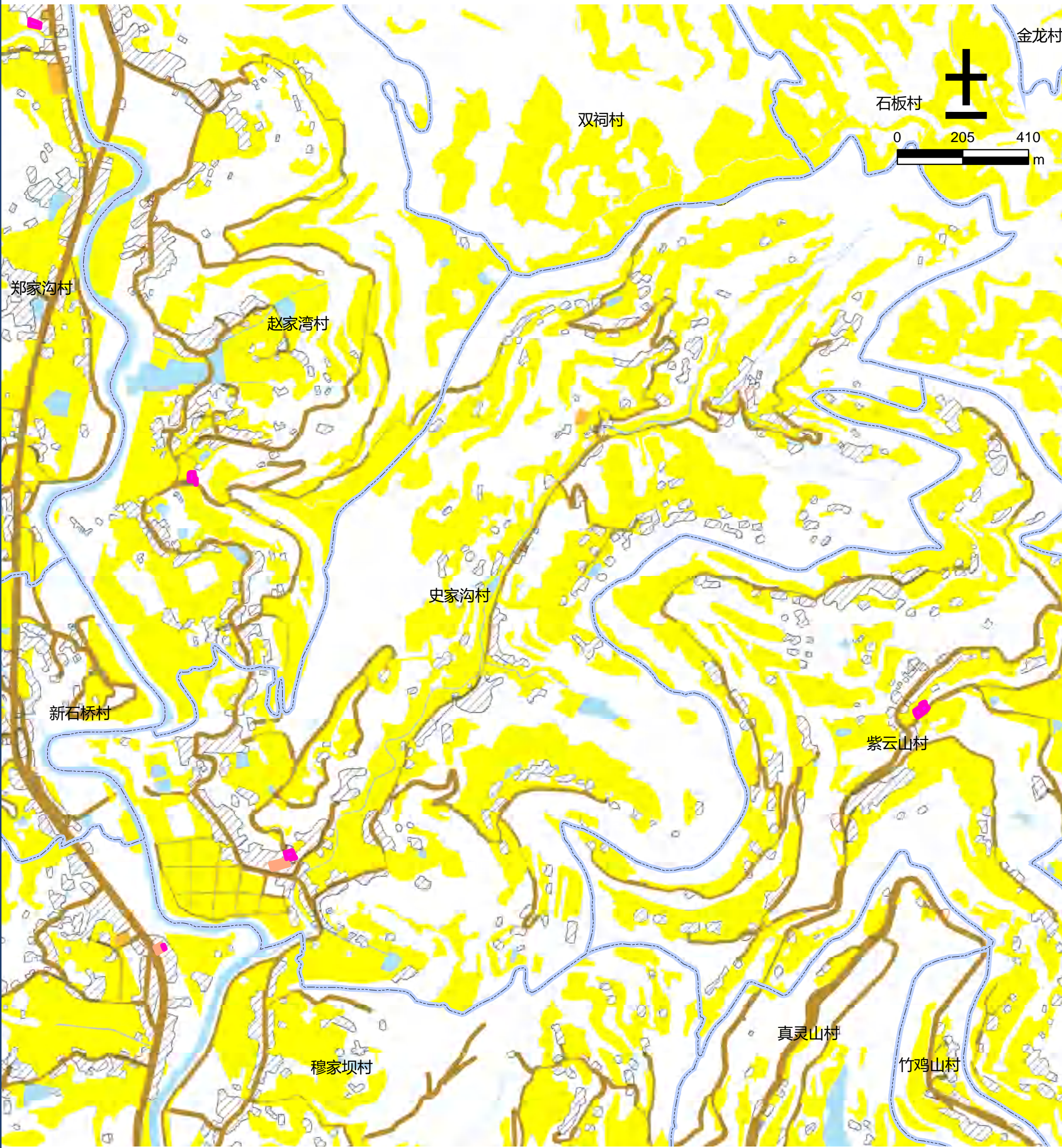


图例

- |        |        |        |            |
|--------|--------|--------|------------|
| 文化用地   | 道路用地   | 基本农田   | 农村社区服务设施用地 |
| 体育用地   | 陆地水域   | 生态红线   | 城镇住宅用地     |
| 娱乐康体用地 | 科教文卫用地 | 城镇开发边界 | 农村宅基地      |



仪陇县仪陇片区永乐镇史家沟村公共文化设施规划图



图例

- |        |        |        |            |
|--------|--------|--------|------------|
| 文化用地   | 道路用地   | 基本农田   | 农村社区服务设施用地 |
| 体育用地   | 陆地水域   | 生态红线   | 城镇住宅用地     |
| 娱乐康体用地 | 科教文卫用地 | 城镇开发边界 | 农村宅基地      |



仪陇县仪陇片区永乐镇团包山村公共文化设施规划图

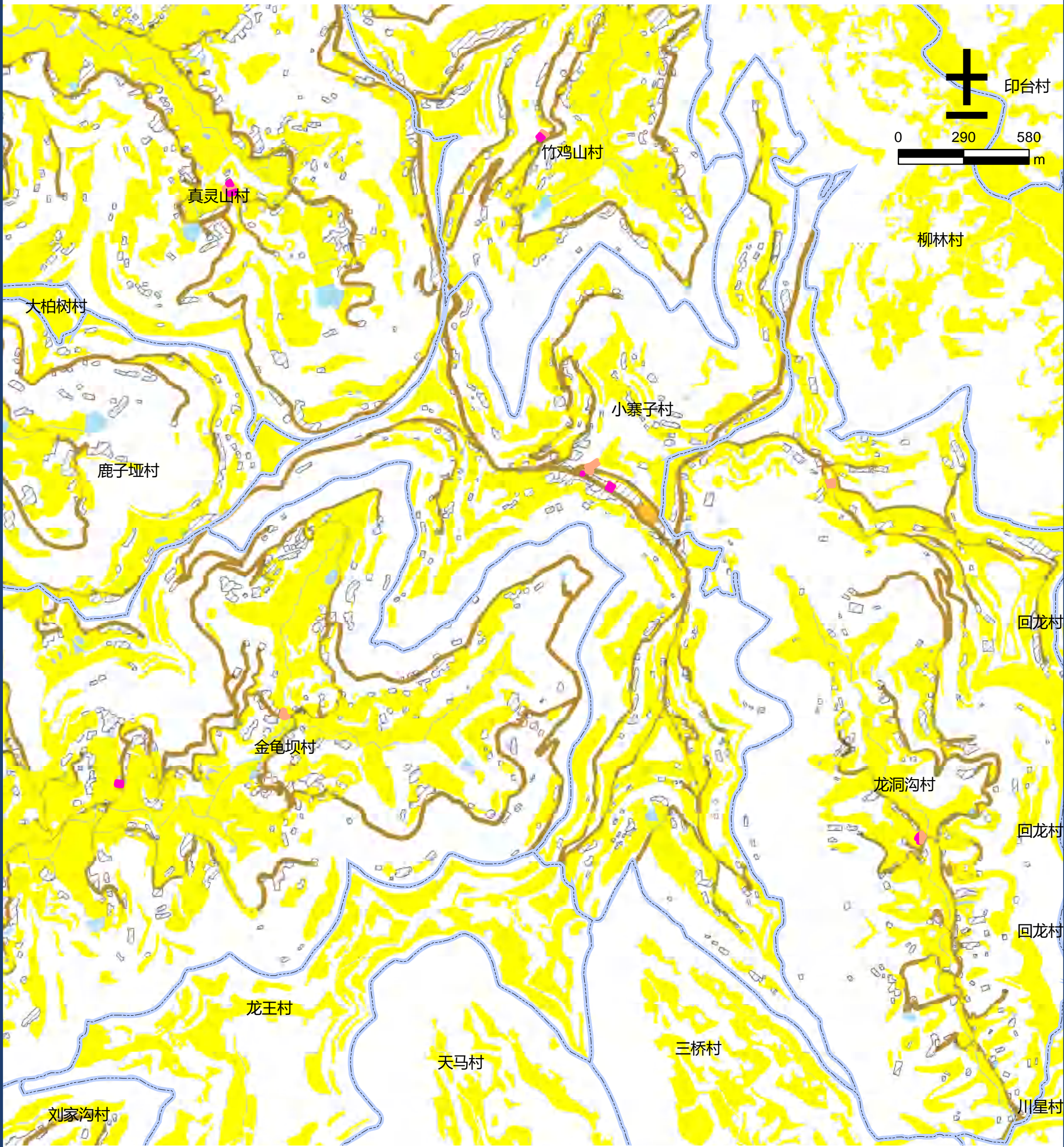


图 例

- |        |        |        |            |
|--------|--------|--------|------------|
| 文化用地   | 道路用地   | 基本农田   | 农村社区服务设施用地 |
| 体育用地   | 陆地水域   | 生态红线   | 城镇住宅用地     |
| 娱乐康体用地 | 科教文卫用地 | 城镇开发边界 | 农村宅基地      |



仪陇县仪陇片区永乐镇小寨子村公共文化设施规划图



图例

- |        |        |        |            |
|--------|--------|--------|------------|
| 文化用地   | 道路用地   | 基本农田   | 农村社区服务设施用地 |
| 体育用地   | 陆地水域   | 生态红线   | 城镇住宅用地     |
| 娱乐康体用地 | 科教文卫用地 | 城镇开发边界 | 农村宅基地      |



仪陇县仪陇片区永乐镇新丰寺村公共文化设施规划图

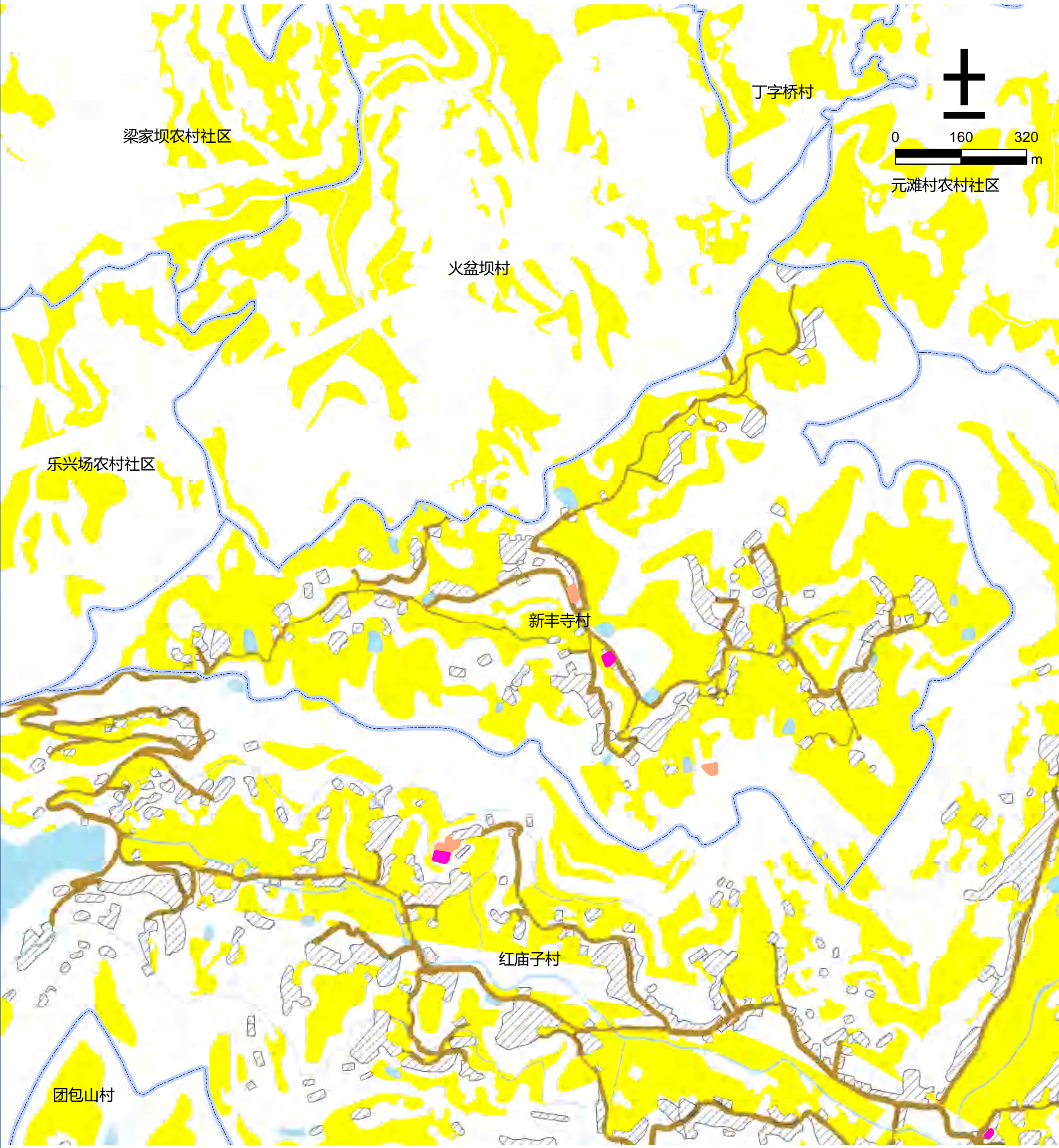


图 例

- |        |        |        |            |
|--------|--------|--------|------------|
| 文化用地   | 道路用地   | 基本农田   | 农村社区服务设施用地 |
| 体育用地   | 陆地水域   | 生态红线   | 城镇住宅用地     |
| 娱乐康体用地 | 科教文卫用地 | 城镇开发边界 | 农村宅基地      |



仪陇县仪陇片区永乐镇新石桥村公共文化设施规划图

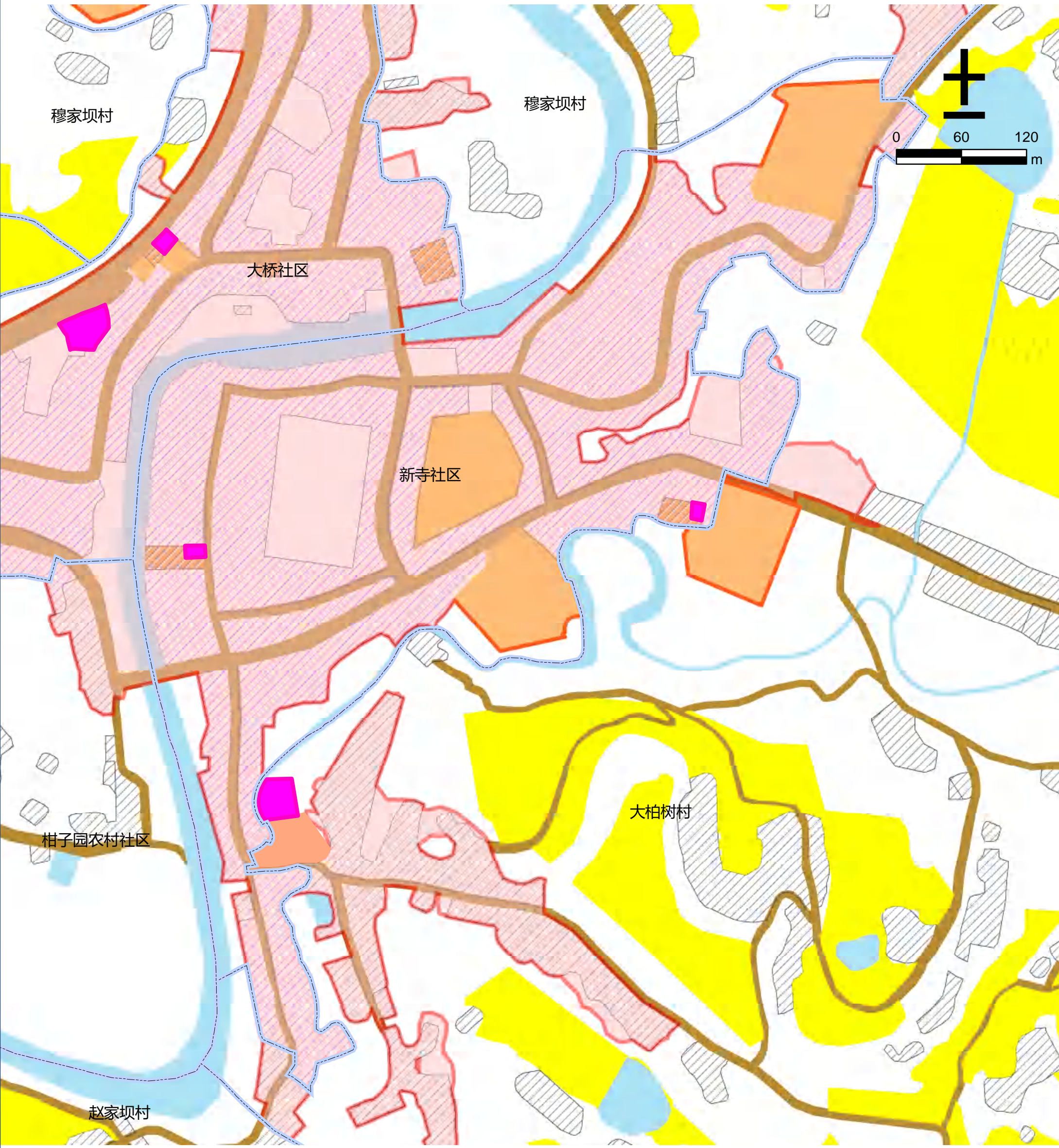


图 例

- |        |        |        |            |
|--------|--------|--------|------------|
| 文化用地   | 道路用地   | 基本农田   | 农村社区服务设施用地 |
| 体育用地   | 陆地水域   | 生态红线   | 城镇住宅用地     |
| 娱乐康体用地 | 科教文卫用地 | 城镇开发边界 | 农村宅基地      |



仪陇县仪陇片区永乐镇新寺社区公共文化设施规划图

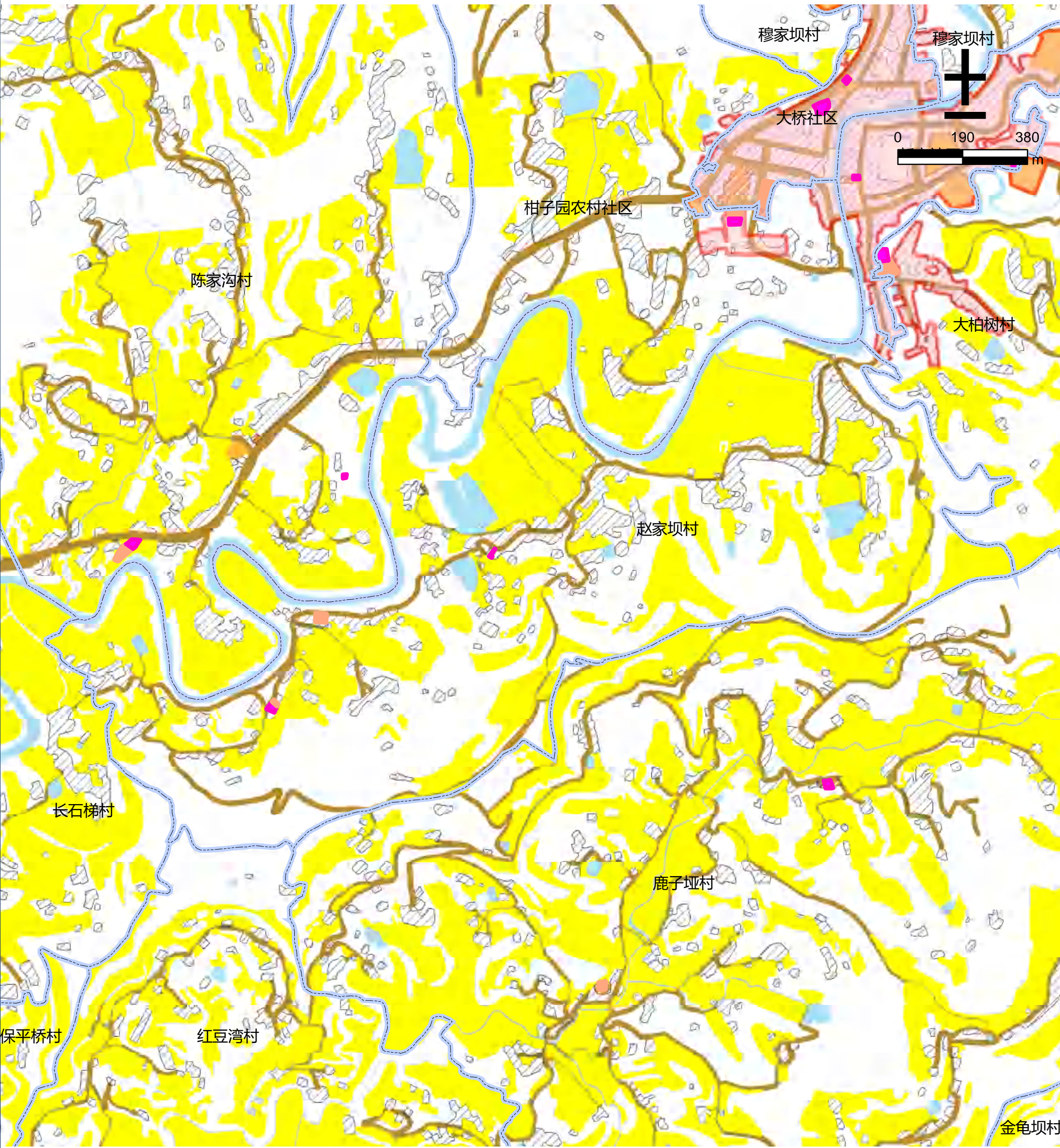


图例

- |        |        |        |            |
|--------|--------|--------|------------|
| 文化用地   | 道路用地   | 基本农田   | 农村社区服务设施用地 |
| 体育用地   | 陆地水域   | 生态红线   | 城镇住宅用地     |
| 娱乐康体用地 | 科教文卫用地 | 城镇开发边界 | 农村宅基地      |



仪陇县仪陇片区永乐镇赵家坝村公共文化设施规划图

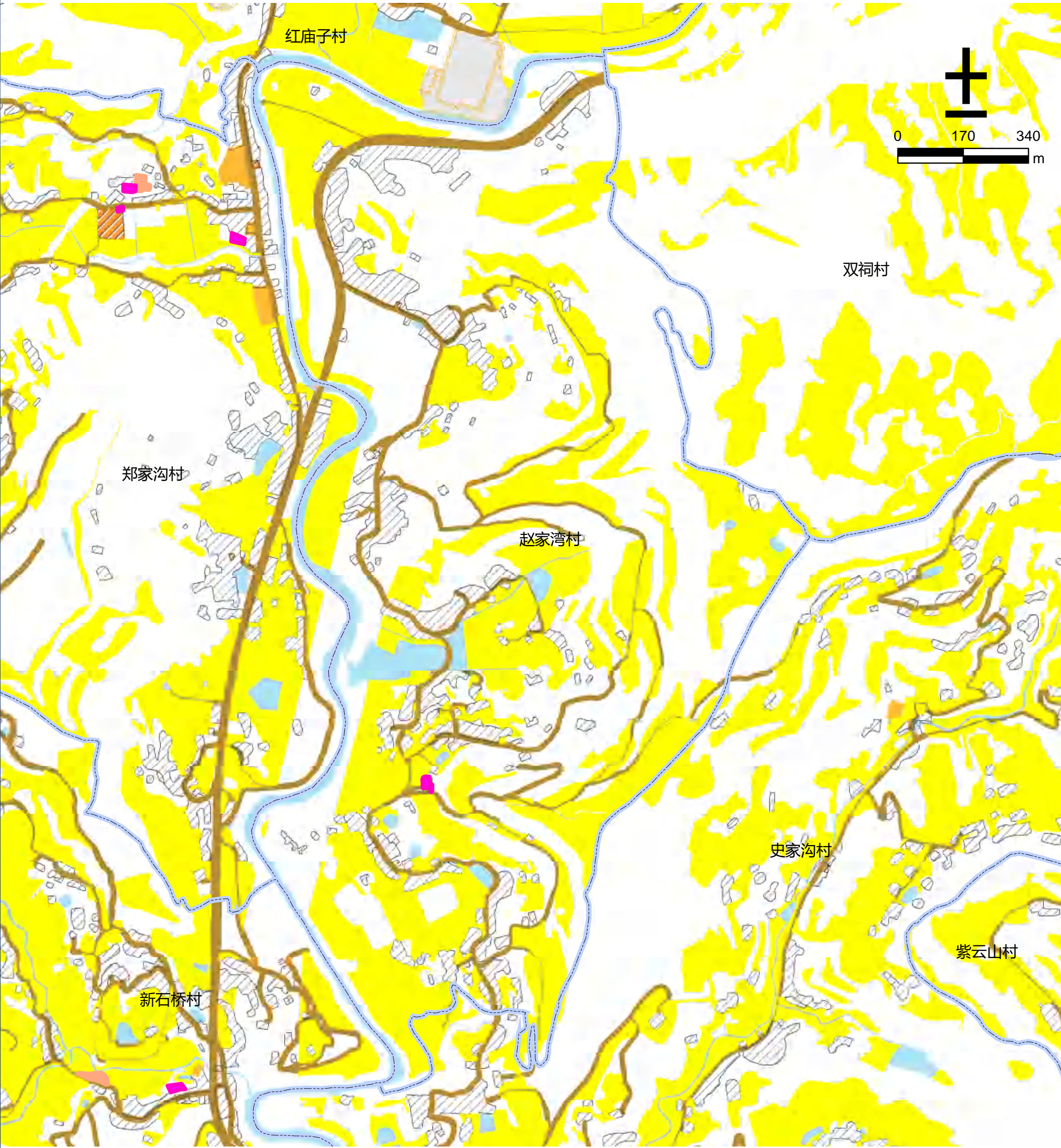


图例

- |        |        |        |            |
|--------|--------|--------|------------|
| 文化用地   | 道路用地   | 基本农田   | 农村社区服务设施用地 |
| 体育用地   | 陆地水域   | 生态红线   | 城镇住宅用地     |
| 娱乐康体用地 | 科教文卫用地 | 城镇开发边界 | 农村宅基地      |



仪陇县仪陇片区永乐镇赵家湾村公共文化设施规划图

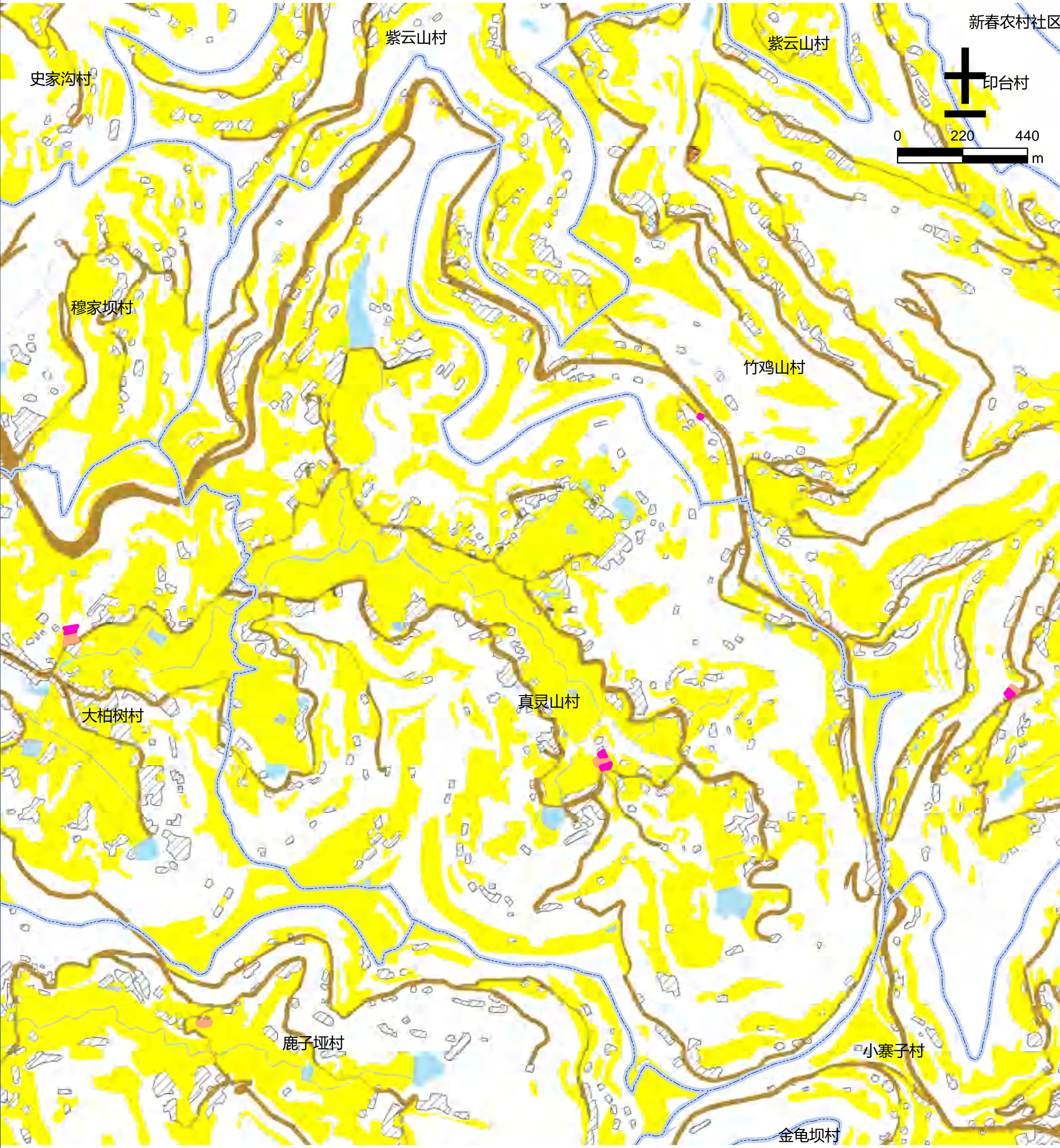


图例

- |  |  |  |  |
|--|--|--|--|
|  文化用地   |  道路用地   |  基本农田   |  农村社区服务设施用地 |
|  体育用地   |  陆地水域   |  生态红线   |  城镇住宅用地     |
|  娱乐康体用地 |  科教文卫用地 |  城镇开发边界 |  农村宅基地      |



仪陇县仪陇片区永乐镇真灵山村公共文化设施规划图

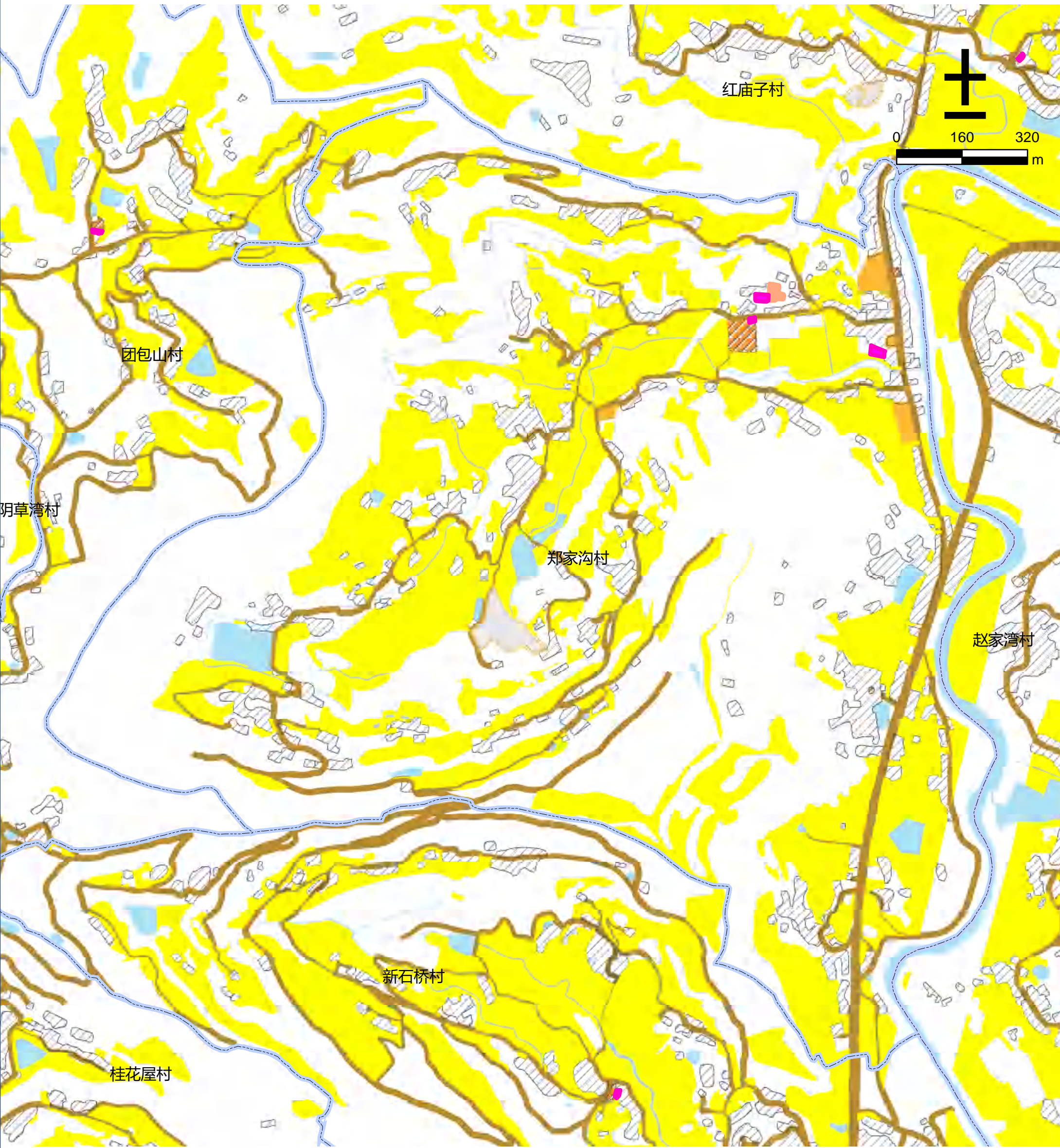


图例

- |        |        |        |            |
|--------|--------|--------|------------|
| 文化用地   | 道路用地   | 基本农田   | 农村社区服务设施用地 |
| 体育用地   | 陆地水域   | 生态红线   | 城镇住宅用地     |
| 娱乐康体用地 | 科教文卫用地 | 城镇开发边界 | 农村宅基地      |



仪陇县仪陇片区永乐镇郑家沟村公共文化设施规划图

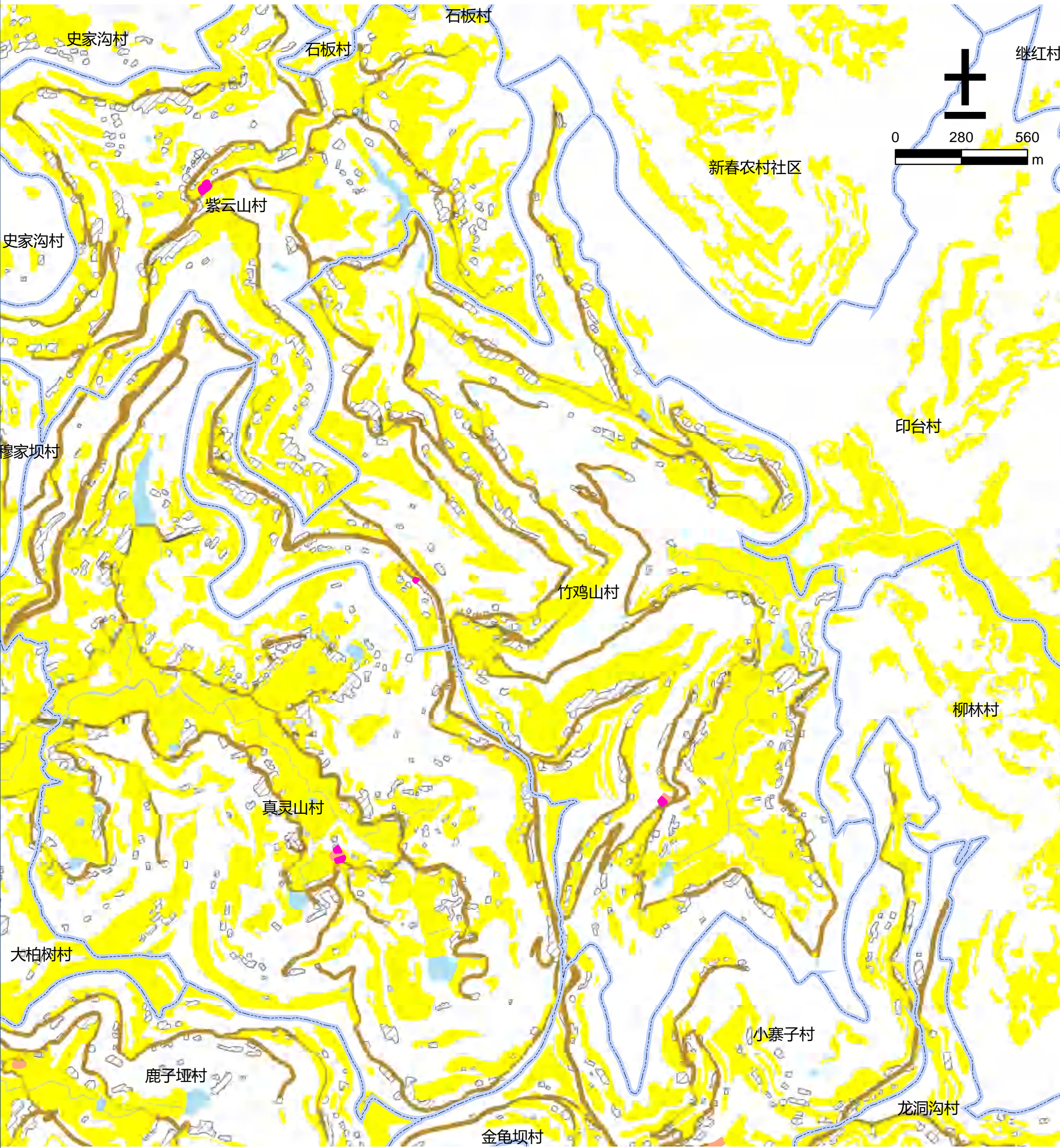


图例

- |        |        |        |            |
|--------|--------|--------|------------|
| 文化用地   | 道路用地   | 基本农田   | 农村社区服务设施用地 |
| 体育用地   | 陆地水域   | 生态红线   | 城镇住宅用地     |
| 娱乐康体用地 | 科教文卫用地 | 城镇开发边界 | 农村宅基地      |



仪陇县仪陇片区永乐镇竹鸡山村公共文化设施规划图

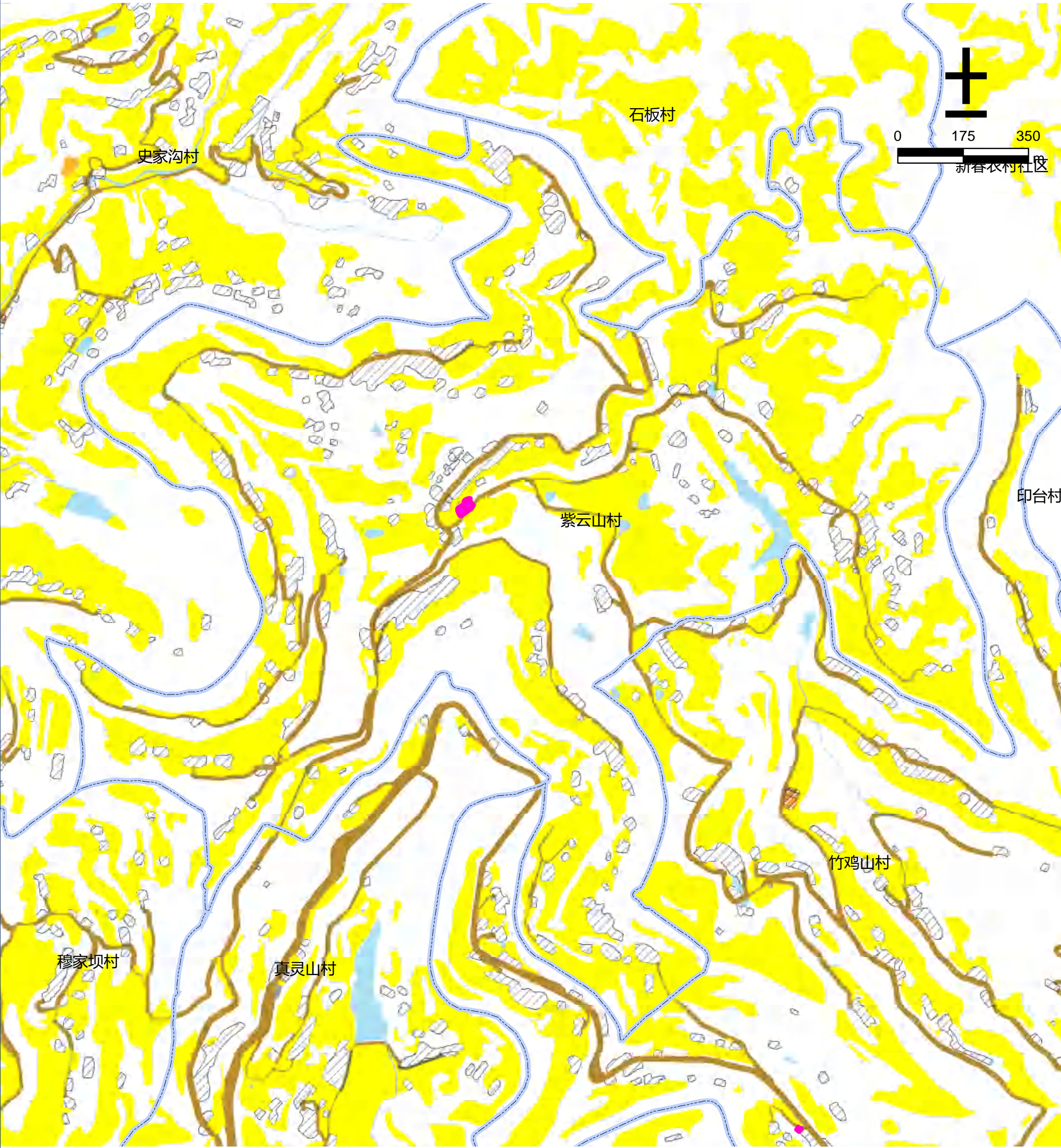


图例

- |        |        |        |            |
|--------|--------|--------|------------|
| 文化用地   | 道路用地   | 基本农田   | 农村社区服务设施用地 |
| 体育用地   | 陆地水域   | 生态红线   | 城镇住宅用地     |
| 娱乐康体用地 | 科教文卫用地 | 城镇开发边界 | 农村宅基地      |



仪陇县仪陇片区永乐镇紫云山村公共文化设施规划图



图例

- |        |        |        |            |
|--------|--------|--------|------------|
| 文化用地   | 道路用地   | 基本农田   | 农村社区服务设施用地 |
| 体育用地   | 陆地水域   | 生态红线   | 城镇住宅用地     |
| 娱乐康体用地 | 科教文卫用地 | 城镇开发边界 | 农村宅基地      |